

石 川 県

【出典】

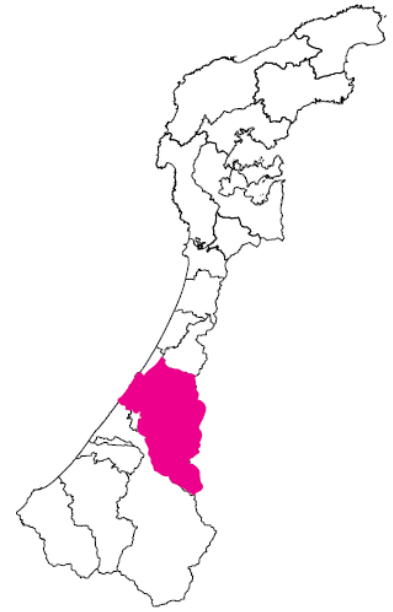
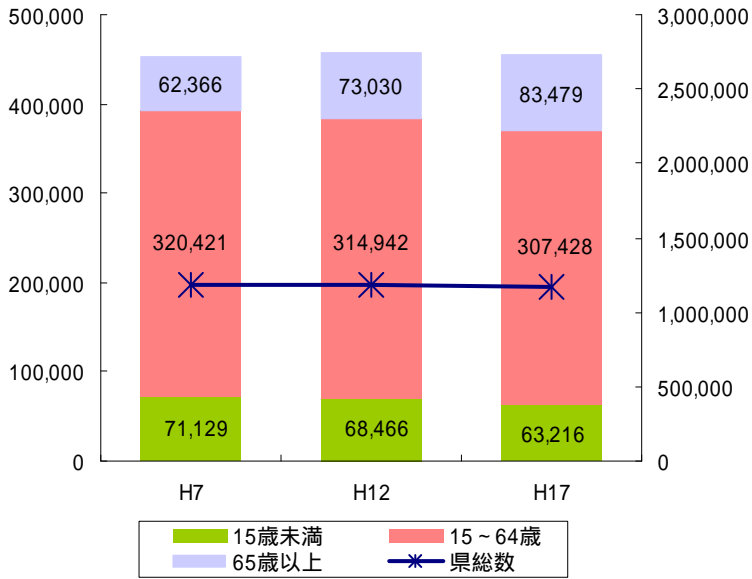
- ・ 市町村合併・・・・・・・・・・石川県統計年鑑
- ・ 人口の推移・・・・・・・・・・国勢調査（H7～H17）
- ・ 昼夜間人口比率・・・・・・・・国勢調査（H7～H17）
- ・ 高齢化率・年少者人口比率・・国勢調査（H7～H17）
- ・ 産業別就業者比率・・・・・・・・国勢調査（H12～H17）
- ・ 年齢別性別就業者数・・・・・・国勢調査（H12～H17）
- ・ 通勤流動・・・・・・・・・・国勢調査（H17）
- ・ 通学流動・・・・・・・・・・国勢調査（H17）
- ・ 製造品出荷額・・・・・・・・・・工業統計（H15、H18）
- ・ 県内シェア・・・・・・・・・・工業統計（H15、H18）
- ・ 農業産出額・・・・・・・・・・統計年鑑（H15、H18）
- ・ 年間小売販売額・・・・・・・・商業統計（H16、H19）
- ・ 小売店舗数・・・・・・・・・・商業統計（H16、H19）
- ・ 財政力指数・・・・・・・・・・石川県統計年鑑（H18）
- ・ 収入構成・・・・・・・・・・石川県統計年鑑（H18）
- ・ 公債費負担率・・・・・・・・・・石川県統計年鑑（H18）

石川県 金沢市

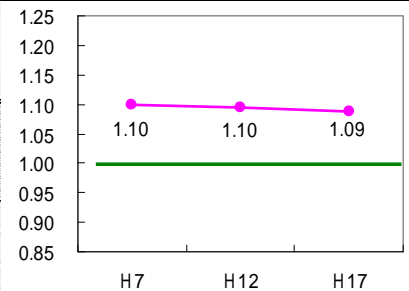
市町村合併

市町村地図

人口の推移

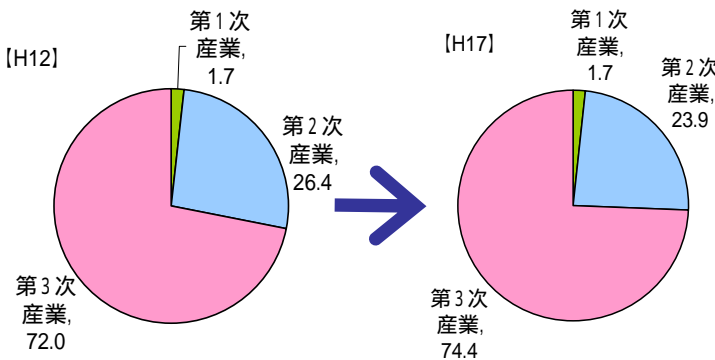


昼夜間人口比率

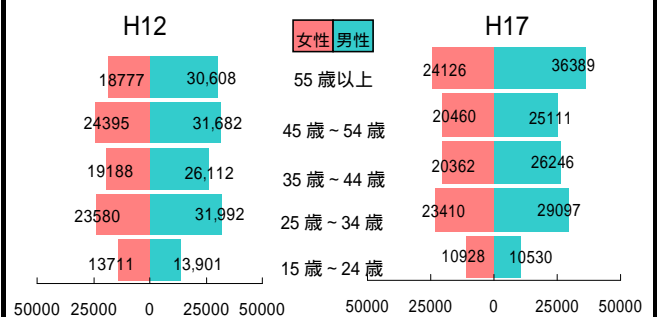


高齢化率	14% (H7)	16% (H12)	18% (H17)
年少者人口比率	16% (H7)	15% (H12)	14% (H17)

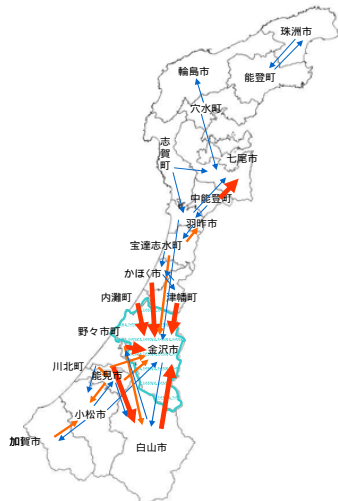
産業別就業者比率



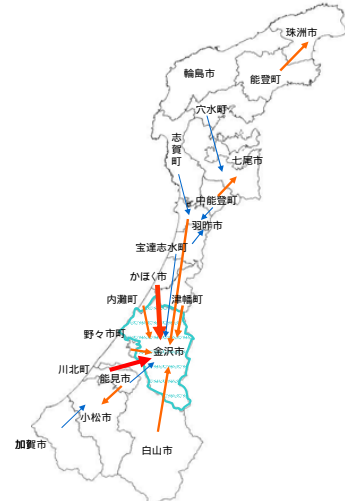
年齢別性別就業者数

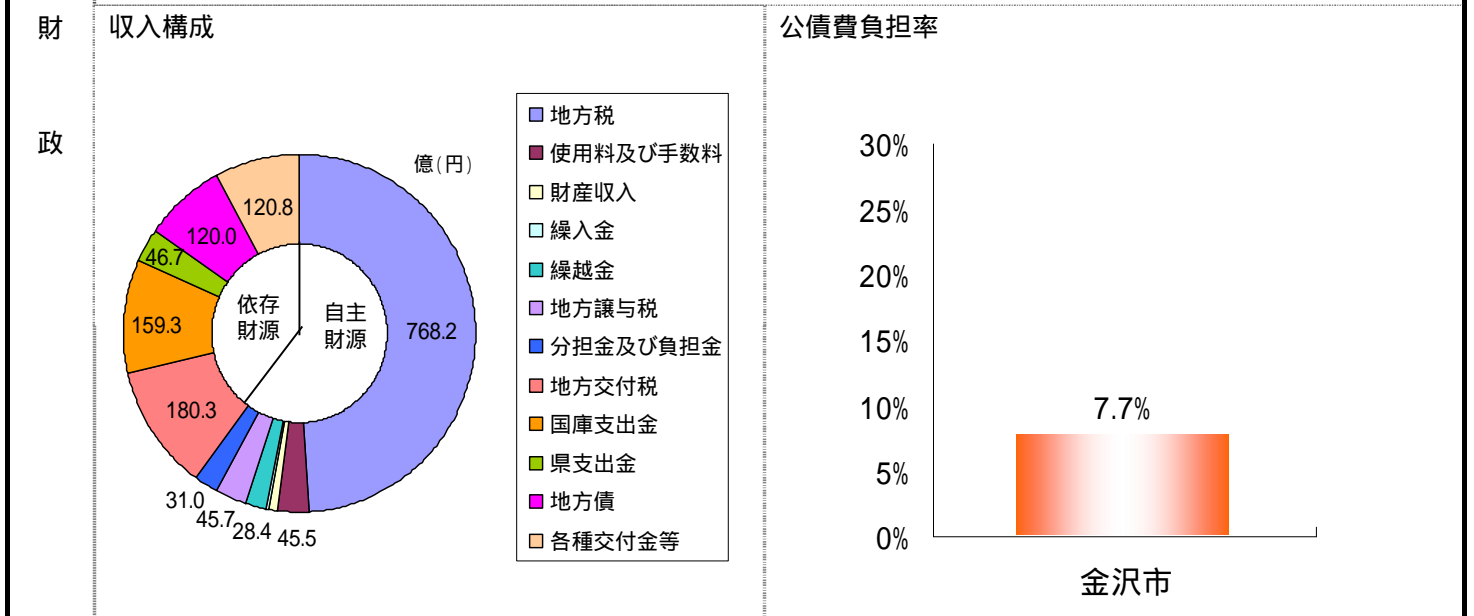
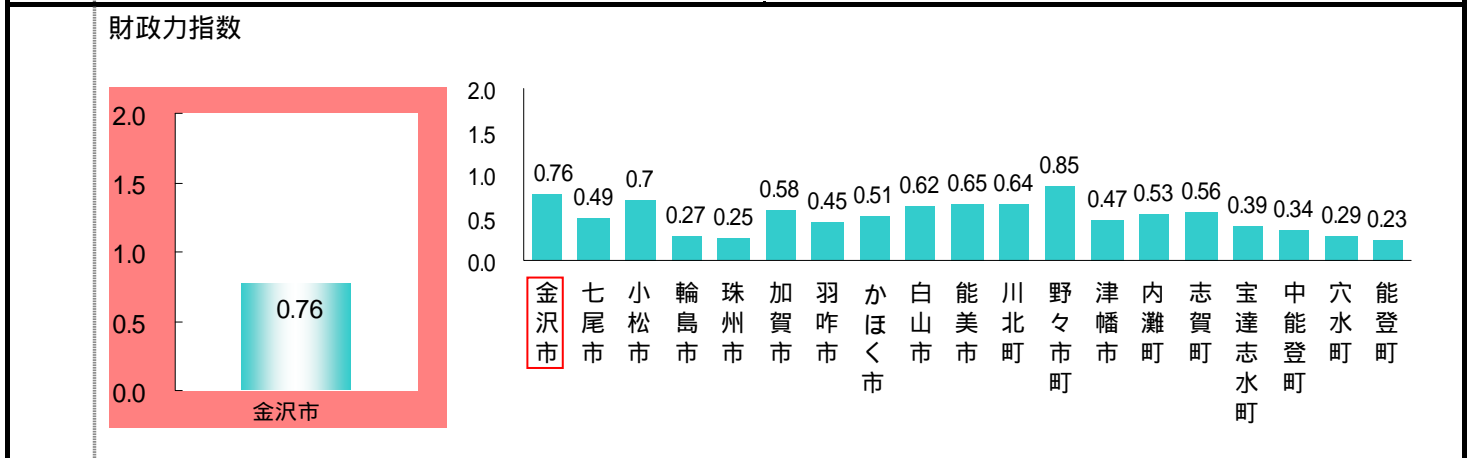
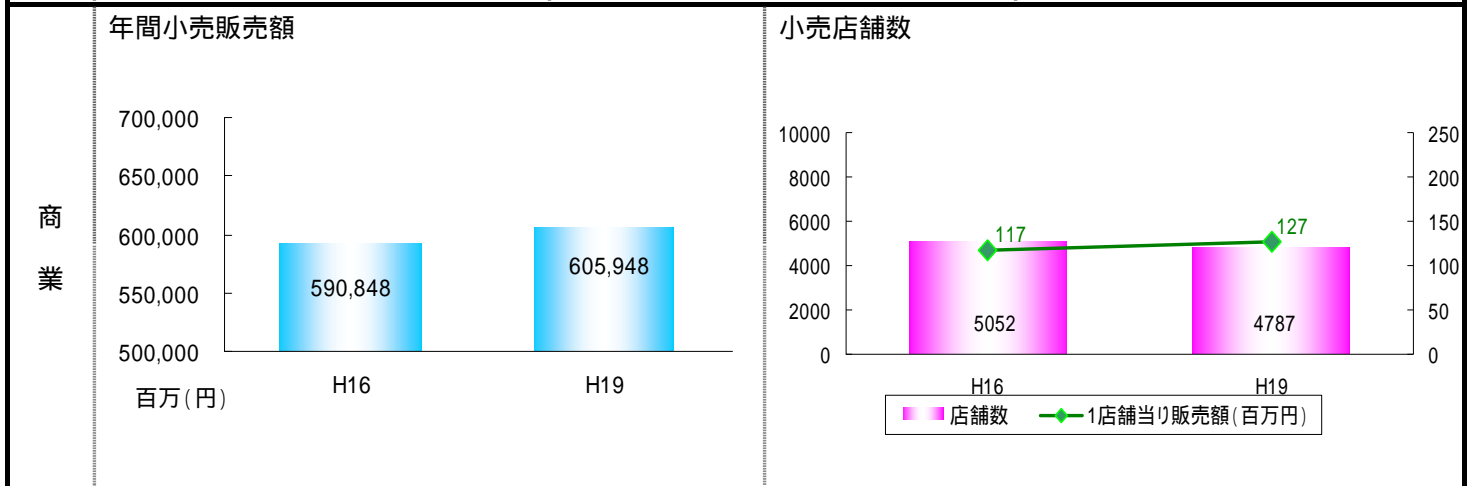
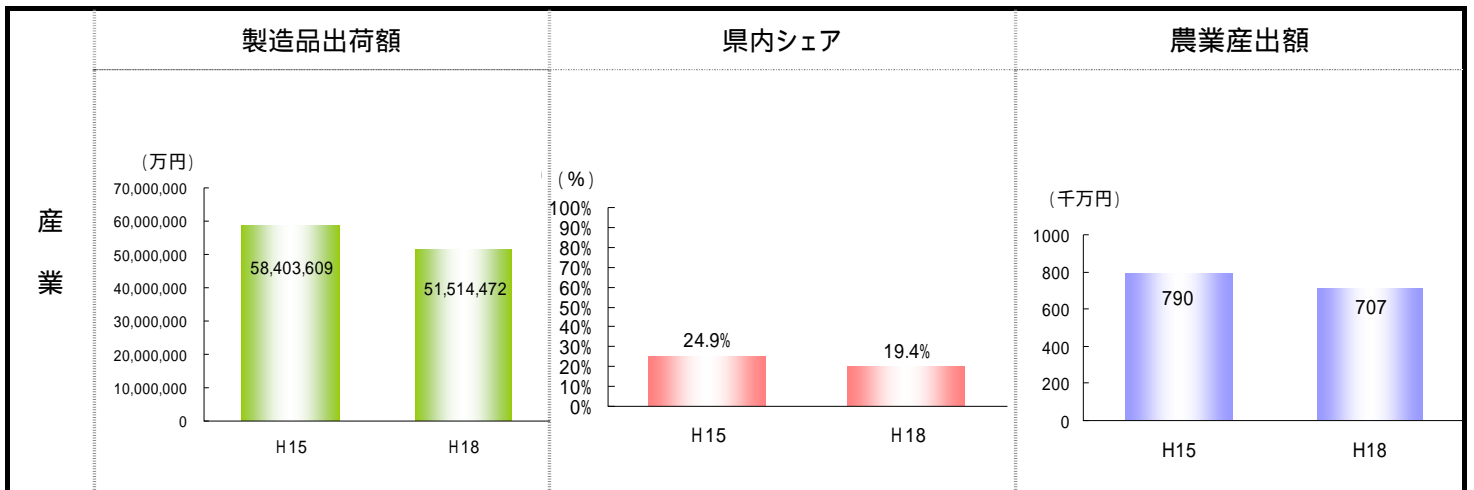


通勤流動



通学流動

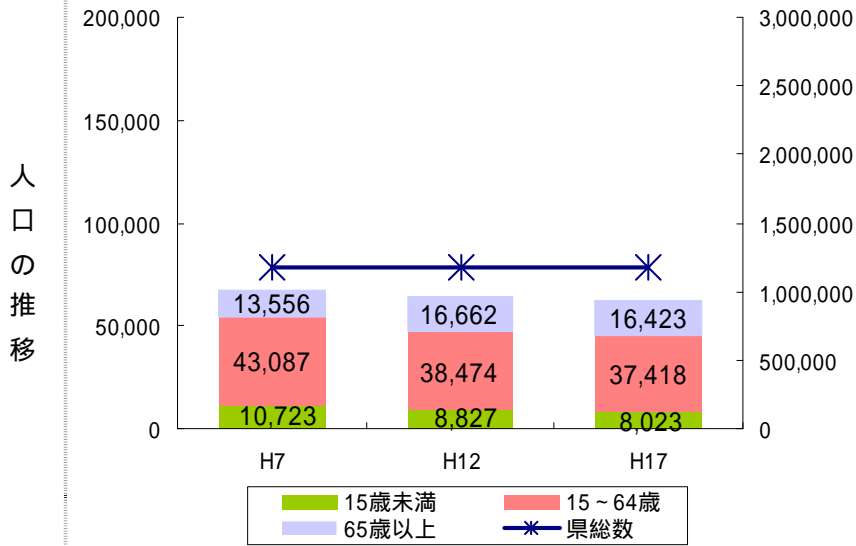
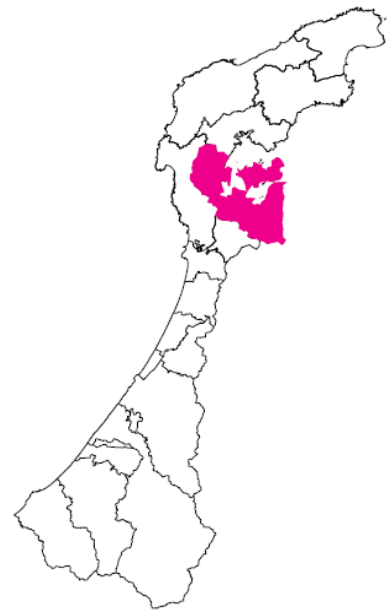




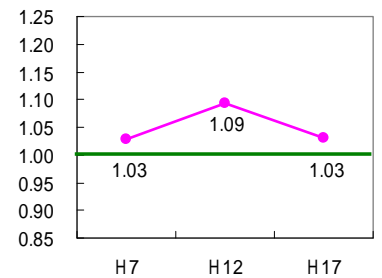
石川県 七尾市

市町村合併 平成 16 年:七尾市・鶴浜町・中島町・能登島町(新設)

市町村地図

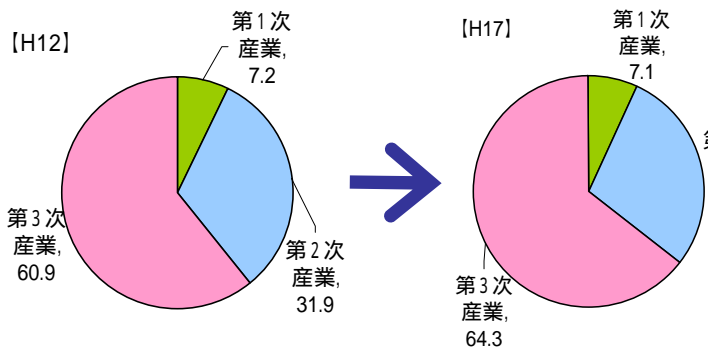


昼夜間人口比率

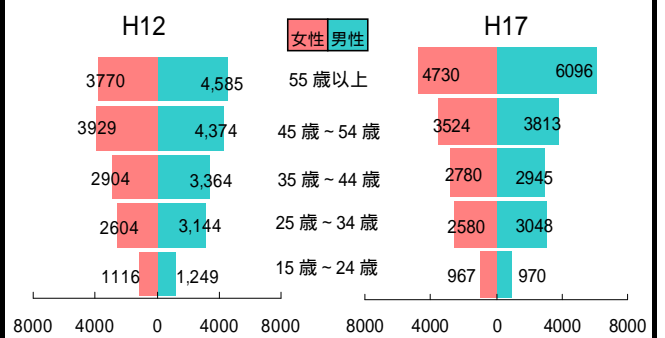


高齢化率	20% (H7)	26% (H12)	27% (H17)
年少者人口比率	16% (H7)	14% (H12)	13% (H17)

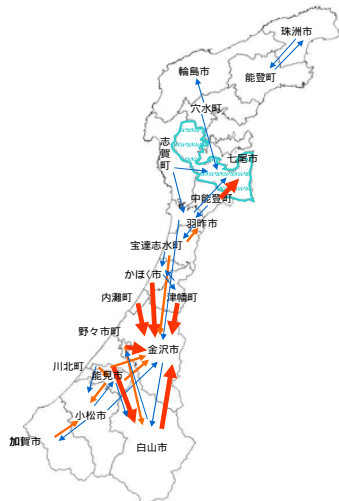
産業別就業者比率



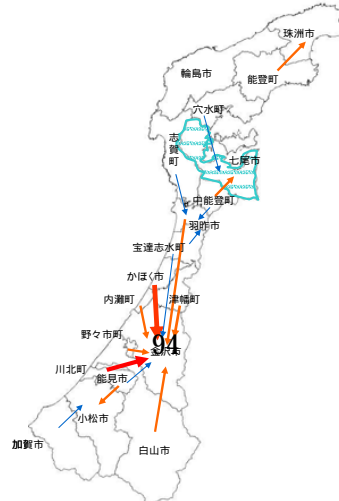
年齢別性別就業者数

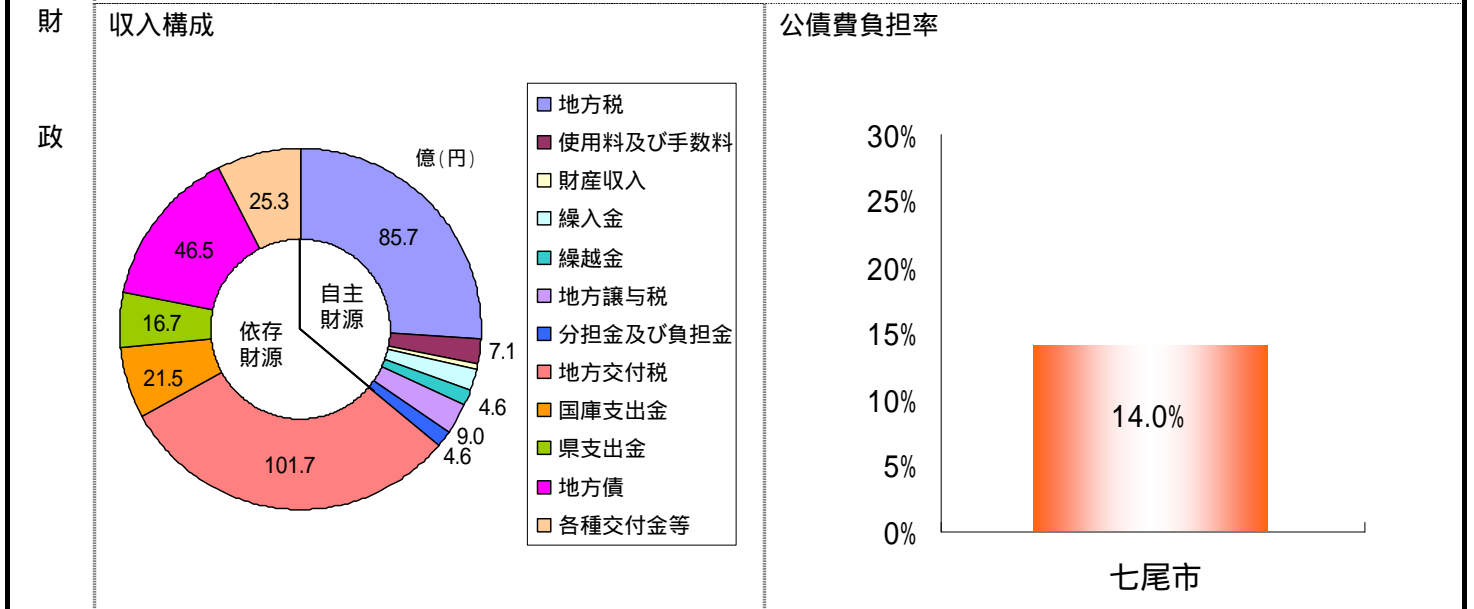
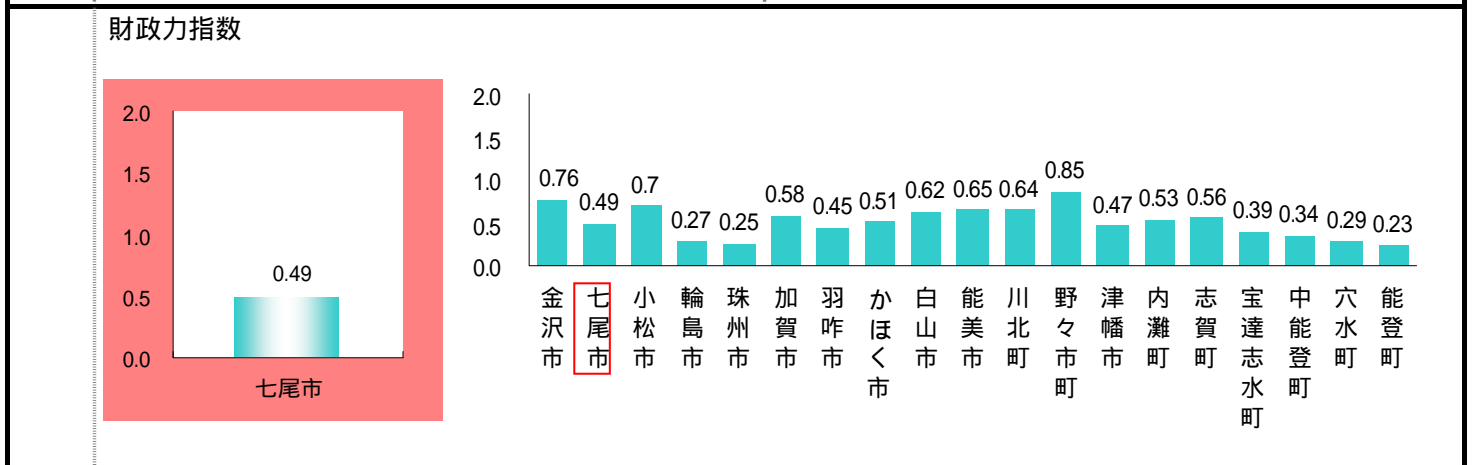
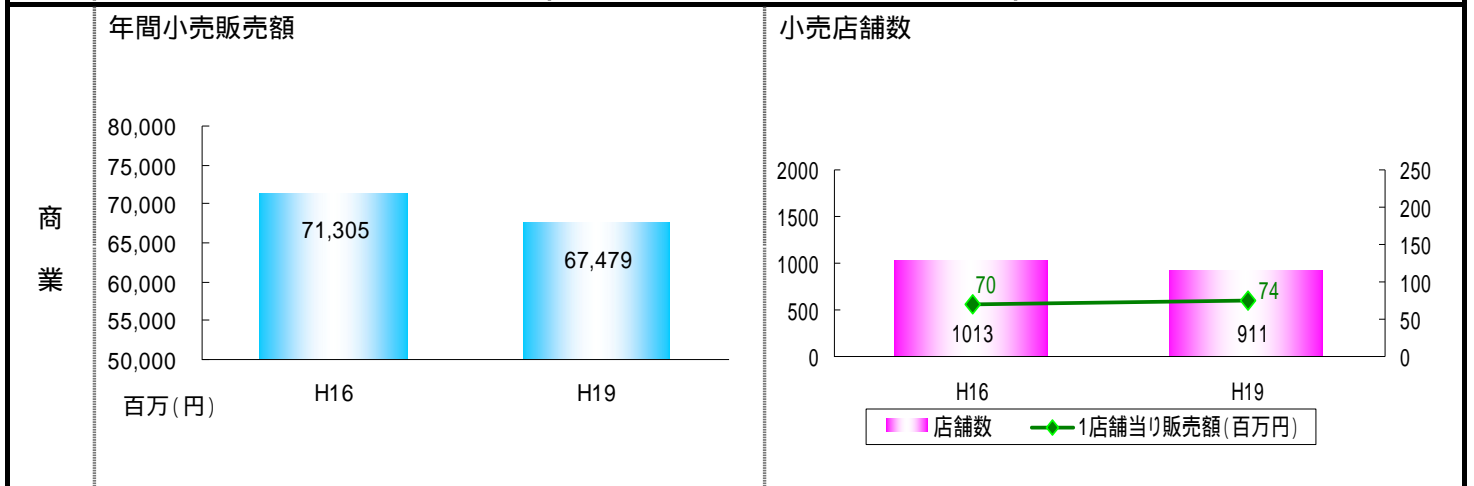
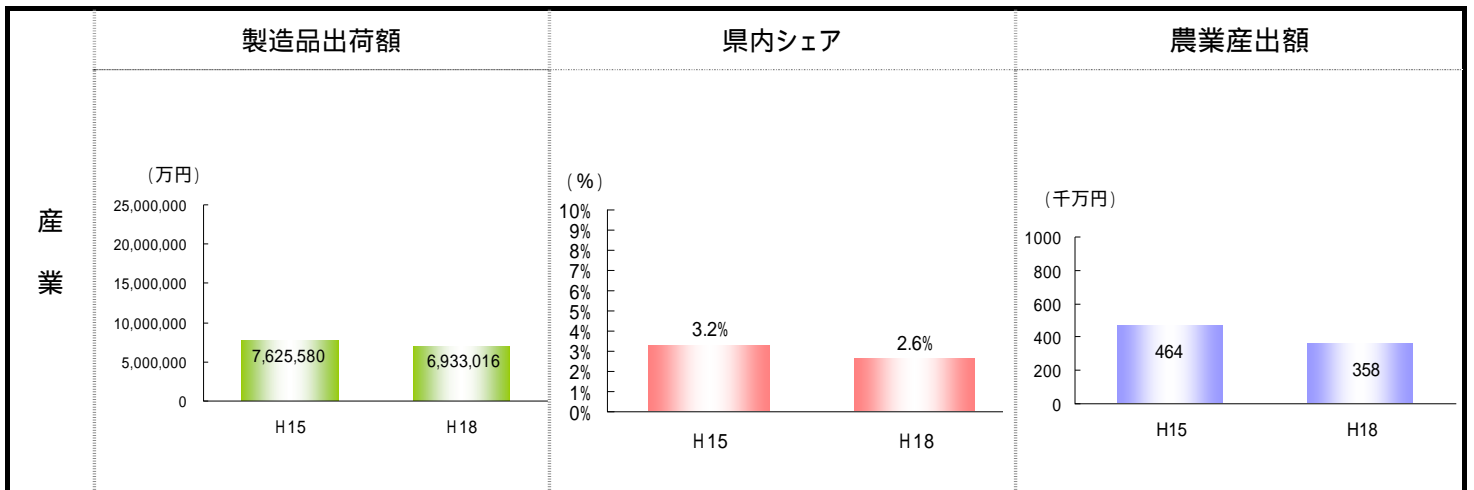


通勤流動



通学流動

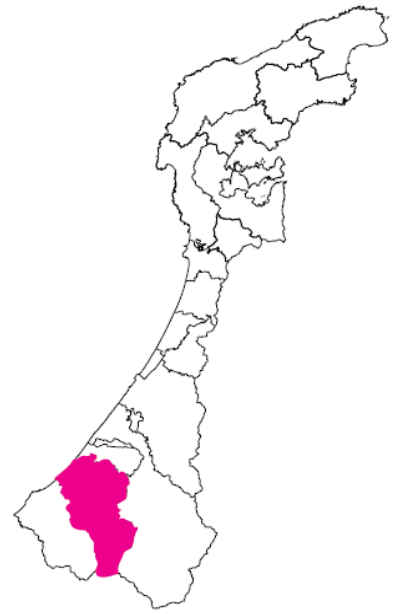
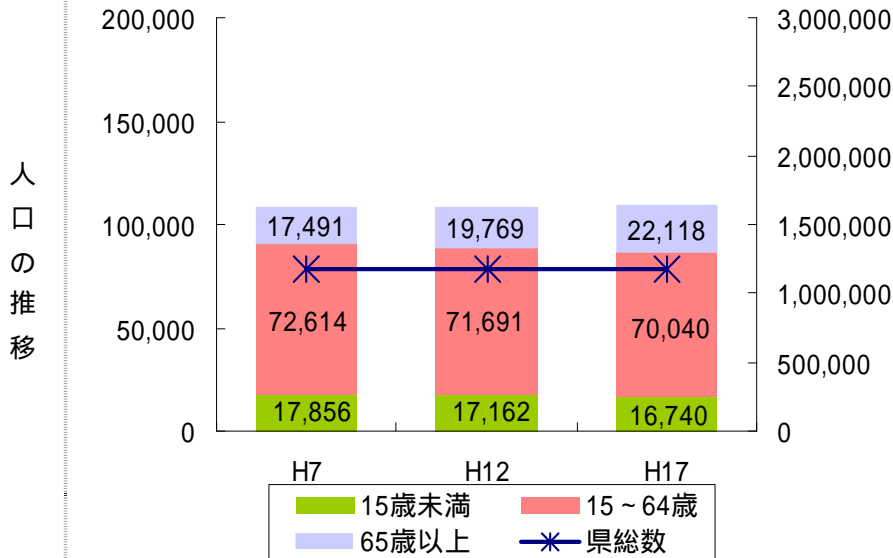




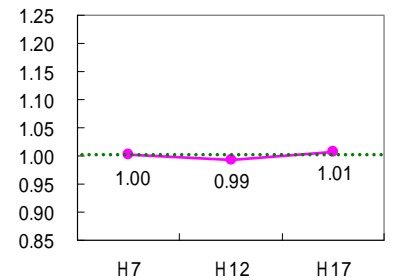
石川県 小松市

市町村合併

市町村地図

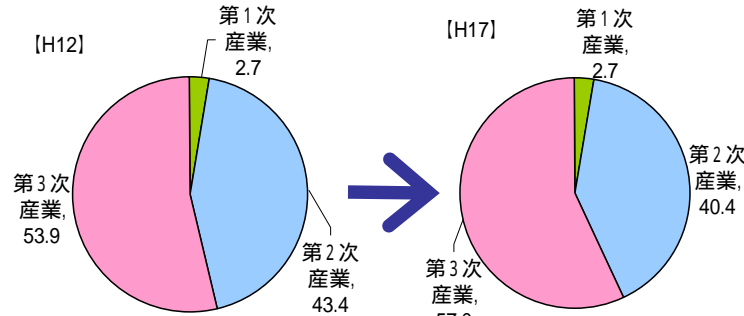


昼夜間人口比率

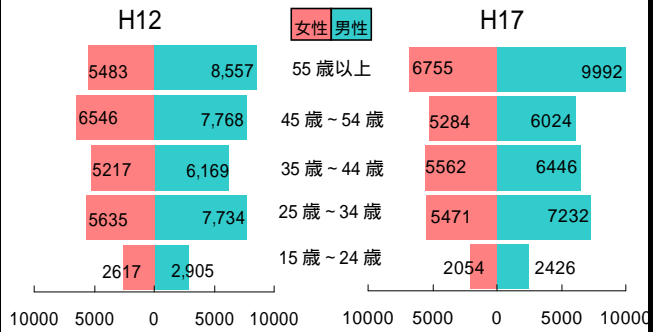


高齢化率	16% (H7)	18% (H12)	20% (H17)
年少者人口比率	17% (H7)	16% (H12)	15% (H17)

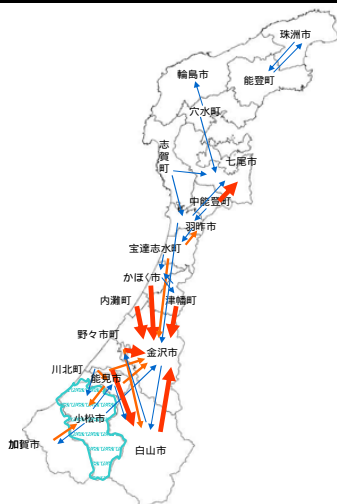
産業別就業者比率



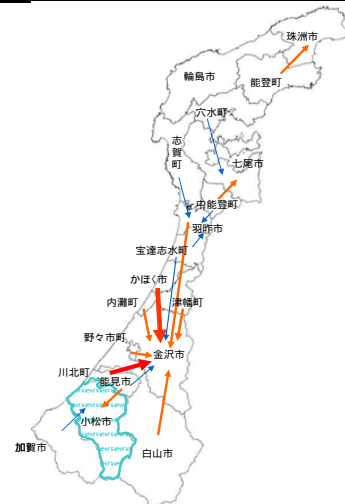
年齢別性別就業者数

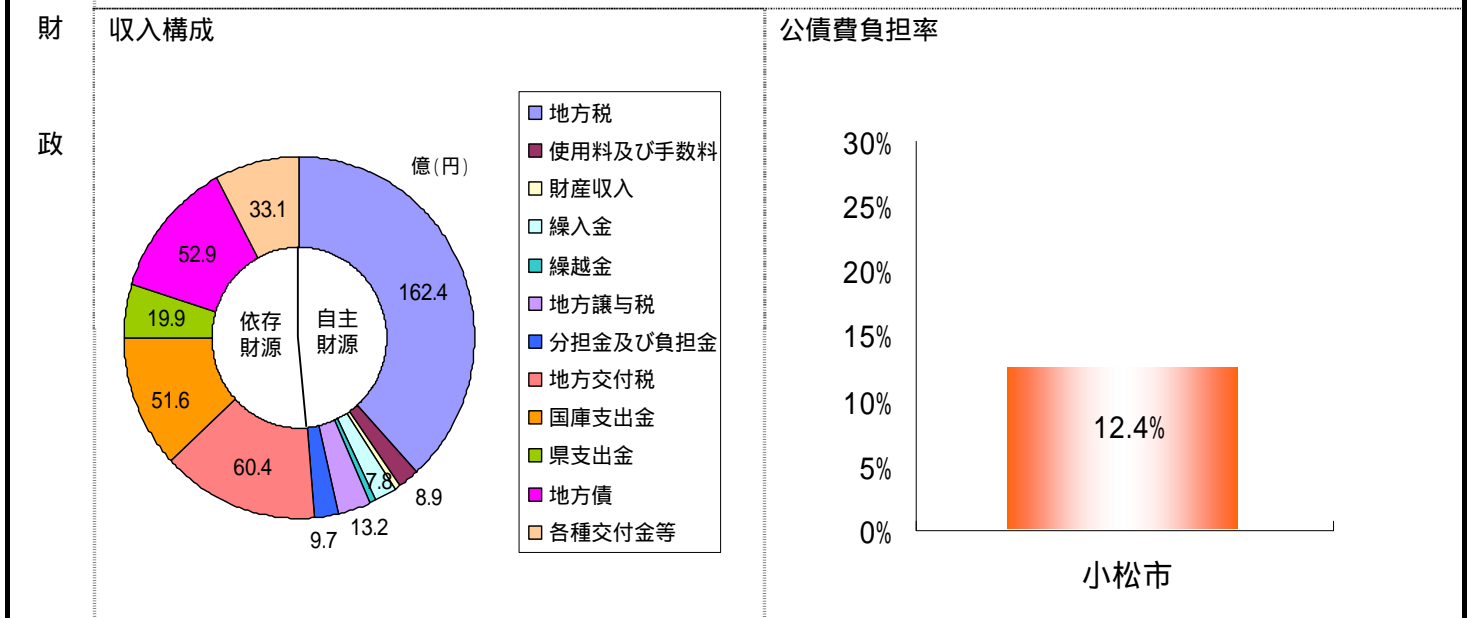
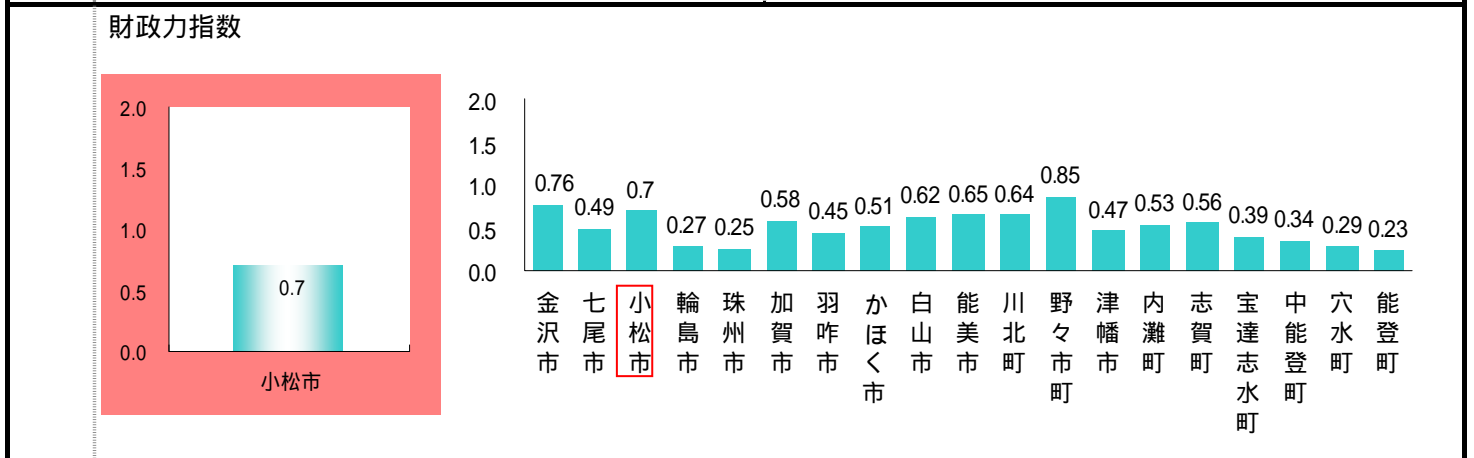
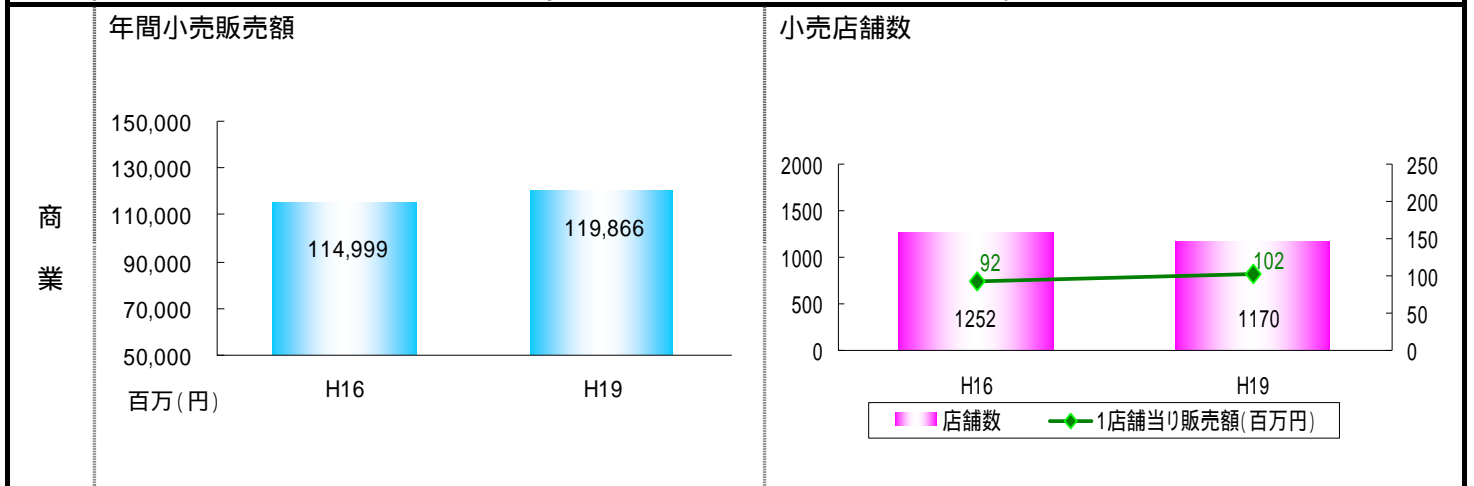
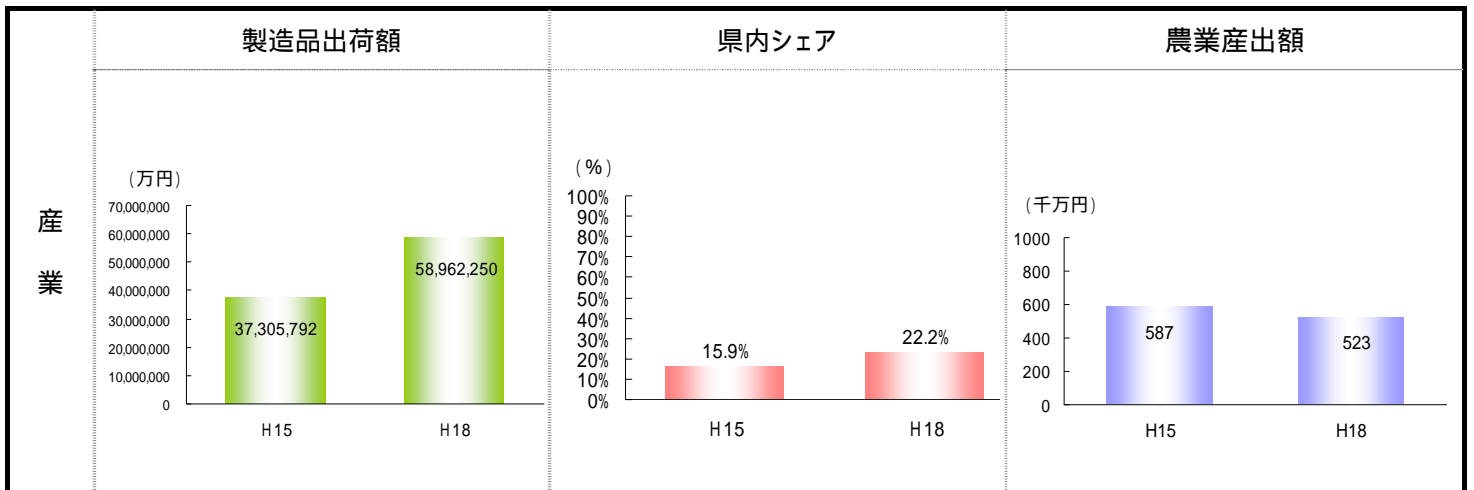


通勤流動



通学流動

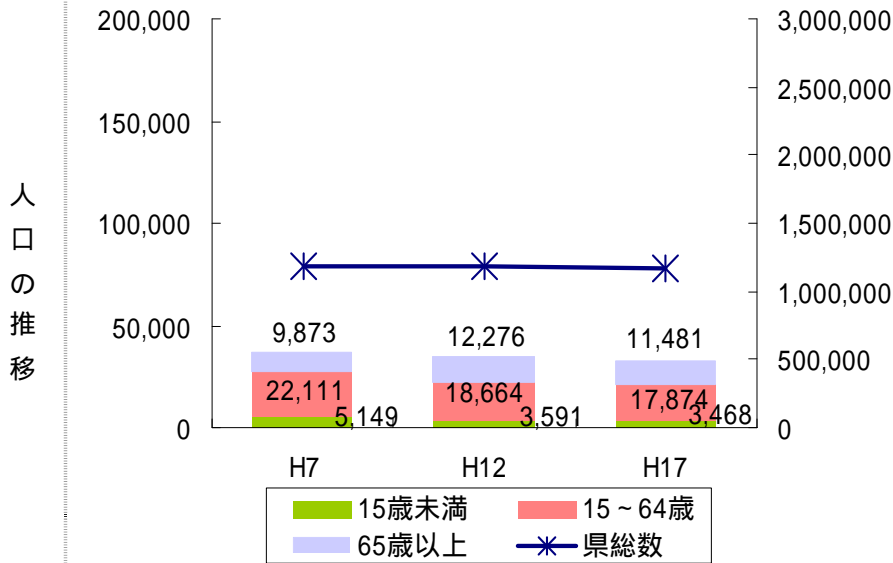
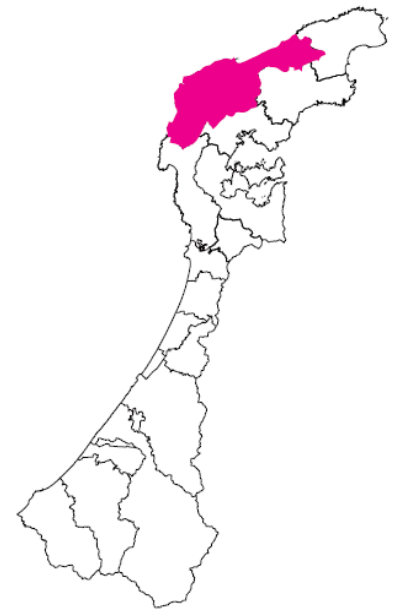




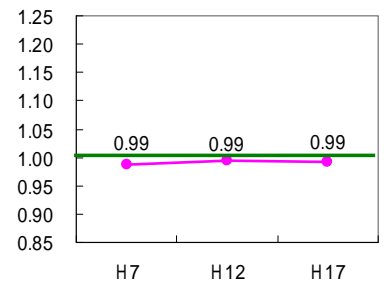
石川県 輪島市

市町村合併 平成 18 年: 輪島市・門前町(新設)

市町村地図

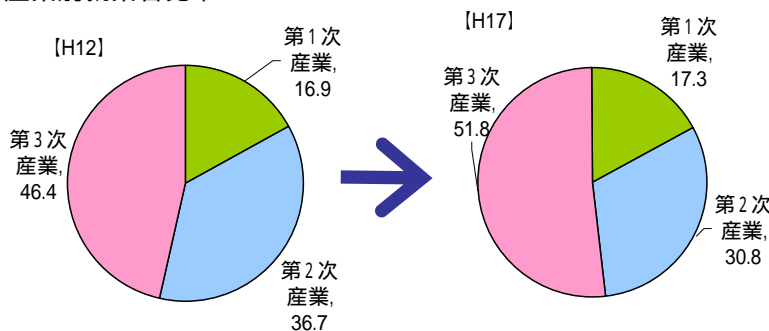


昼夜間人口比率

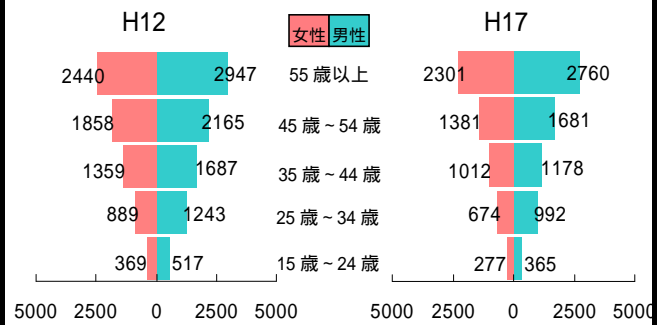


高齢化率	27% (H7)	36% (H12)	35% (H17)
年少者人口比率	14% (H7)	10% (H12)	11% (H17)

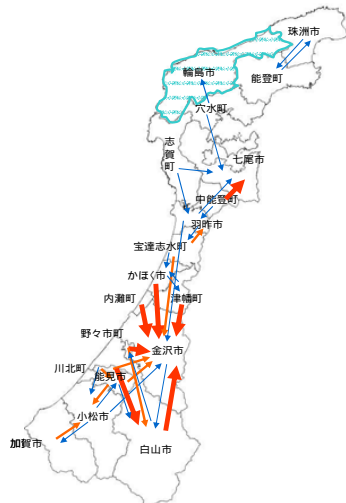
産業別就業者比率



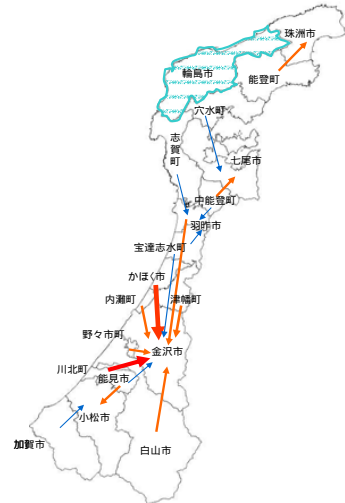
年齢別性別就業者数

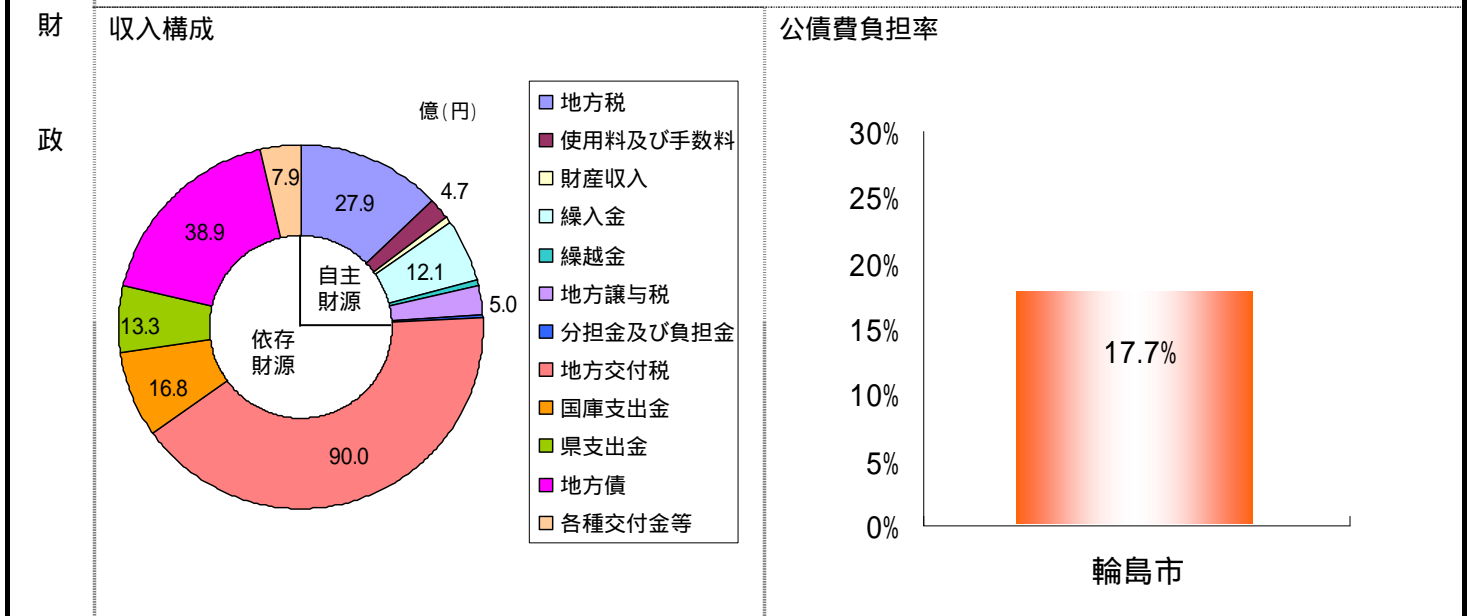
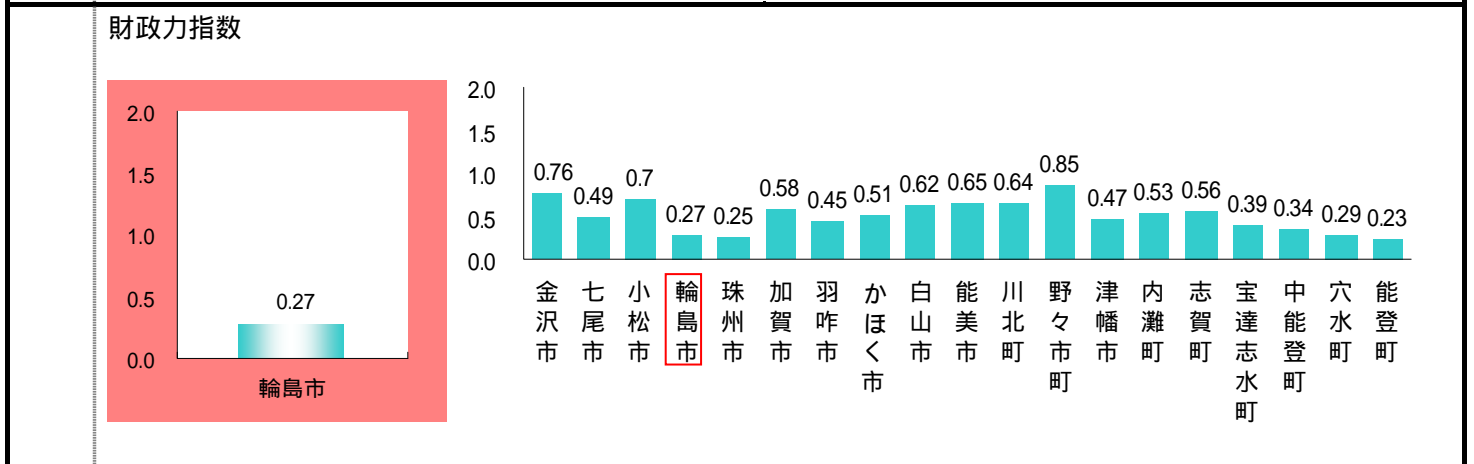
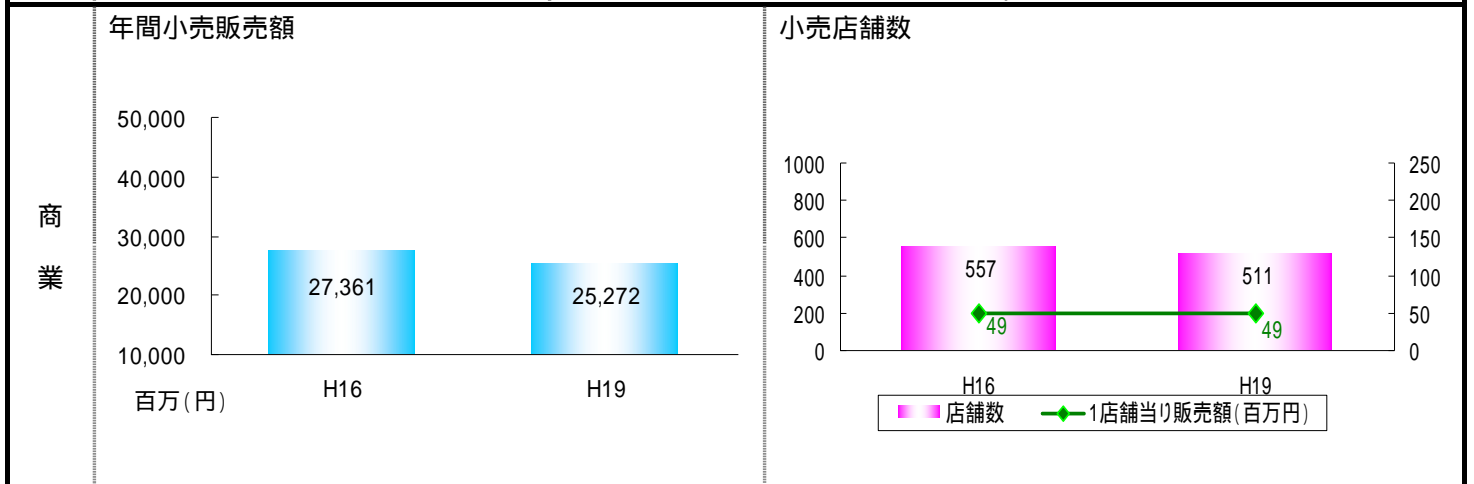
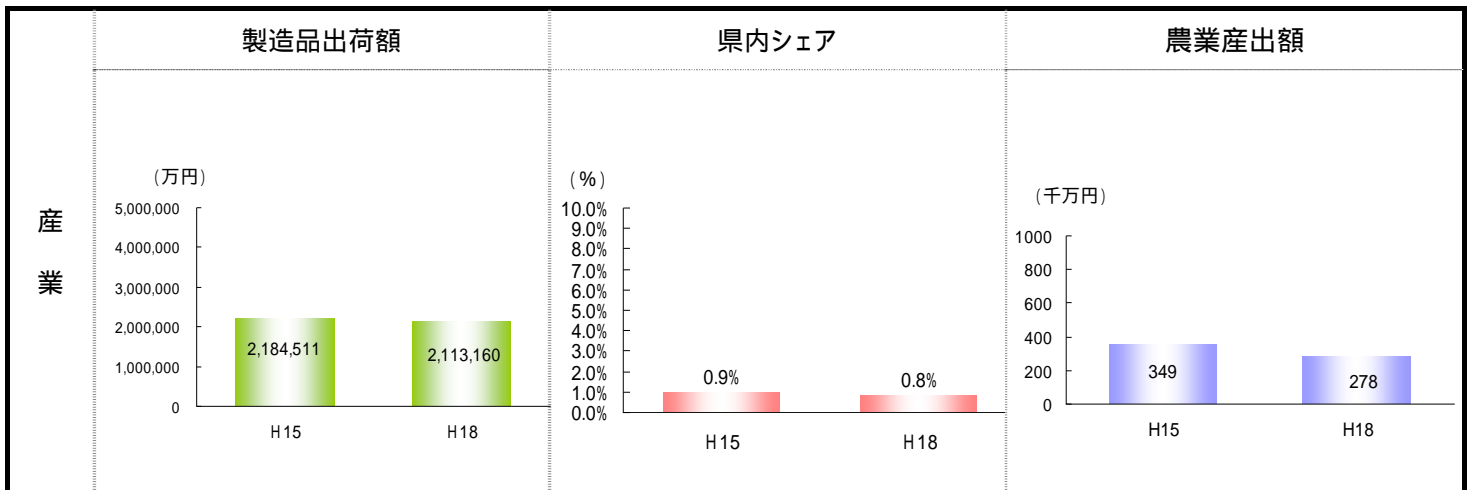


通勤流動



通学流動

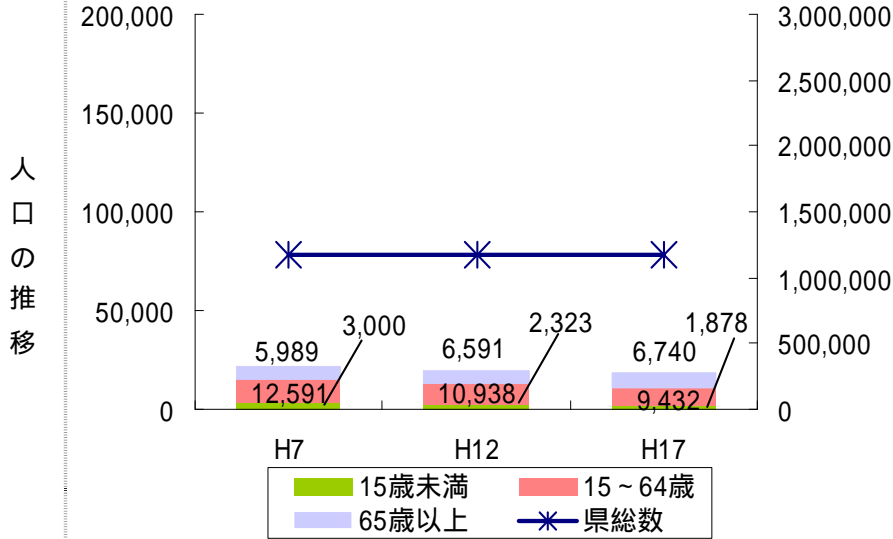




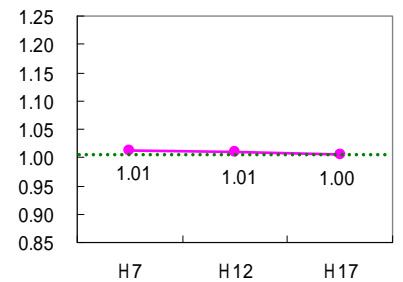
石川県 珠州市

市町村合併

市町村地図

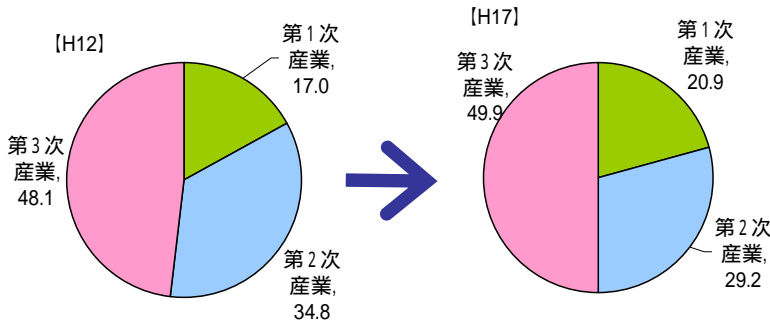


昼夜間人口比率

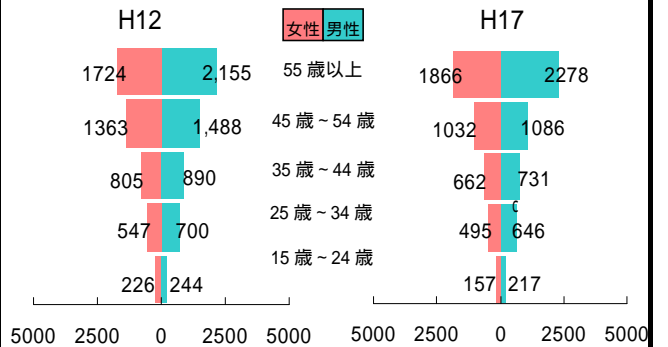


高齢化率	28% (H7)	33% (H12)	37% (H17)
年少者人口比率	14% (H7)	12% (H12)	10% (H17)

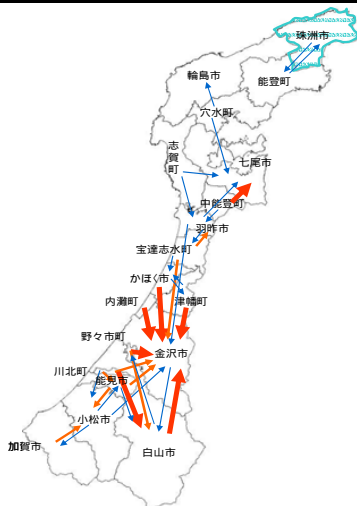
産業別就業者比率



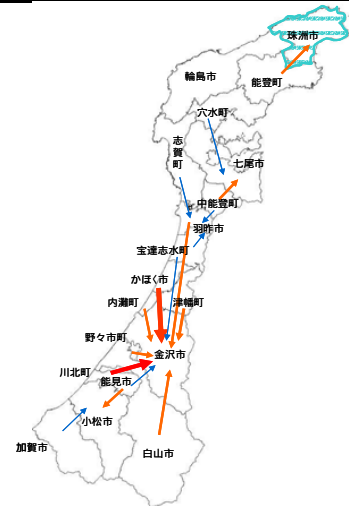
年齢別性別就業者数

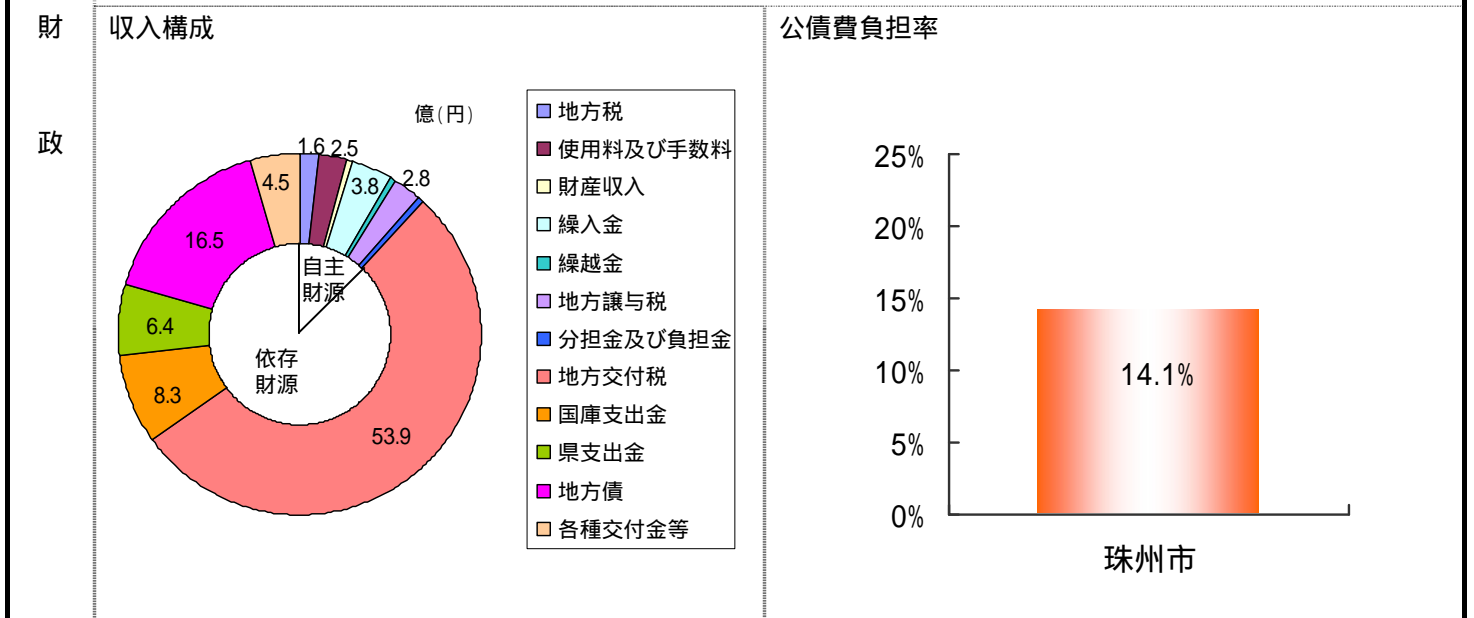
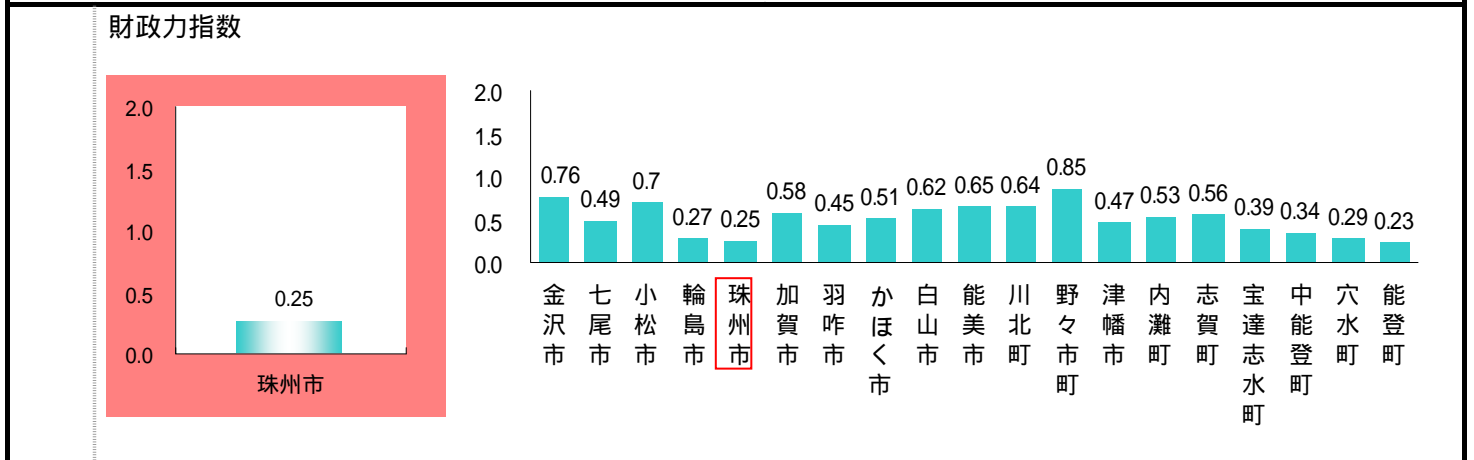
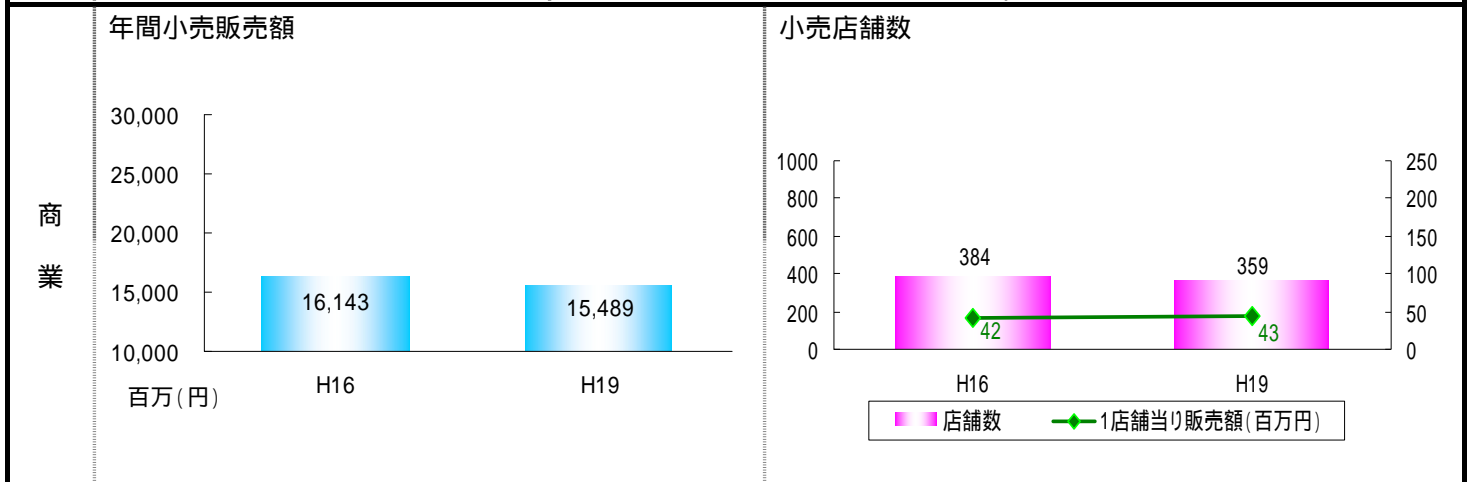
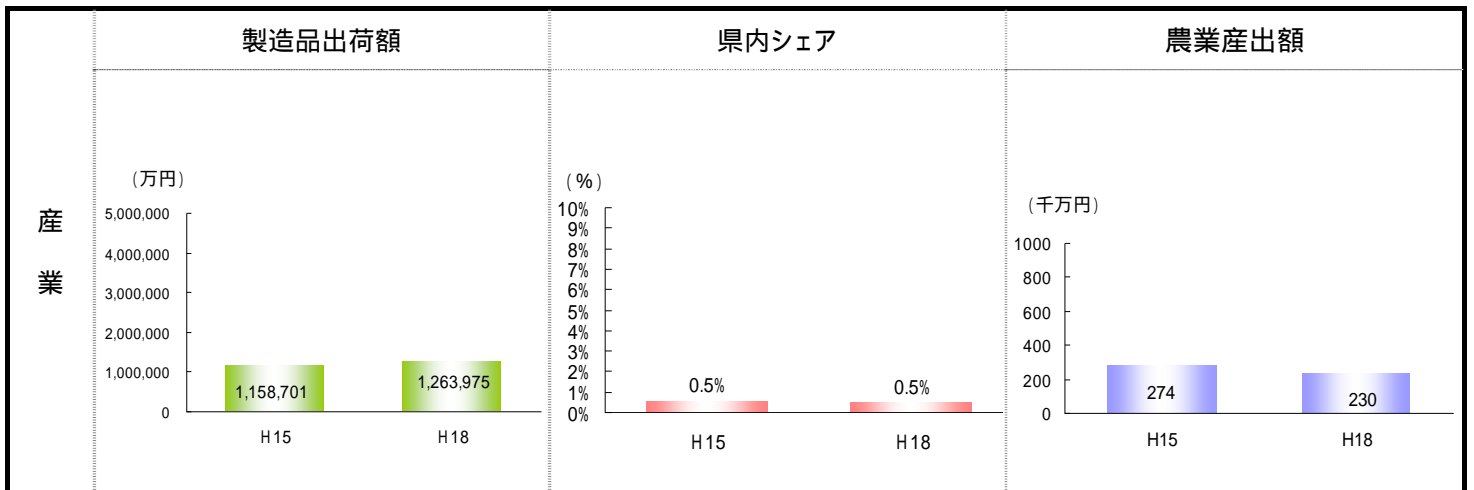


通勤流動



通学流動

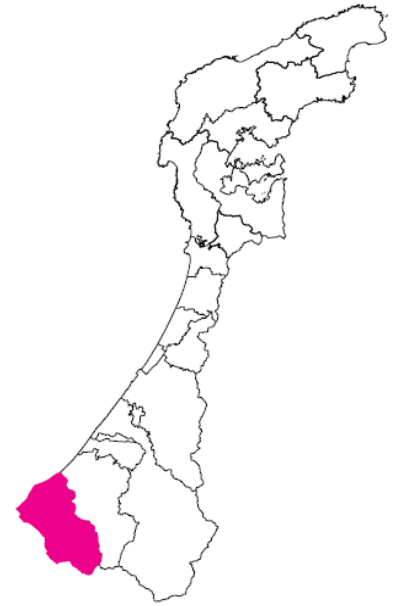




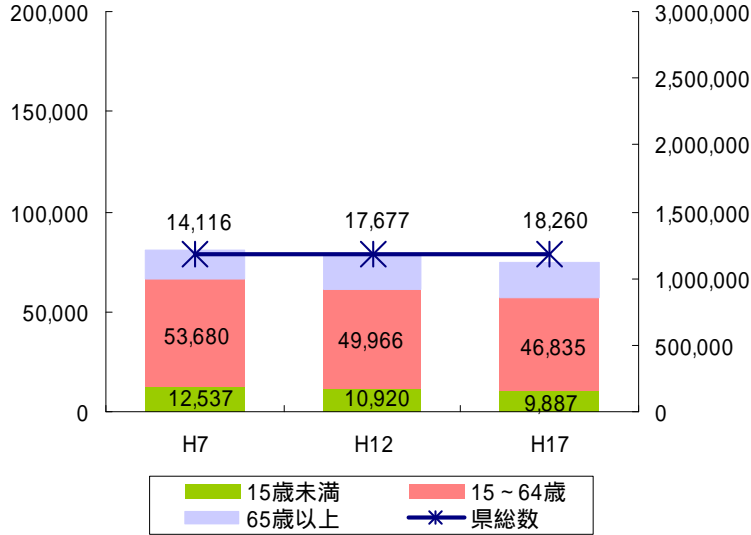
石川県 加賀市

市町村合併 平成 17 年: 加賀市・山中町(新設)

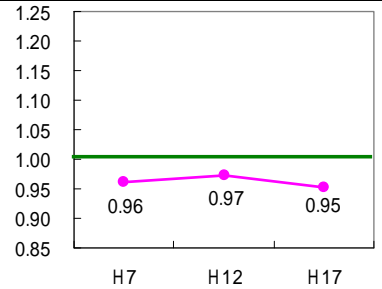
市町村地図



人口の推移

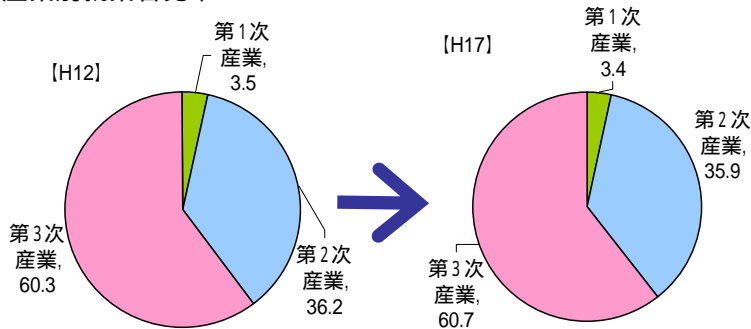


昼夜間人口比率

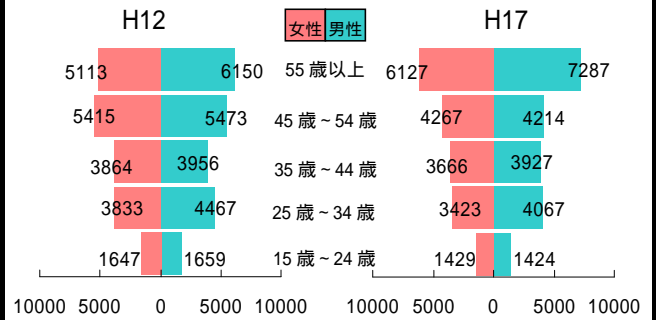


高齢化率	18% (H7)	23% (H12)	24% (H17)
年少者人口比率	16% (H7)	14% (H12)	13% (H17)

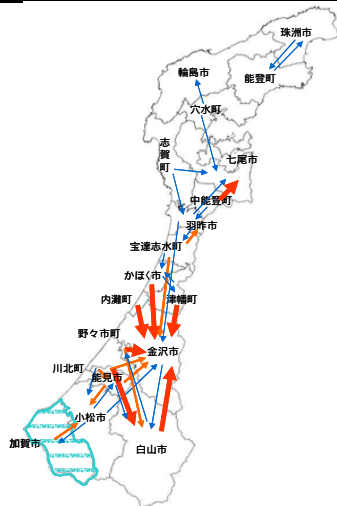
産業別就業者比率



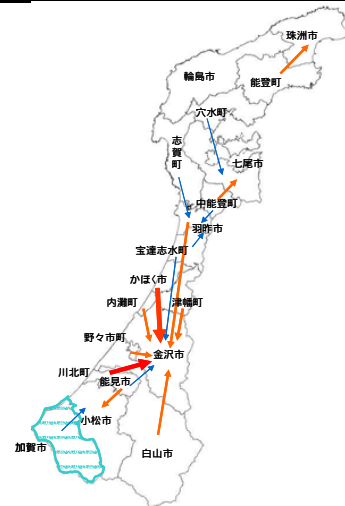
年齢別性別就業者数

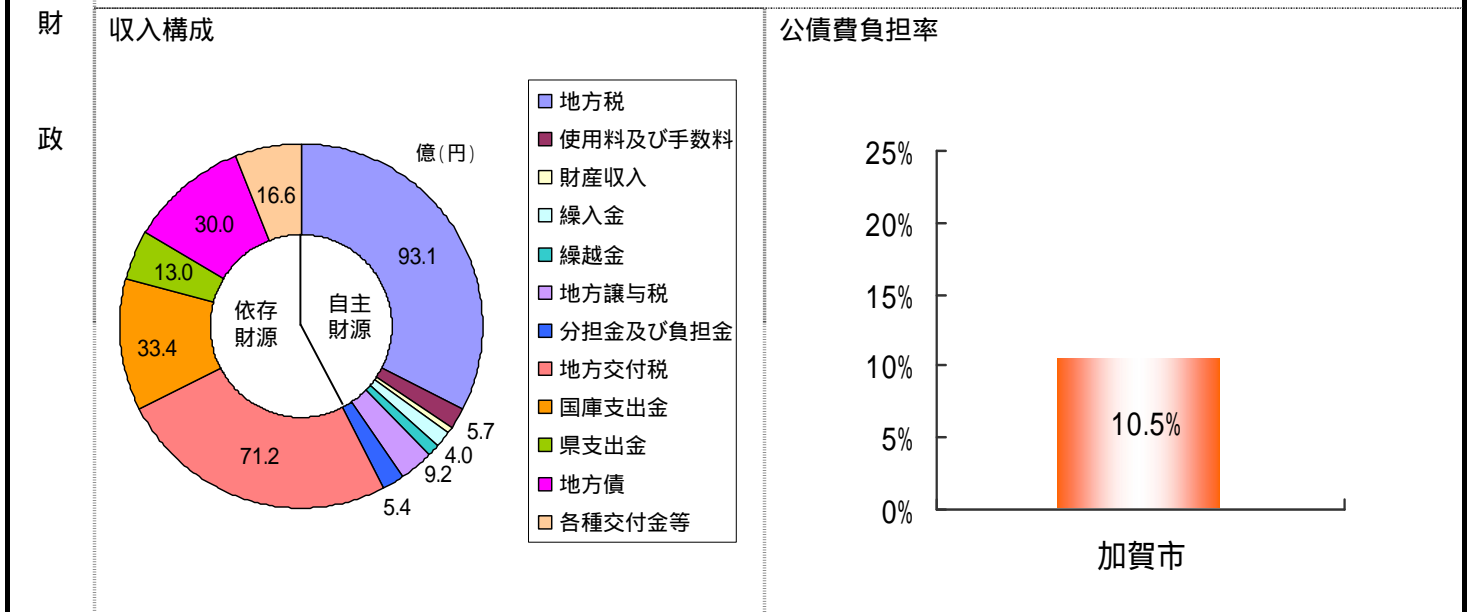
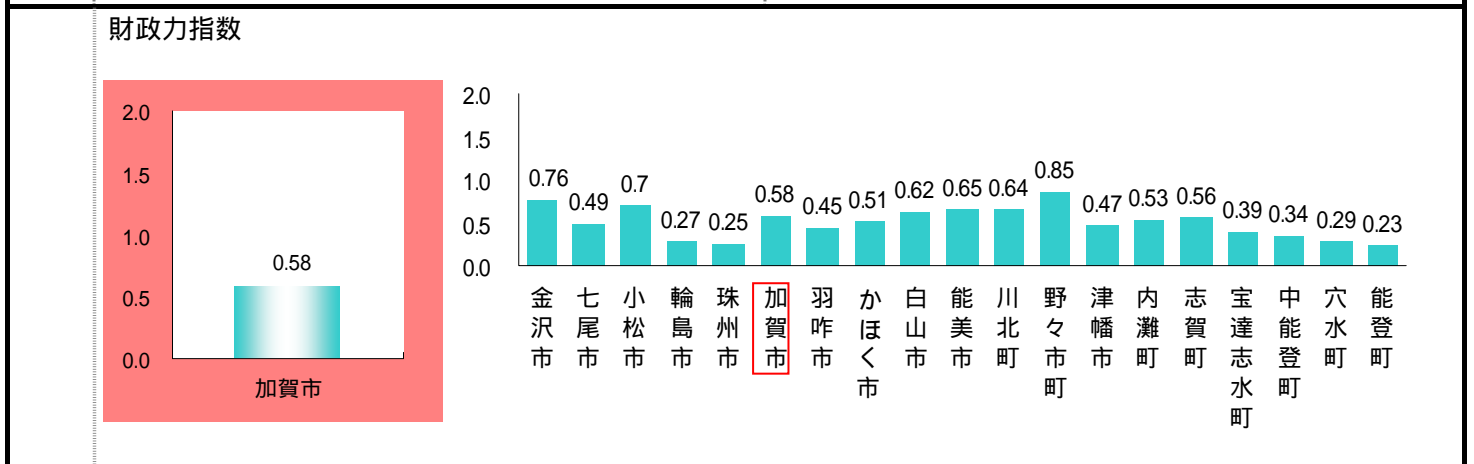
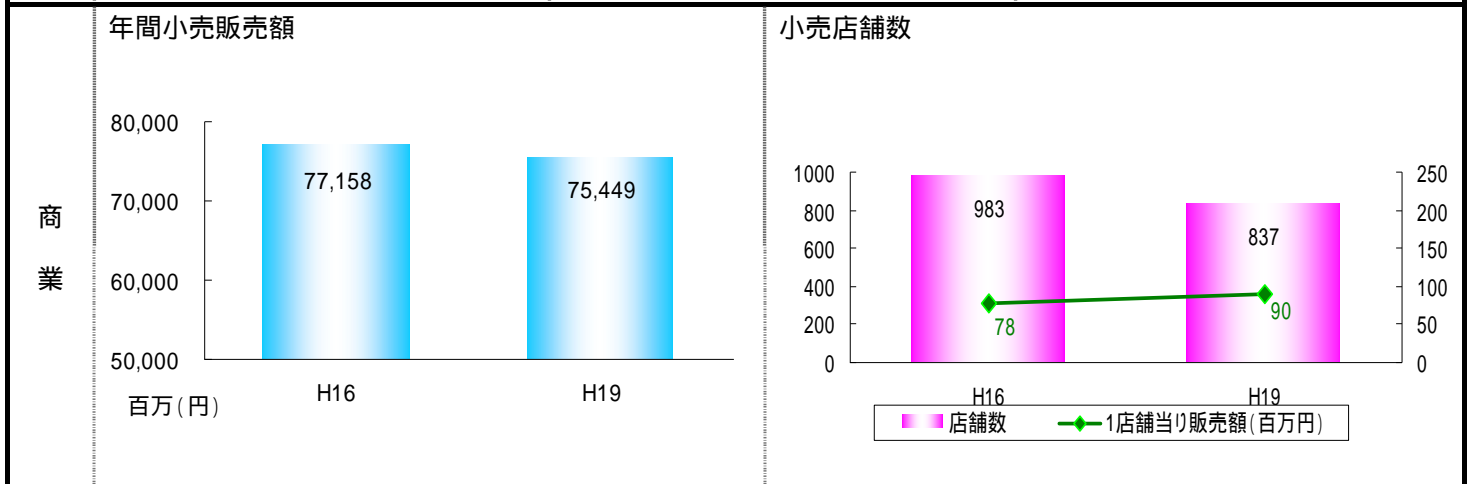
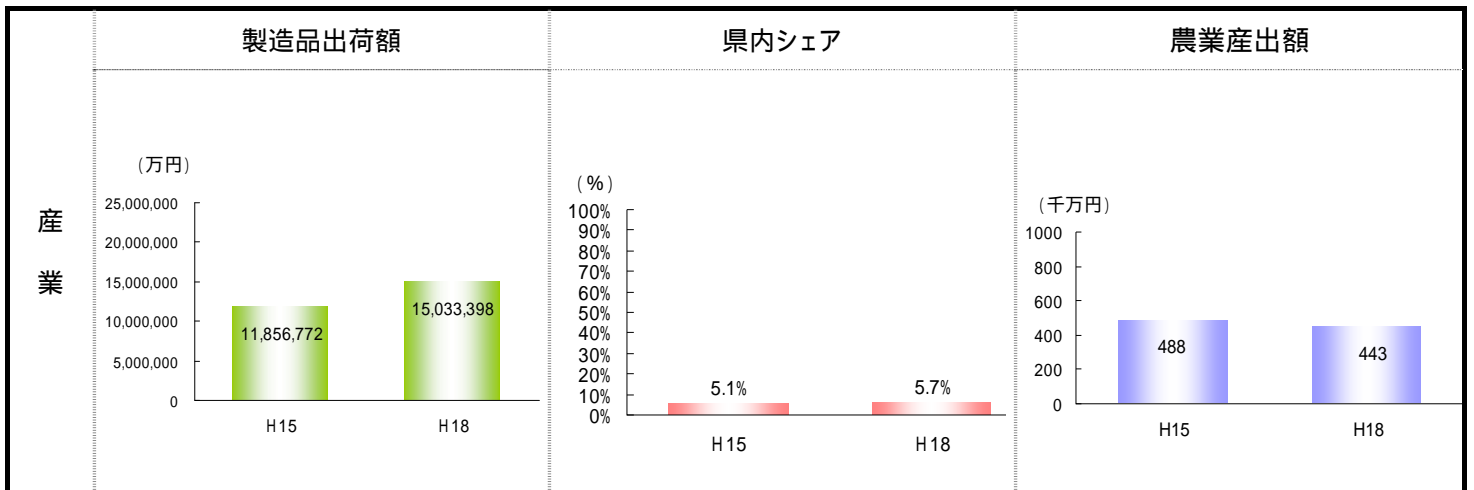


通勤流動



通学流動

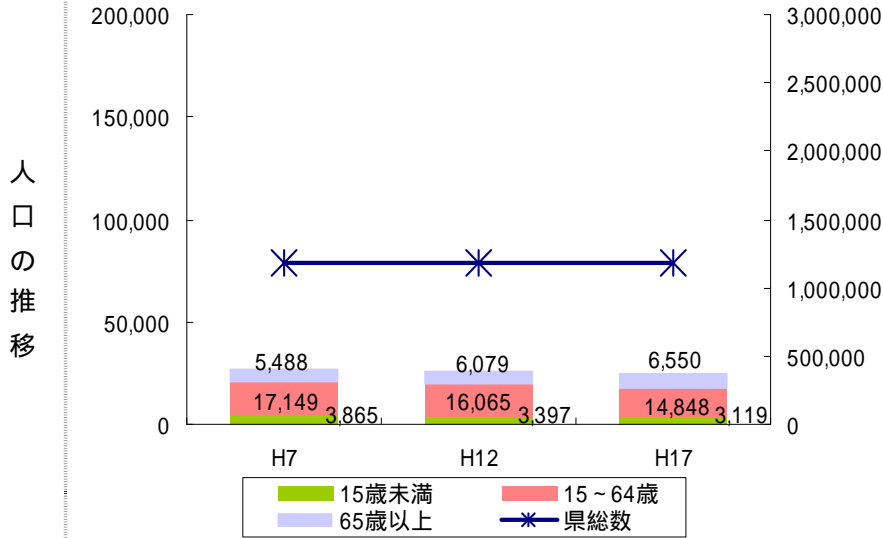




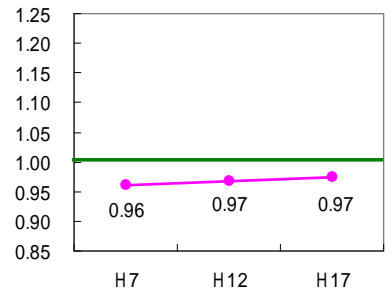
石川県 羽咋市

市町村合併

市町村地図

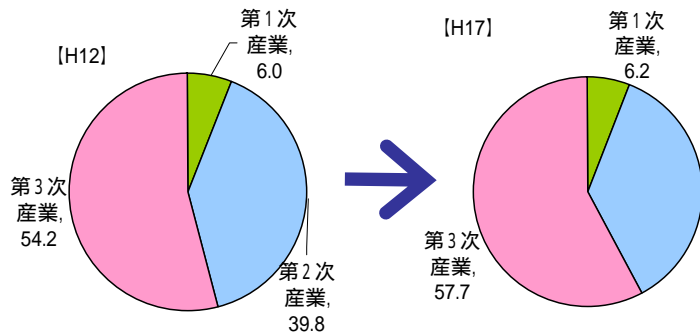


昼夜間人口比率

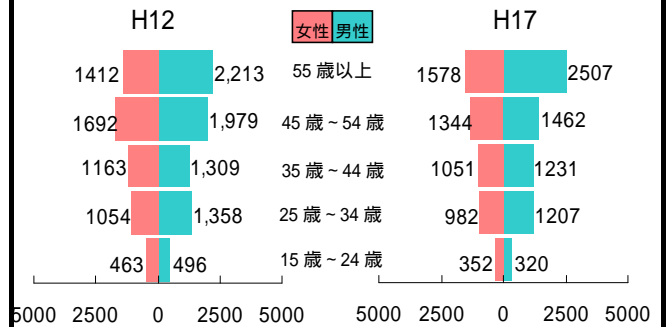


高齢化率	21% (H7)	24% (H12)	27% (H17)
年少者人口比率	15% (H7)	13% (H12)	13% (H17)

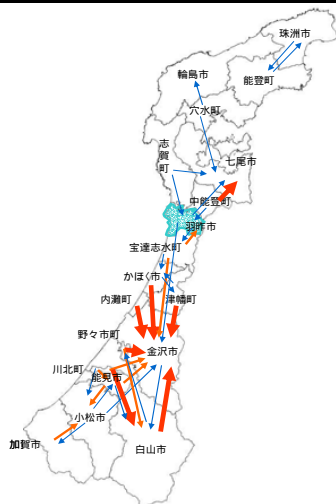
産業別就業者比率



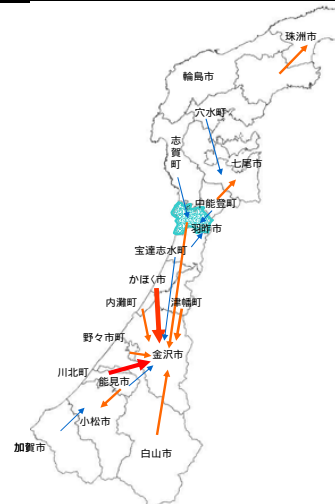
年齢別性別就業者数

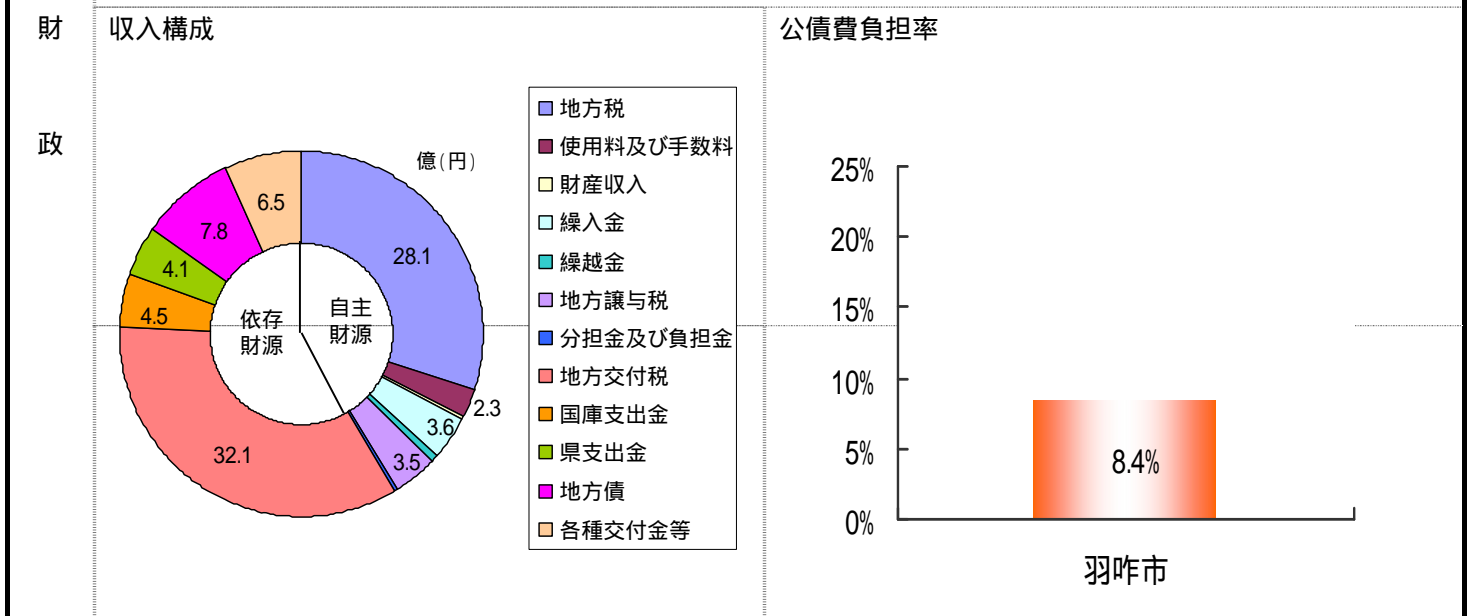
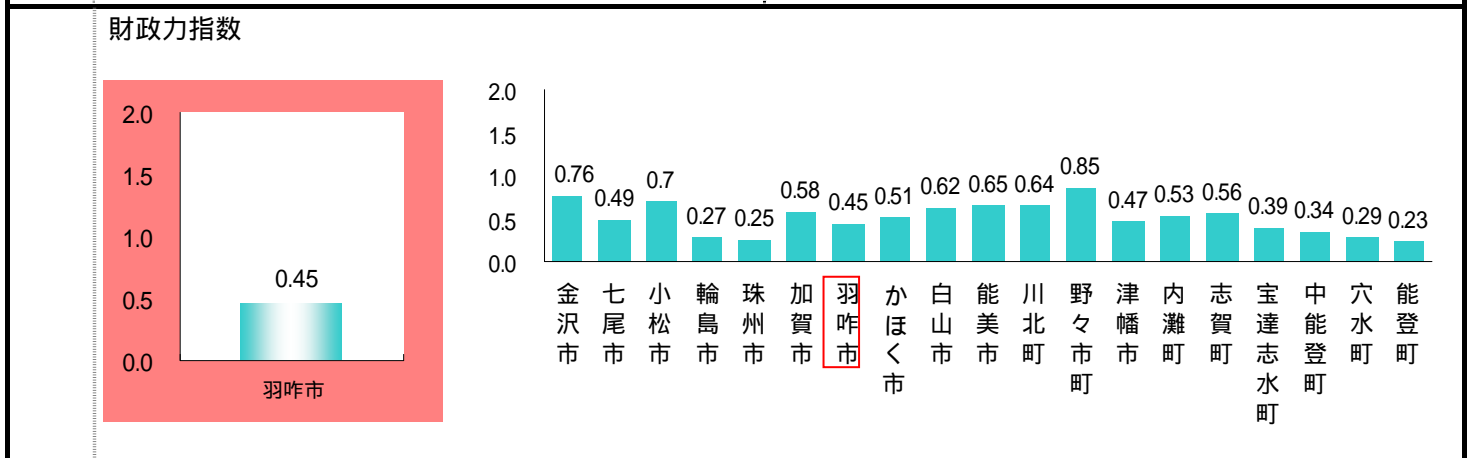
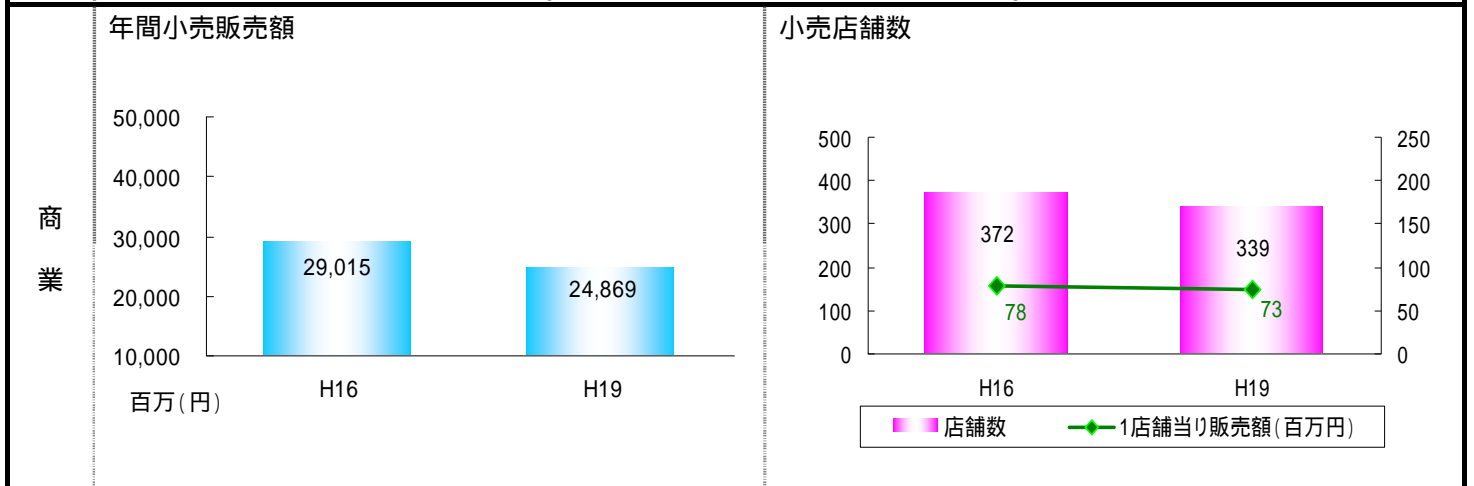
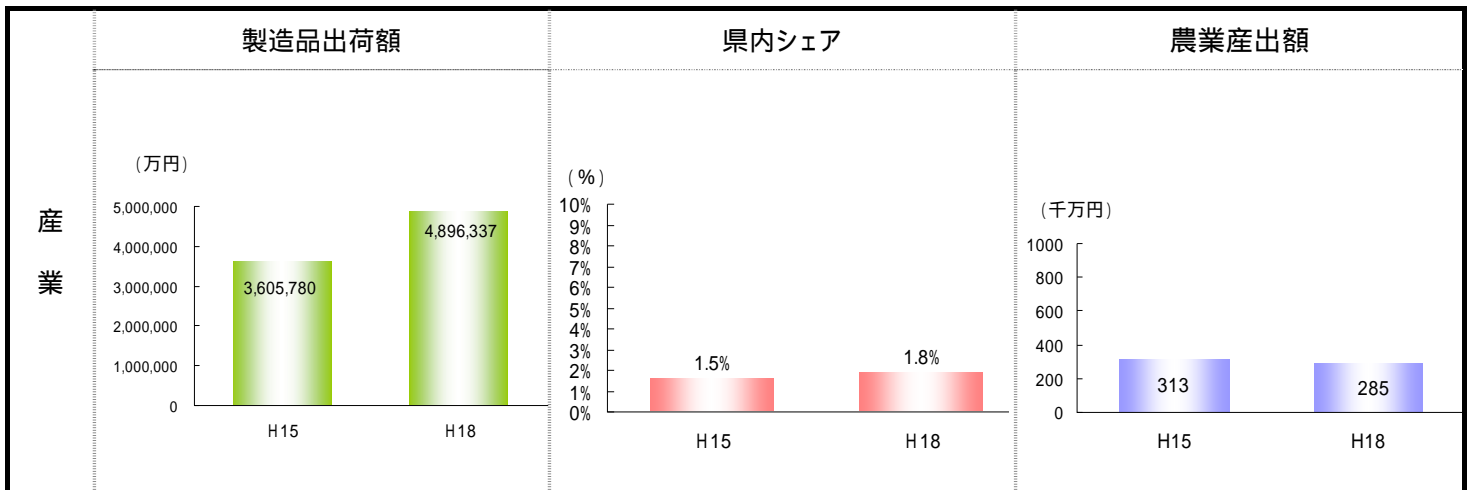


通勤流動



通学流動

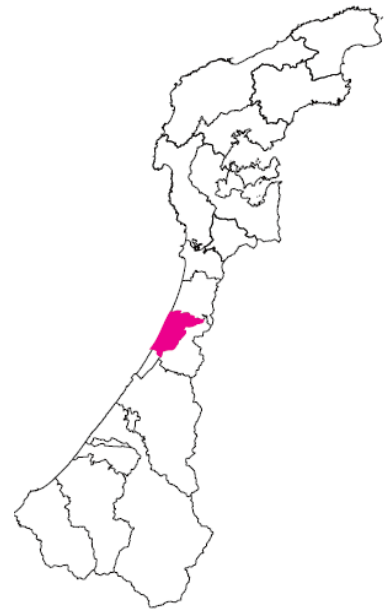




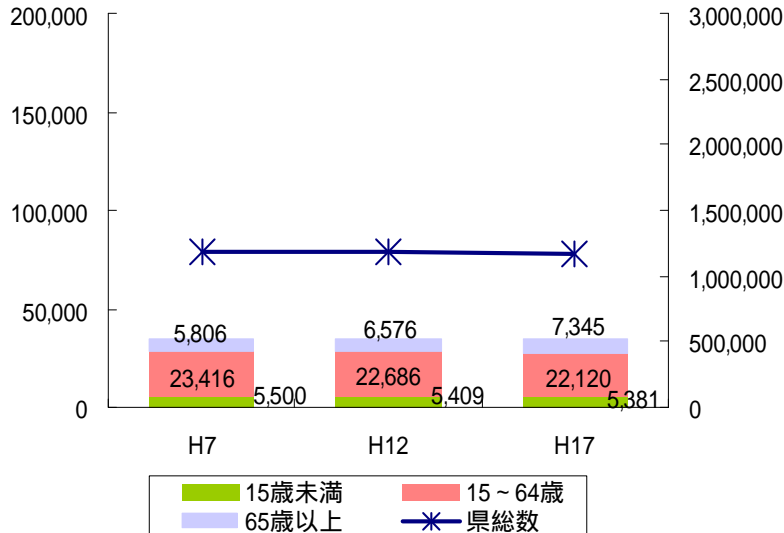
石川県 かほく市

市町村合併 平成 16 年：高松町・七塚町・宇ノ木町（新設）

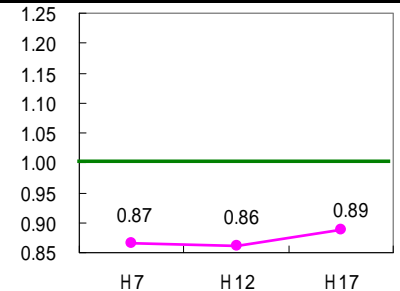
市町村地図



人口の推移

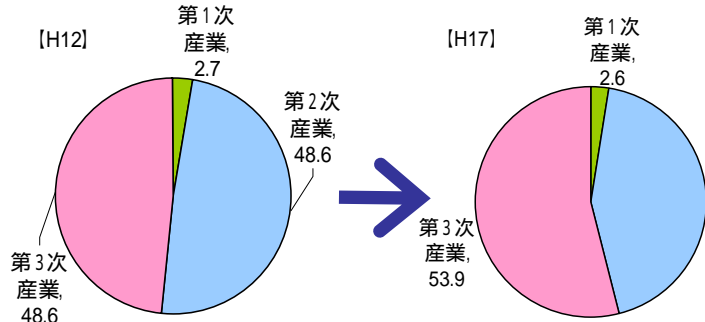


昼夜間人口比率

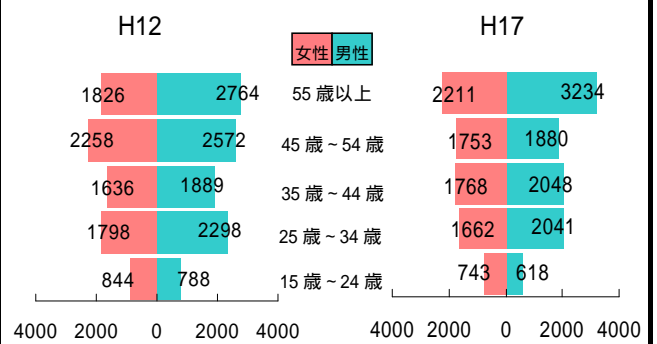


高齢化率	17% (H7)	19% (H12)	21% (H17)
年少者人口比率	16% (H7)	16% (H12)	15% (H17)

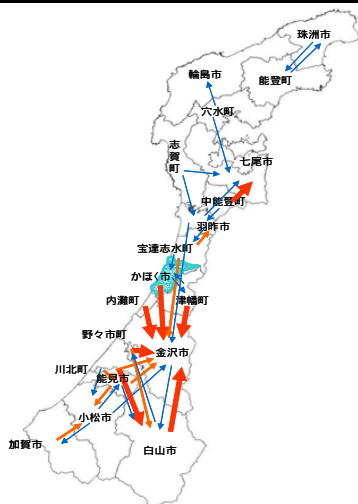
産業別就業者比率



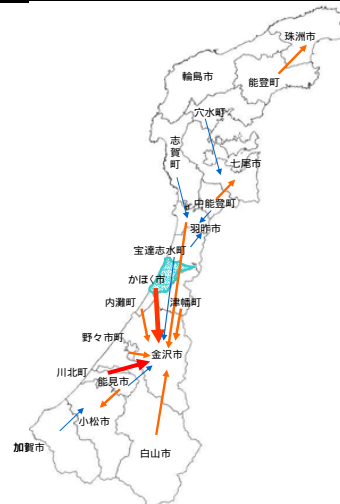
年齢別性別就業者数

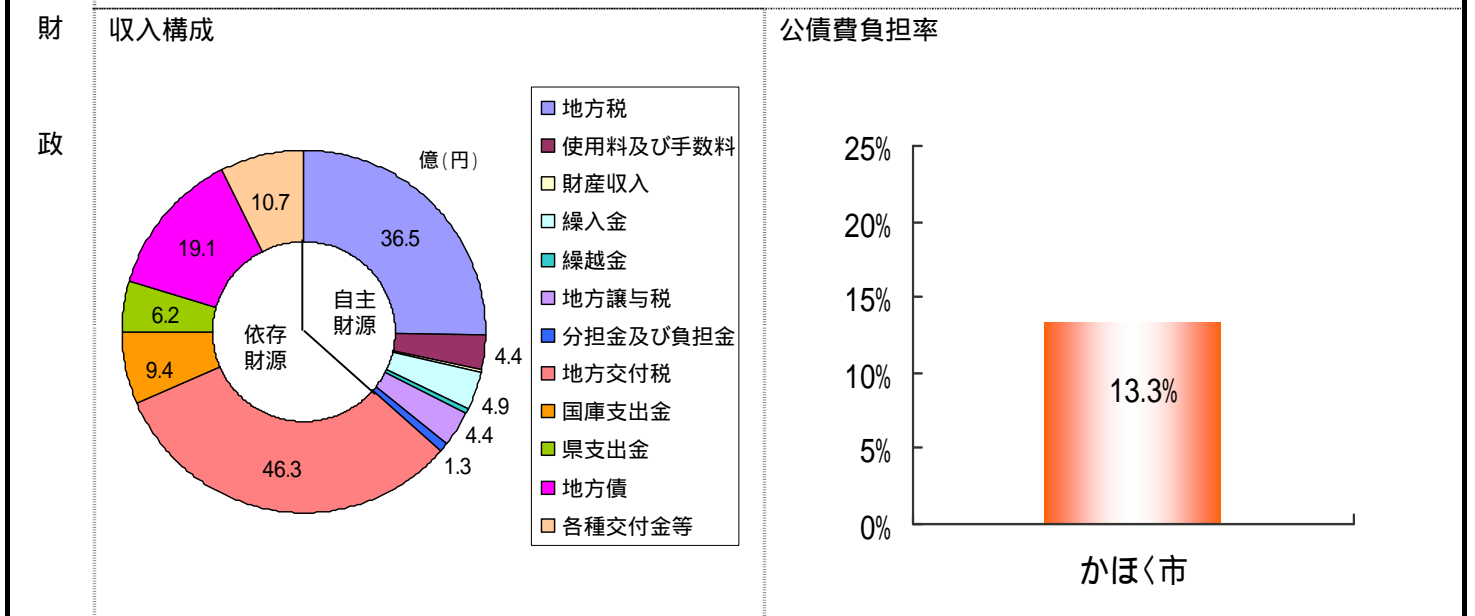
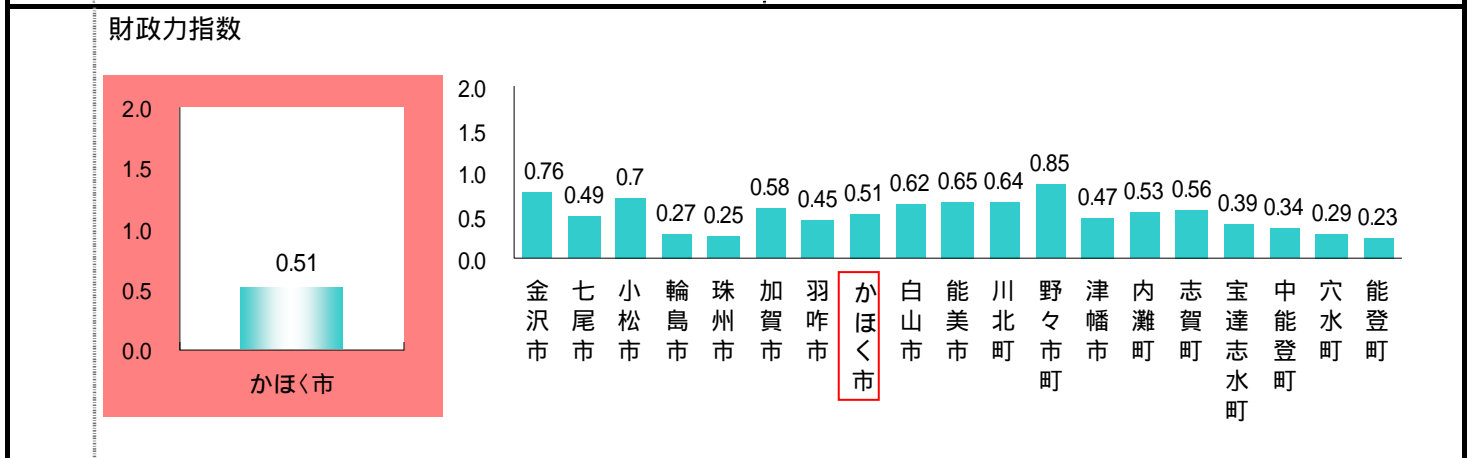
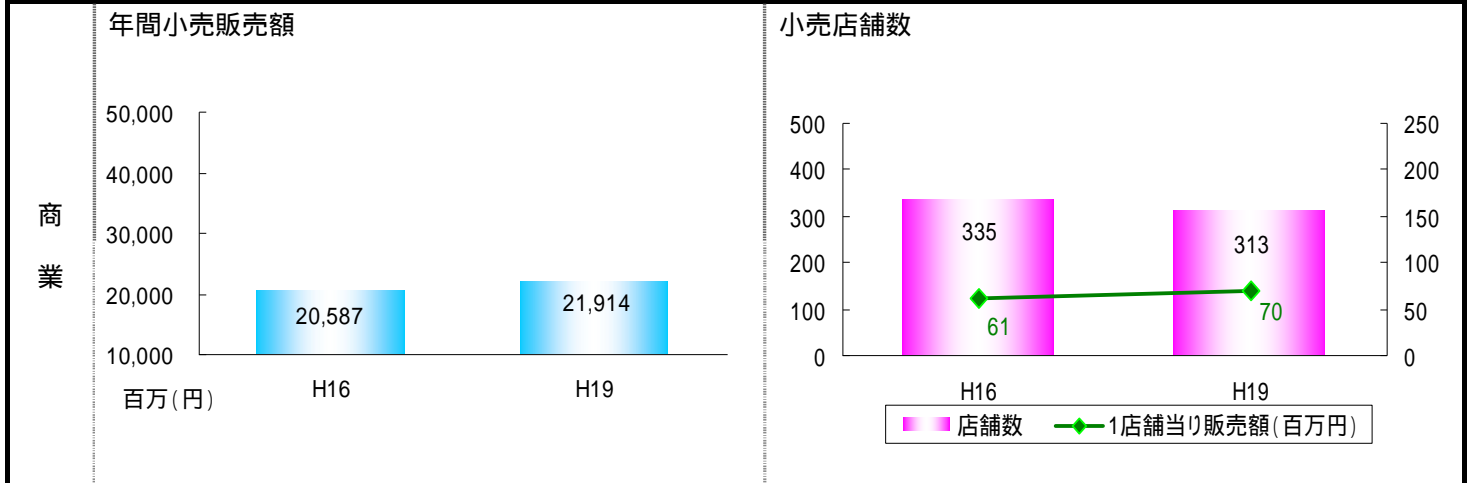
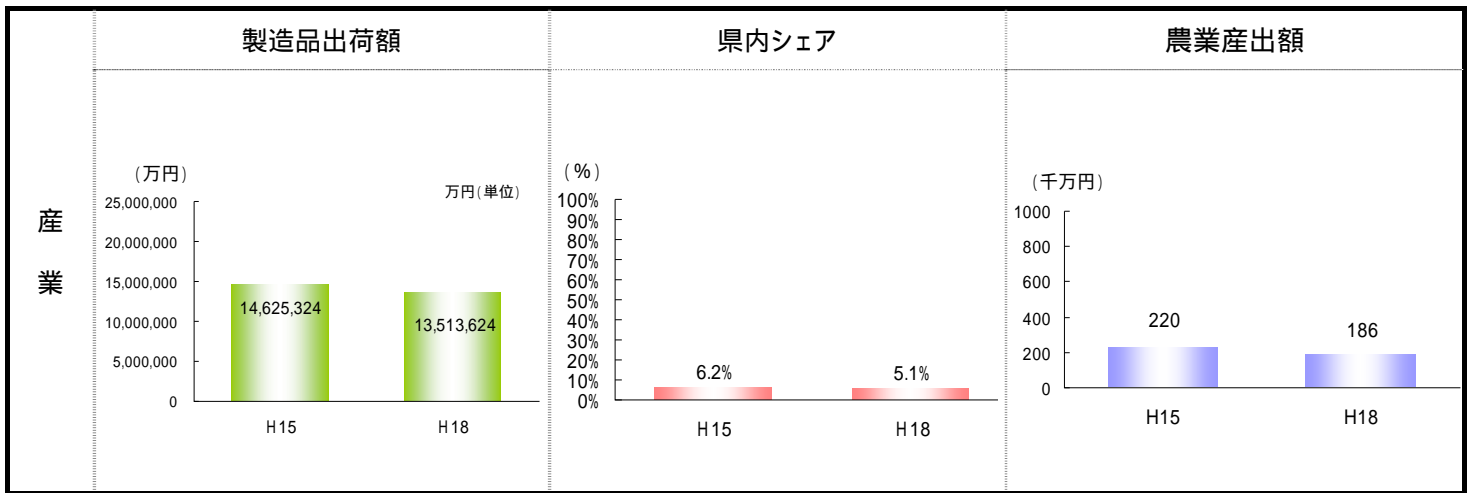


通勤流動



通学流動



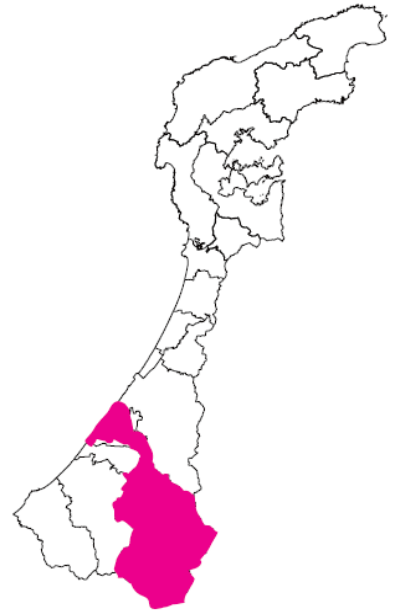


石川県 白山市

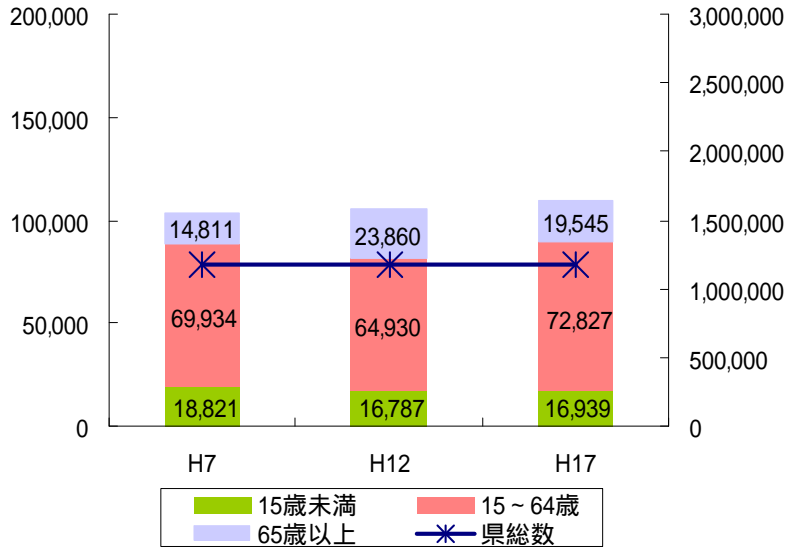
市町村合併

平成 17 年：松任町・美川町・鶴来町・河内村・吉野谷村
鳥越村・尾口村・白峰村（新設）

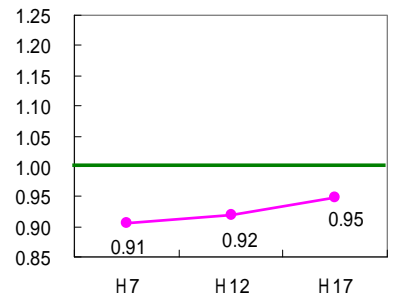
市町村地図



人口の推移

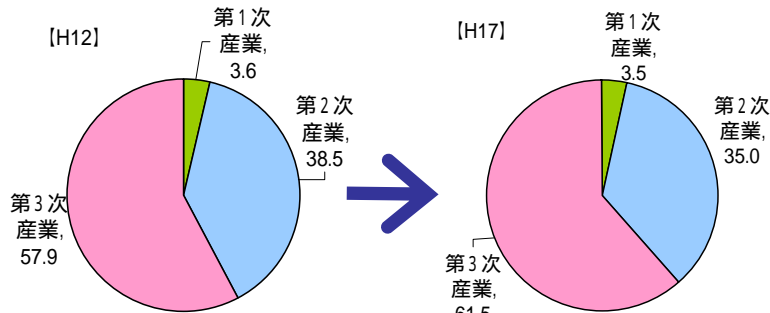


昼夜間人口比率

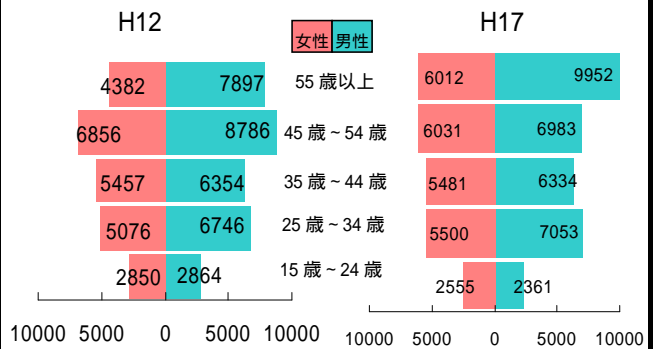


高齢化率	14% (H7)	23% (H12)	18% (H17)
年少者人口比率	18% (H7)	16% (H12)	15% (H17)

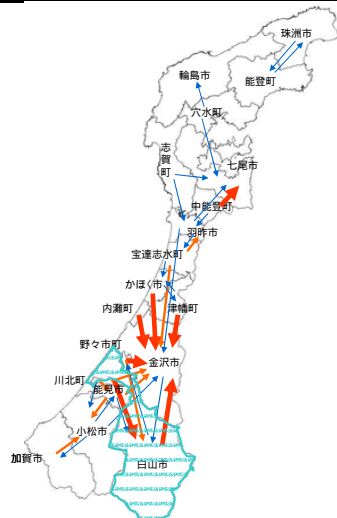
産業別就業者比率



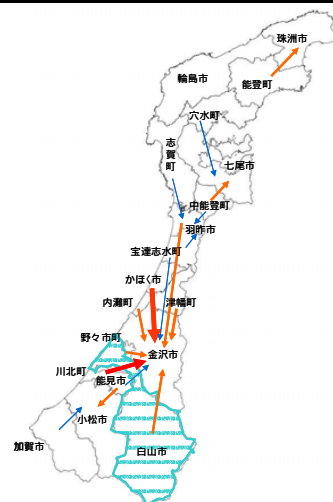
年齢別性別就業者数

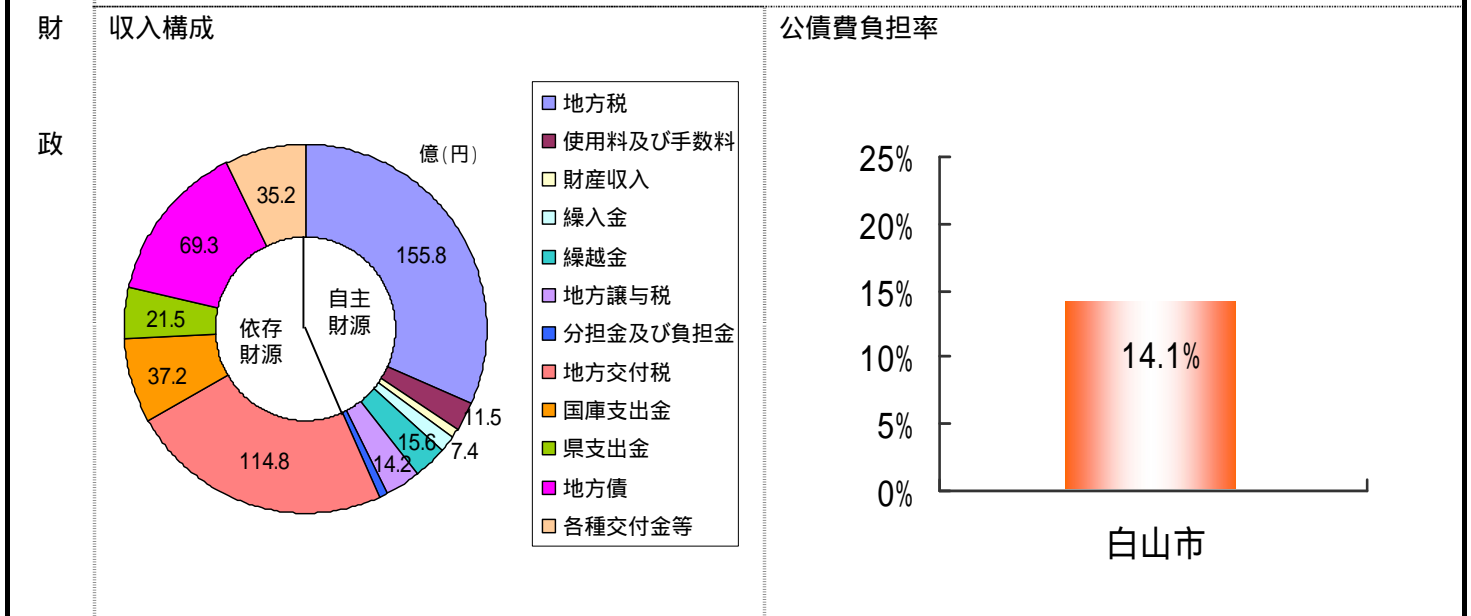
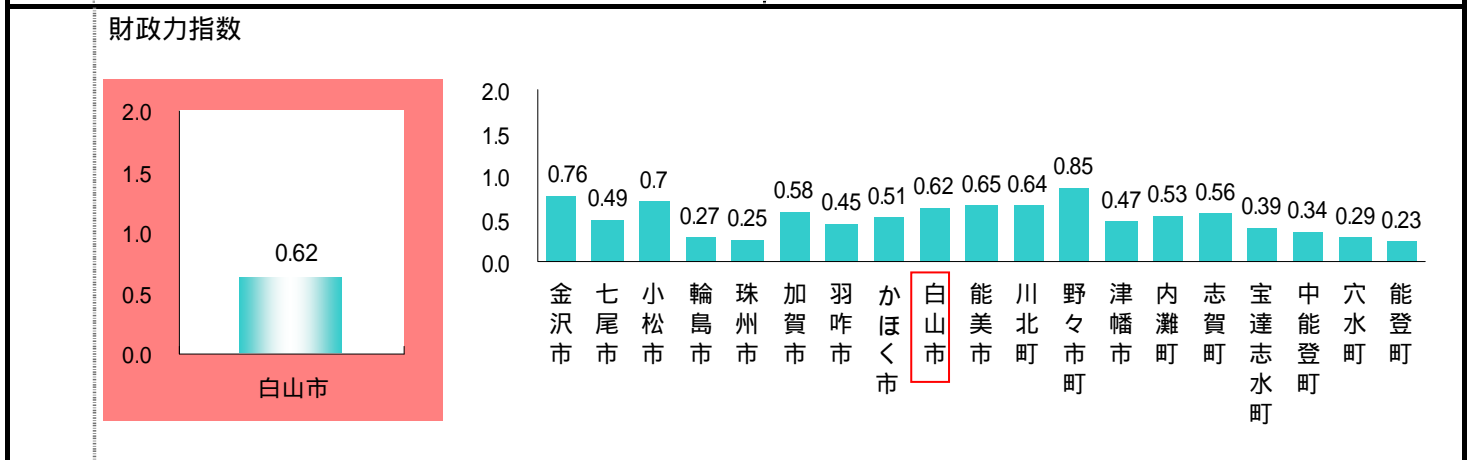
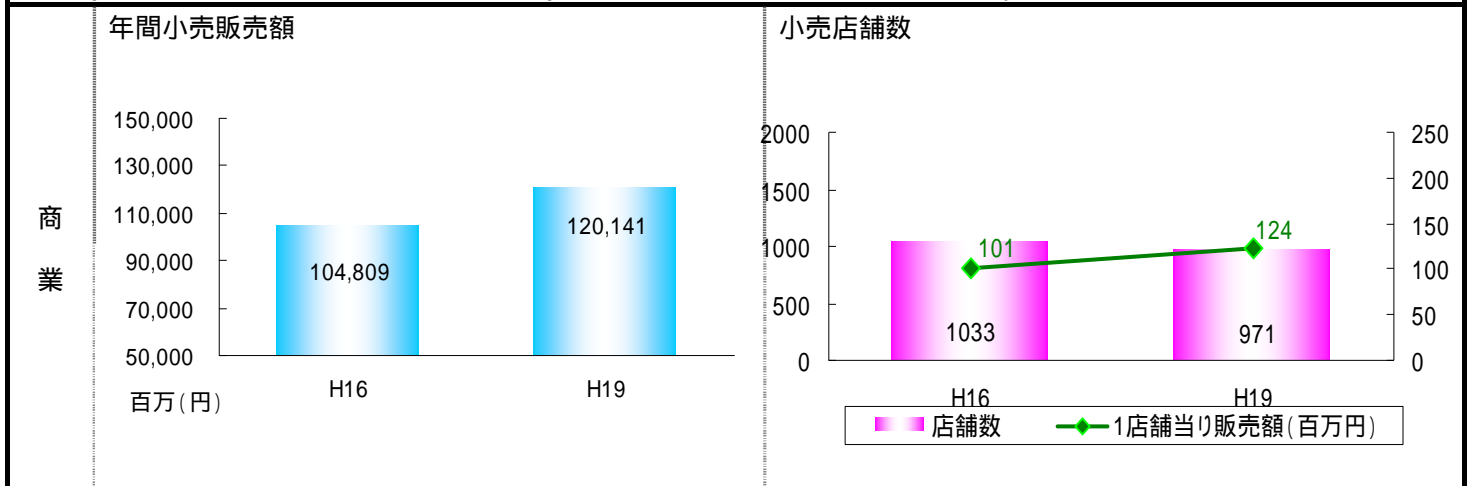
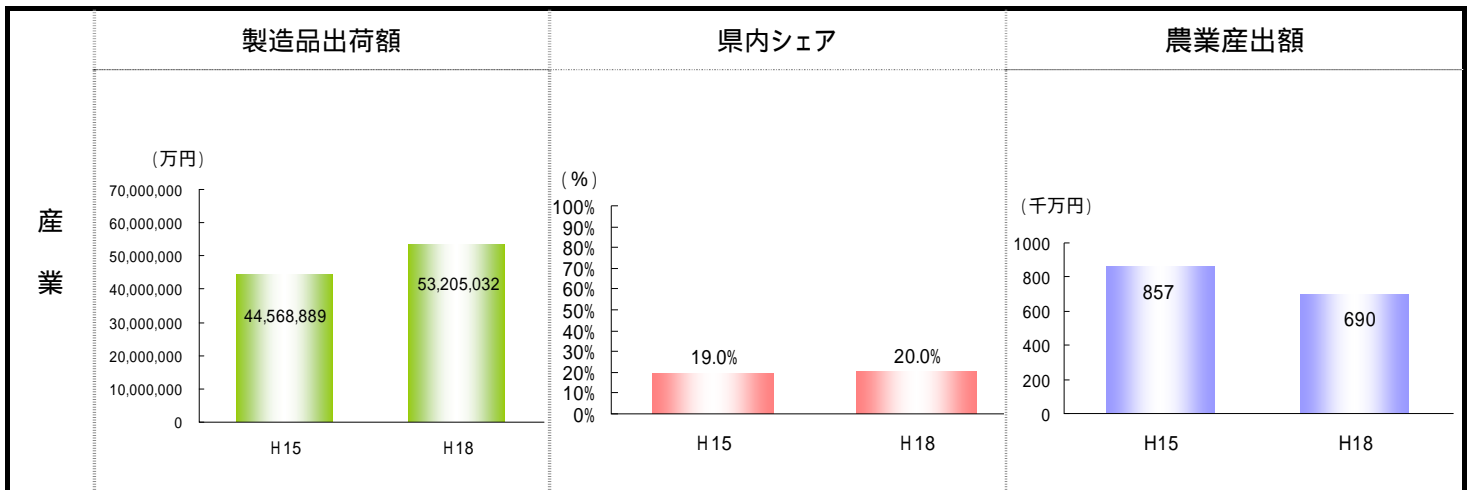


通勤流動



通学流動

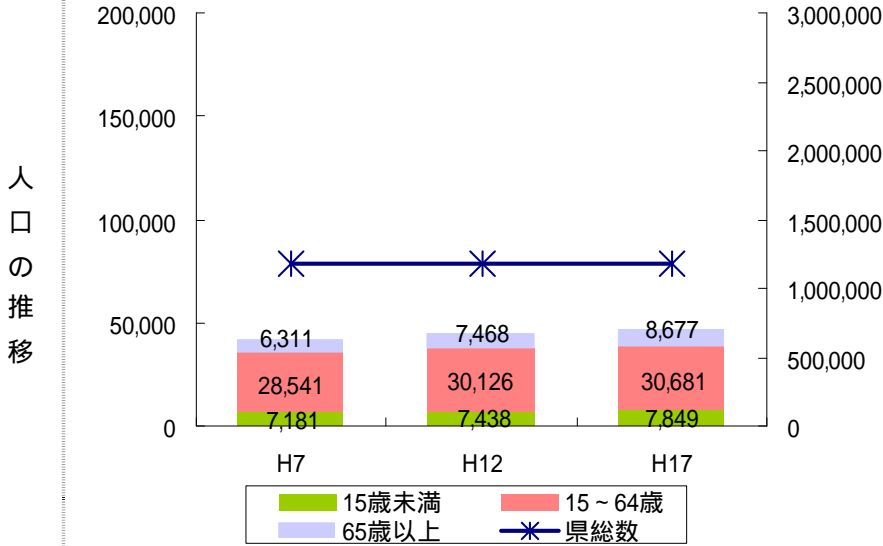
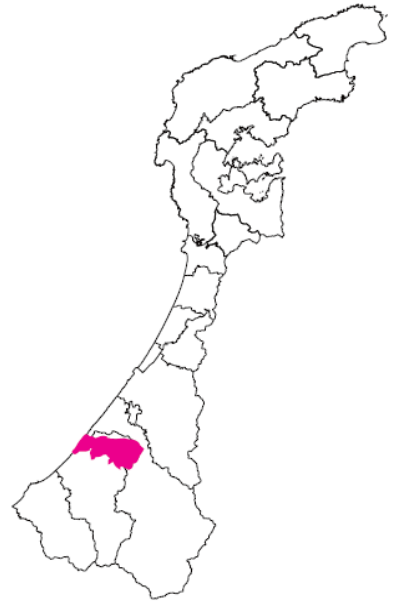




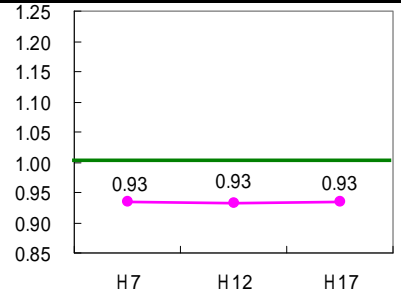
石川県 能美市

市町村合併 平成 17 年：根上町・寺井町・辰口町(新設)

市町村地図

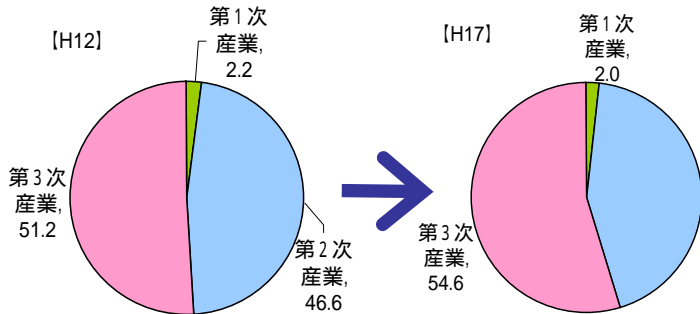


昼夜間人口比率

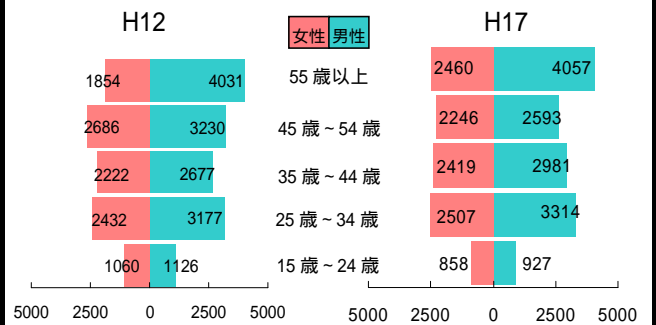


高齢化率	15% (H7)	17% (H12)	18% (H17)
年少者人口比率	17% (H7)	17% (H12)	17% (H17)

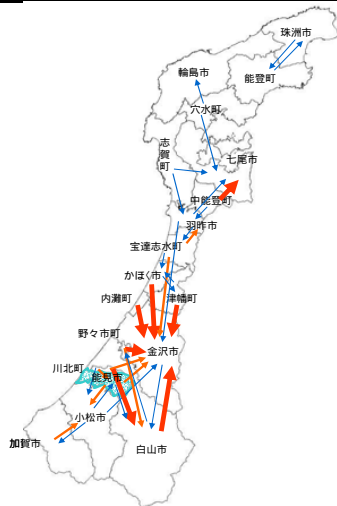
産業別就業者比率



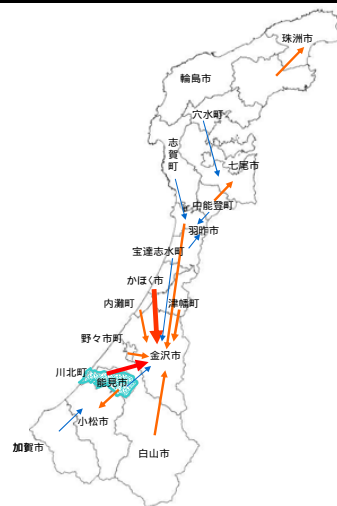
年齢別性別就業者数

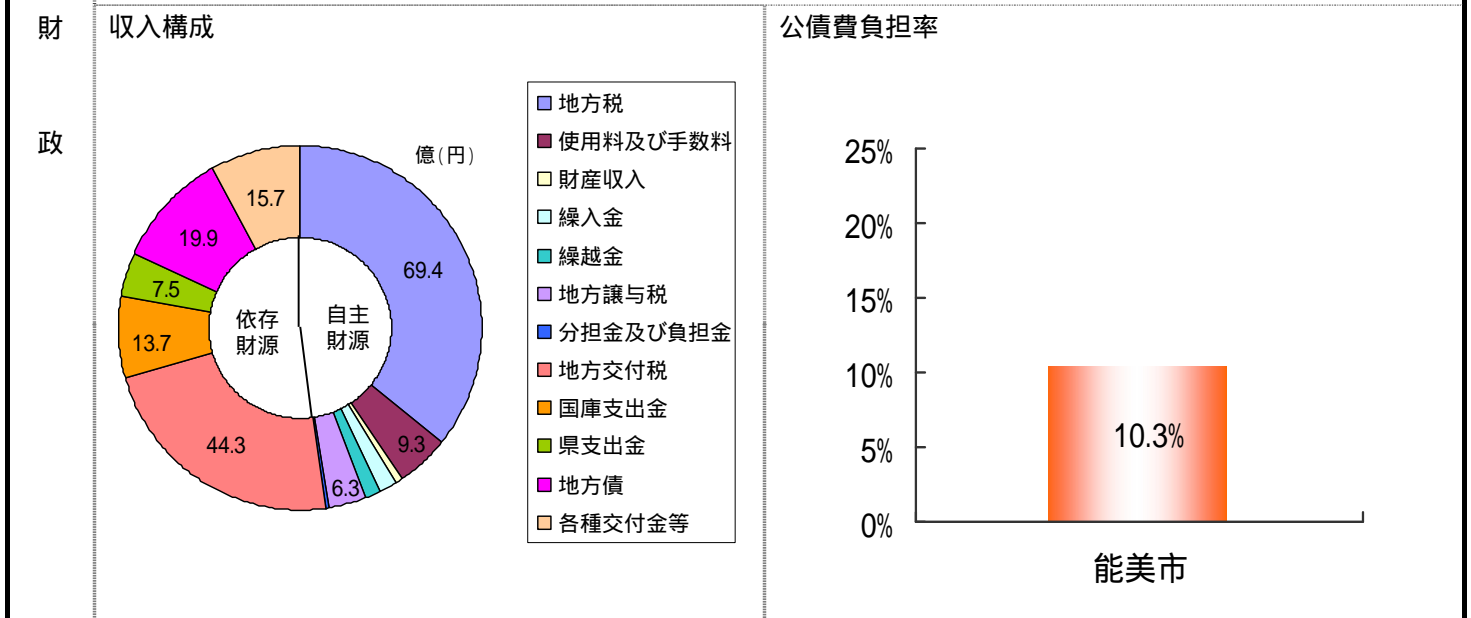
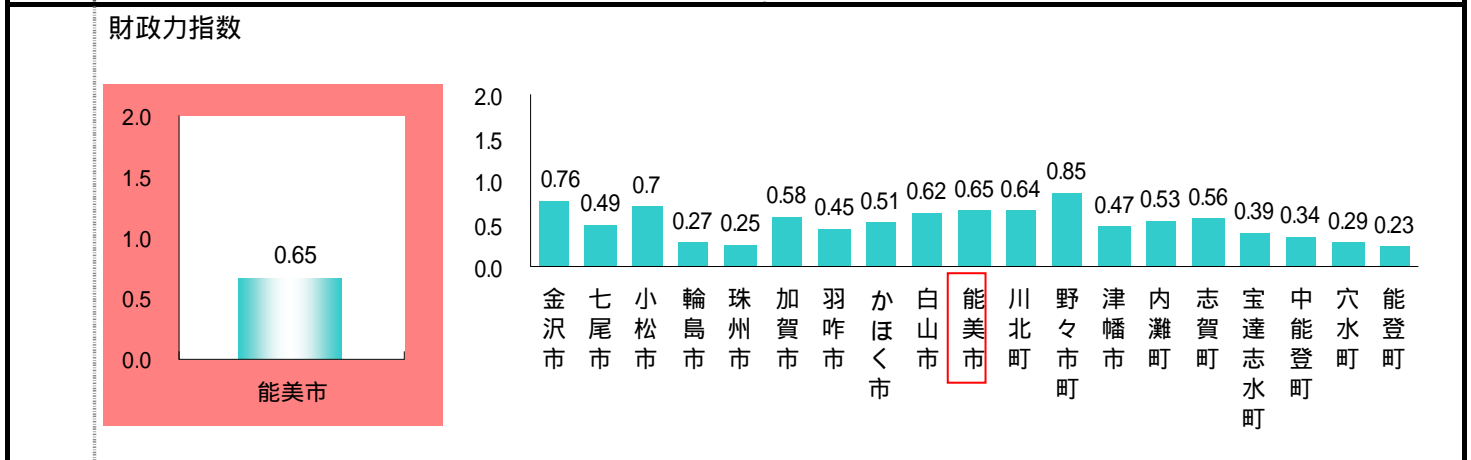
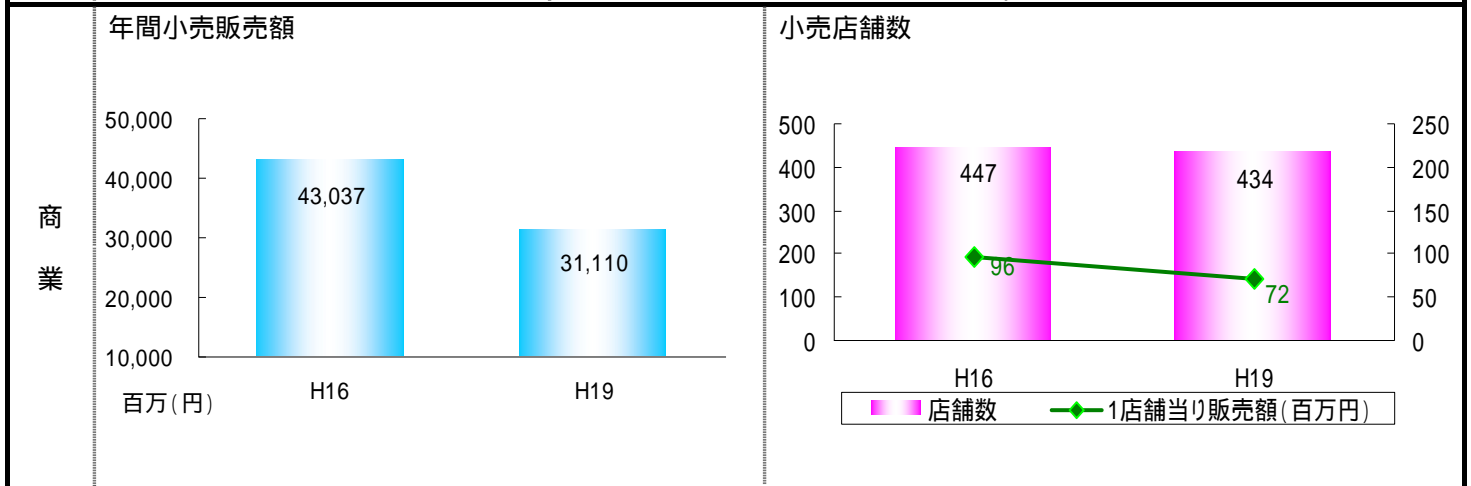
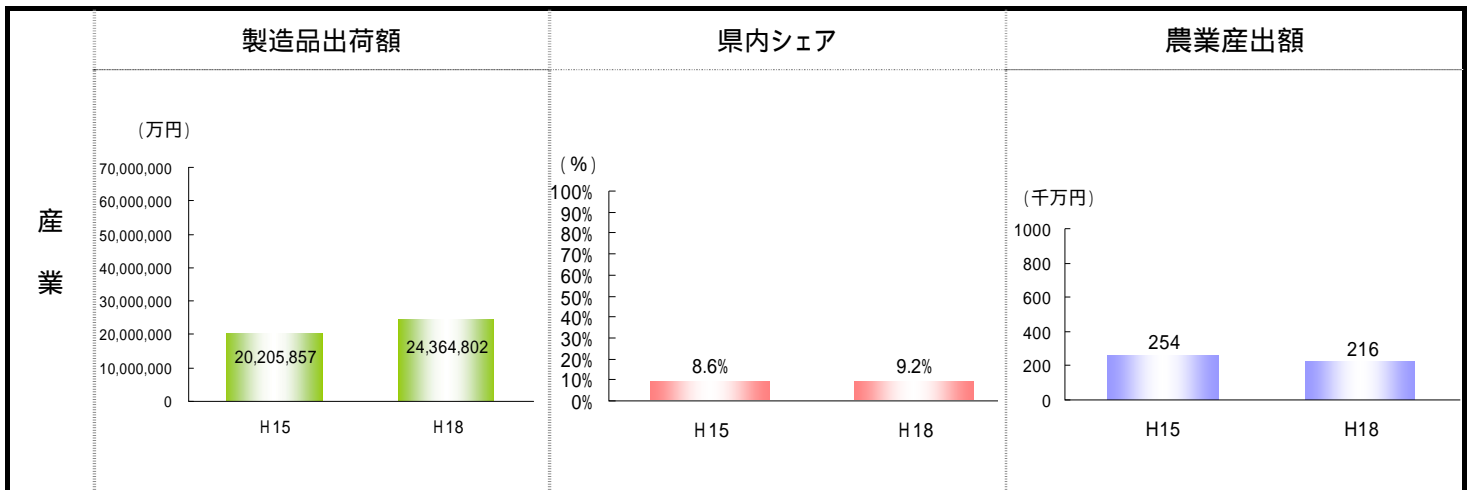


通勤流動



通学流動

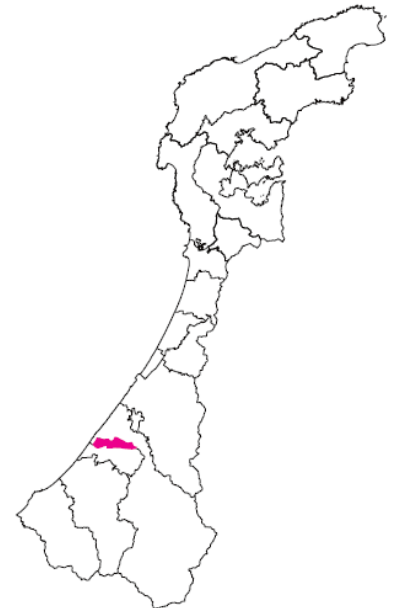
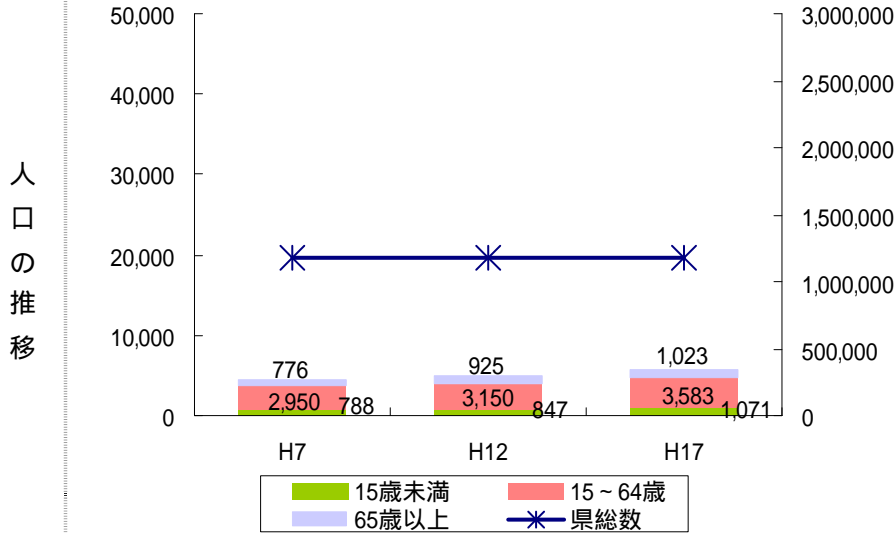




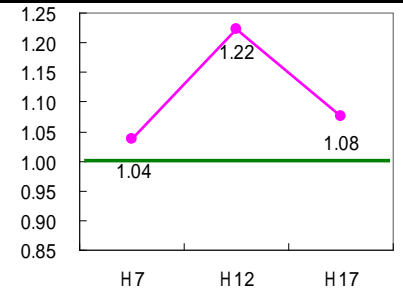
石川県 川北町

市町村合併

市町村地図



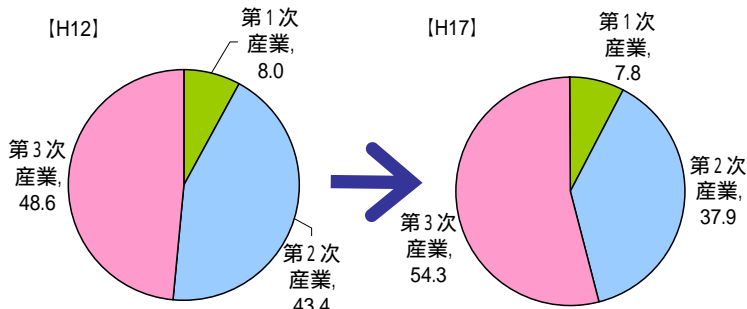
昼夜間人口比率



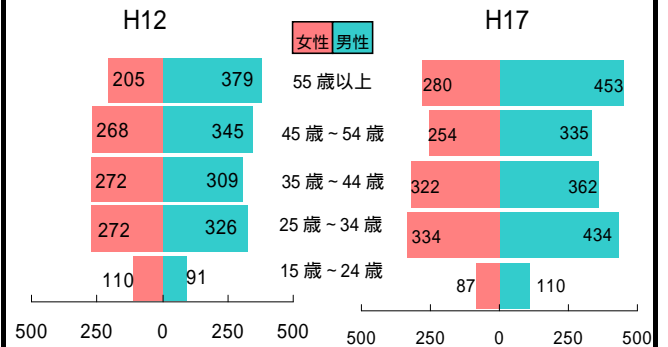
高齢化率 17% (H7) 19% (H12) 18% (H17)

年少者人口比率 17% (H7) 17% (H12) 19% (H17)

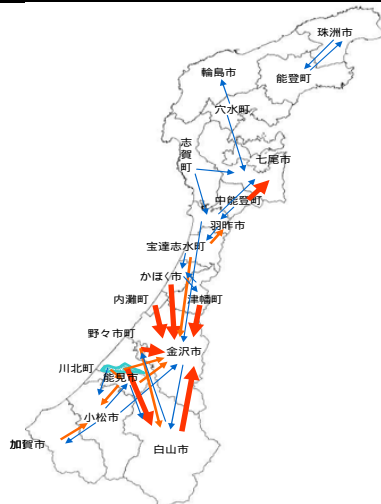
産業別就業者比率



年齢別性別就業者数

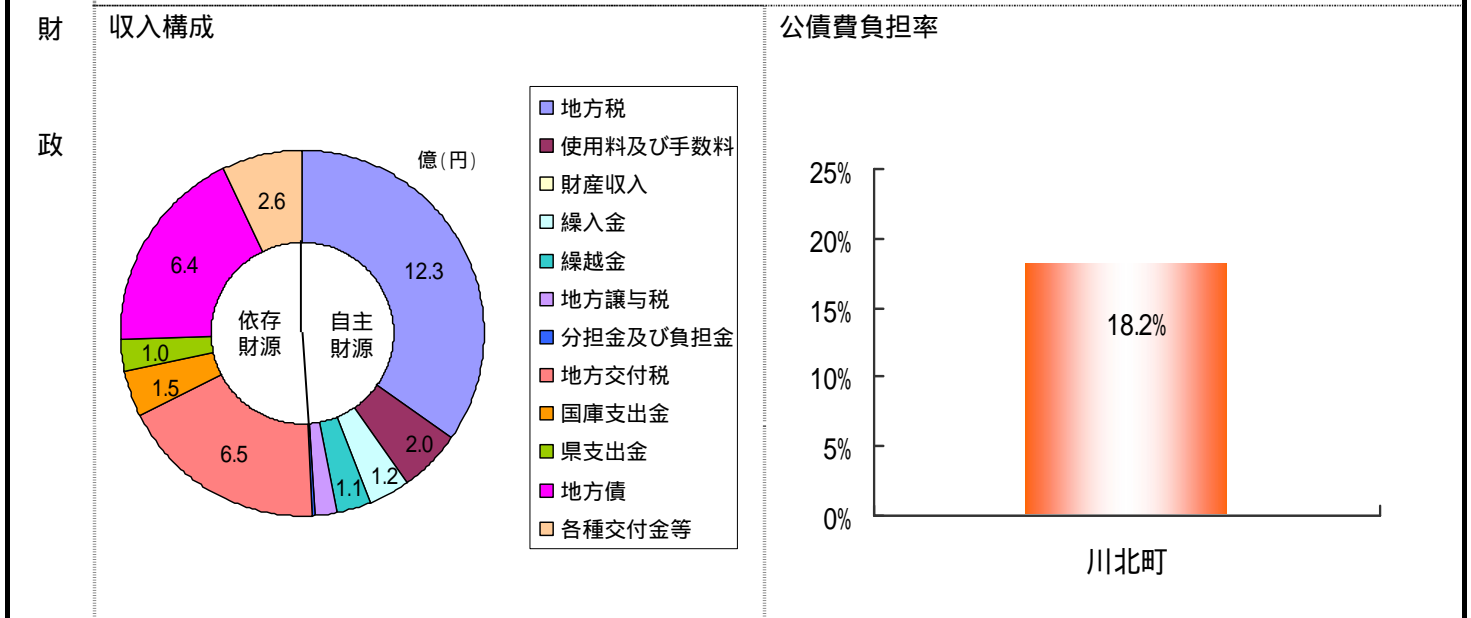
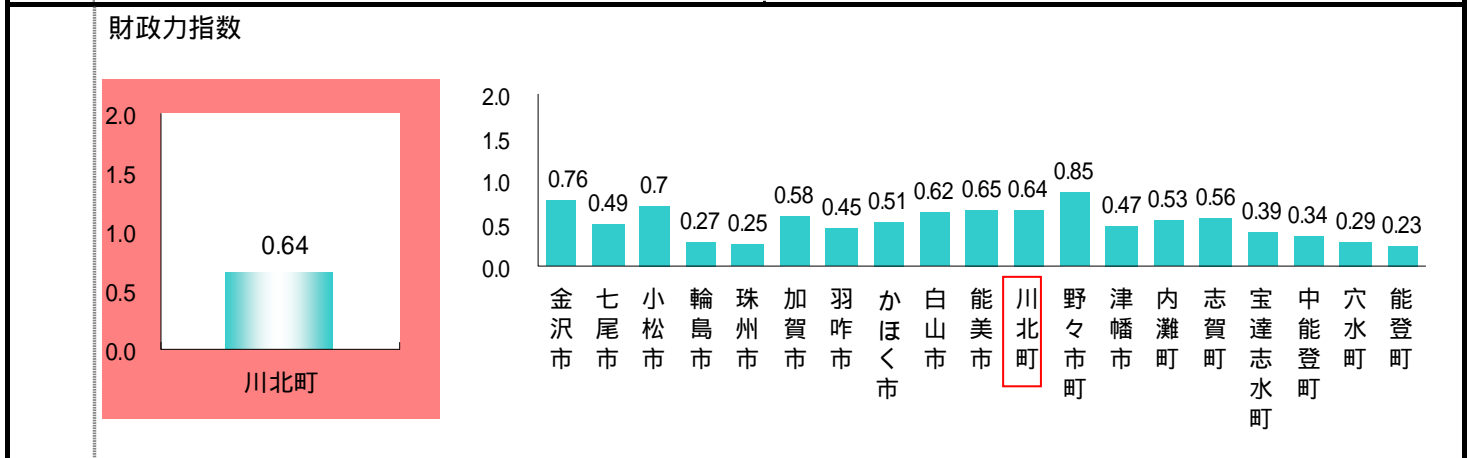
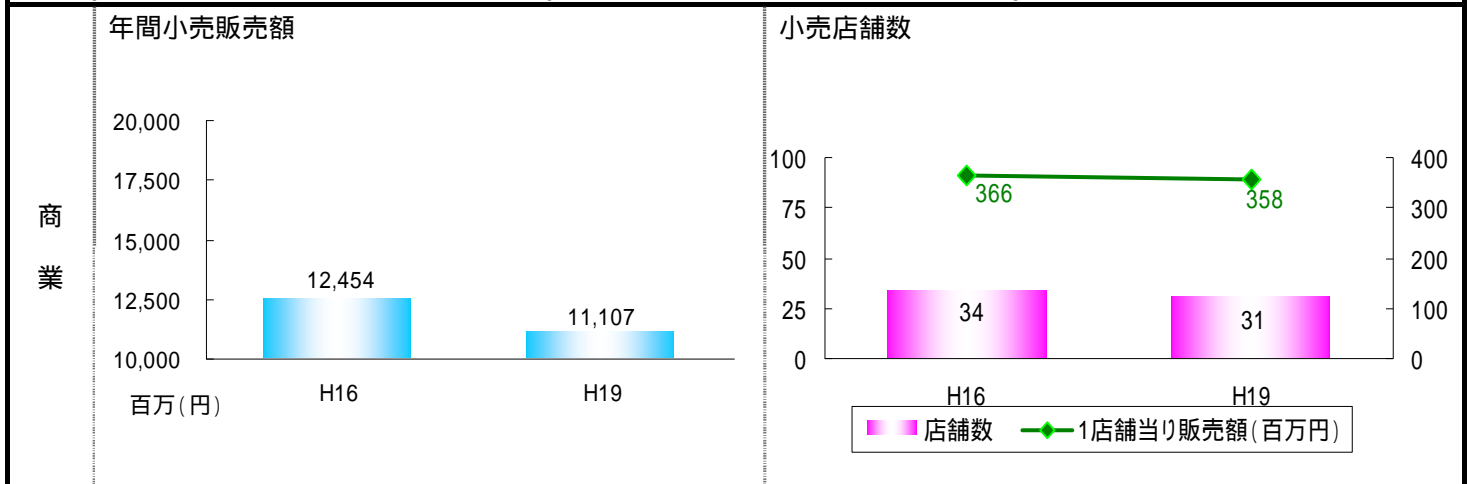
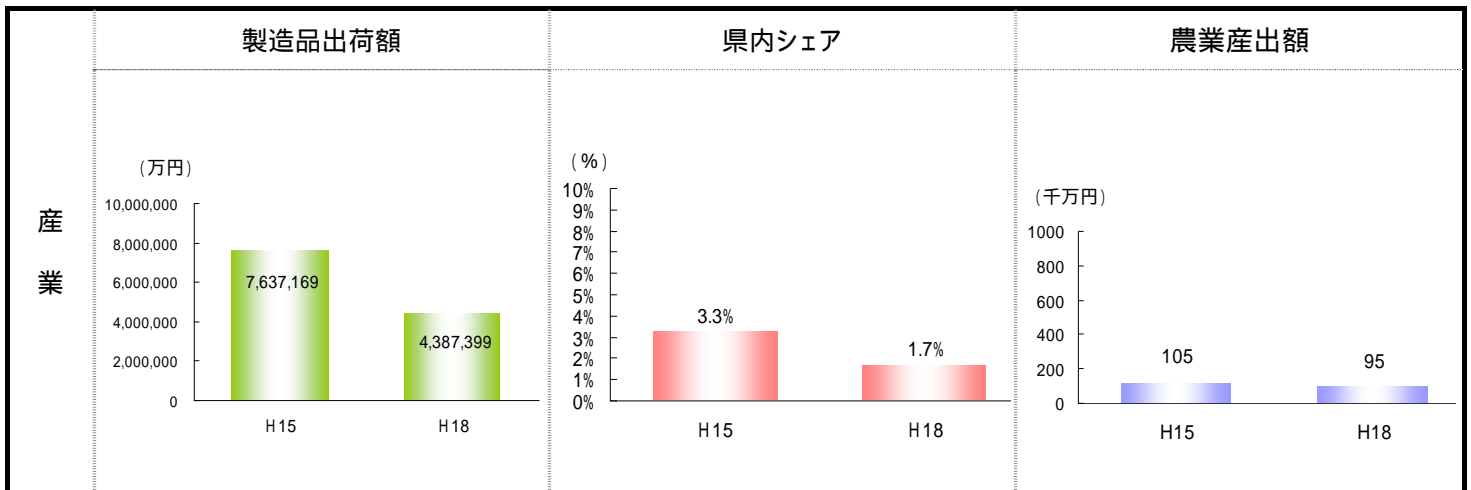


通勤流動



通学流動

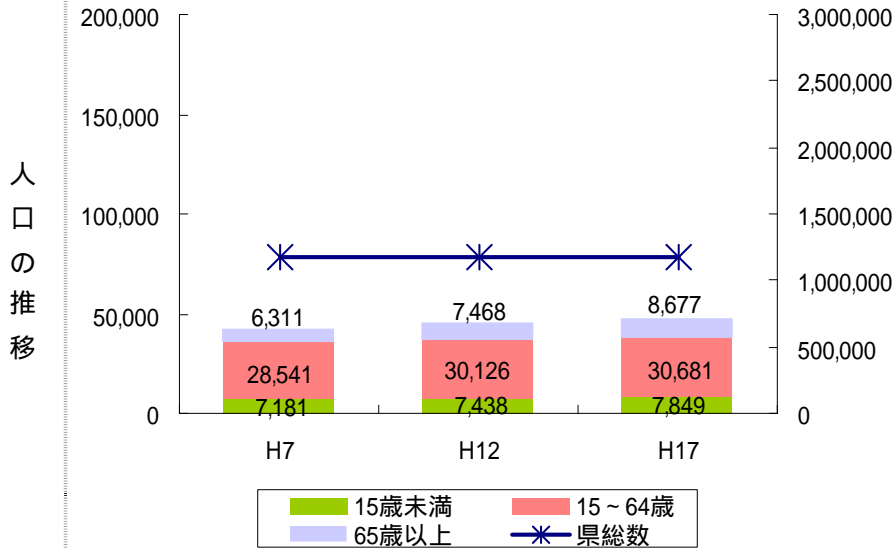




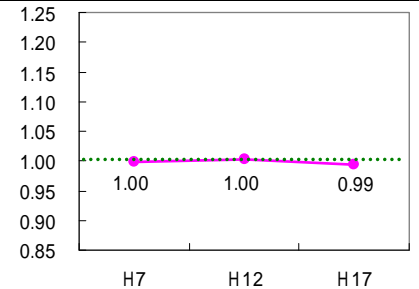
石川県 野々市町

市町村合併

市町村地図



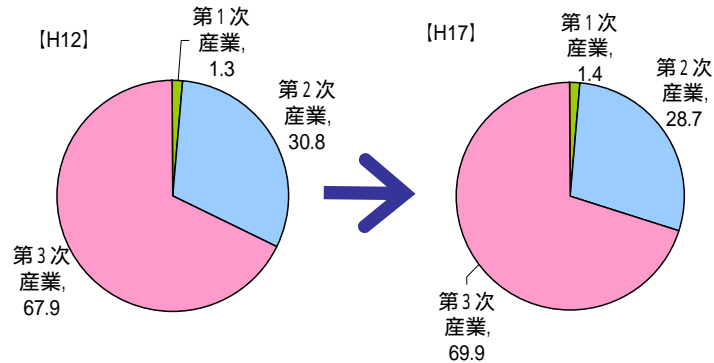
昼夜間人口比率



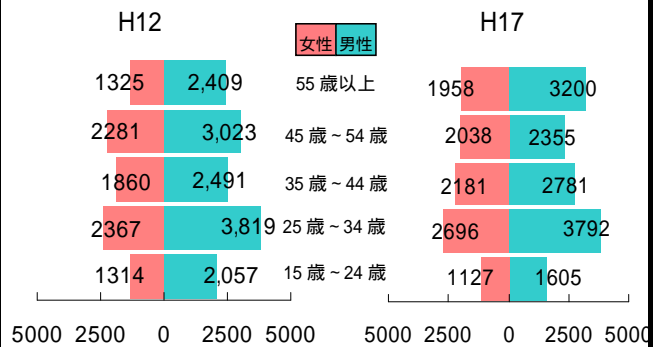
高齢化率 9% (H7) 12% (H12) 13% (H17)

年少者人口比率 17% (H7) 16% (H12) 14% (H17)

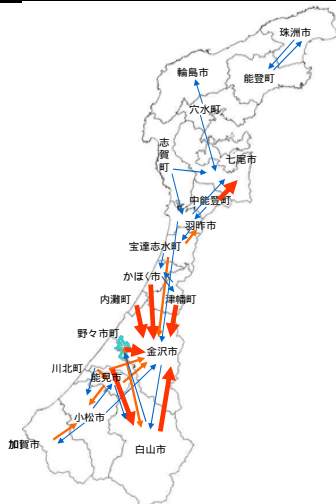
産業別就業者比率



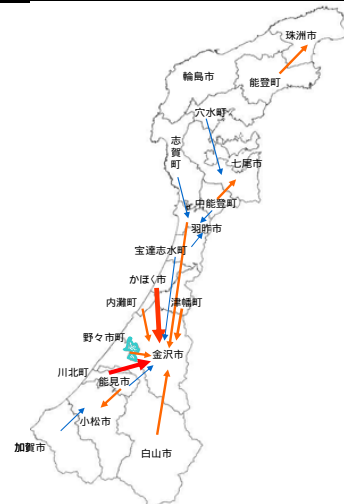
年齢別性別就業者数

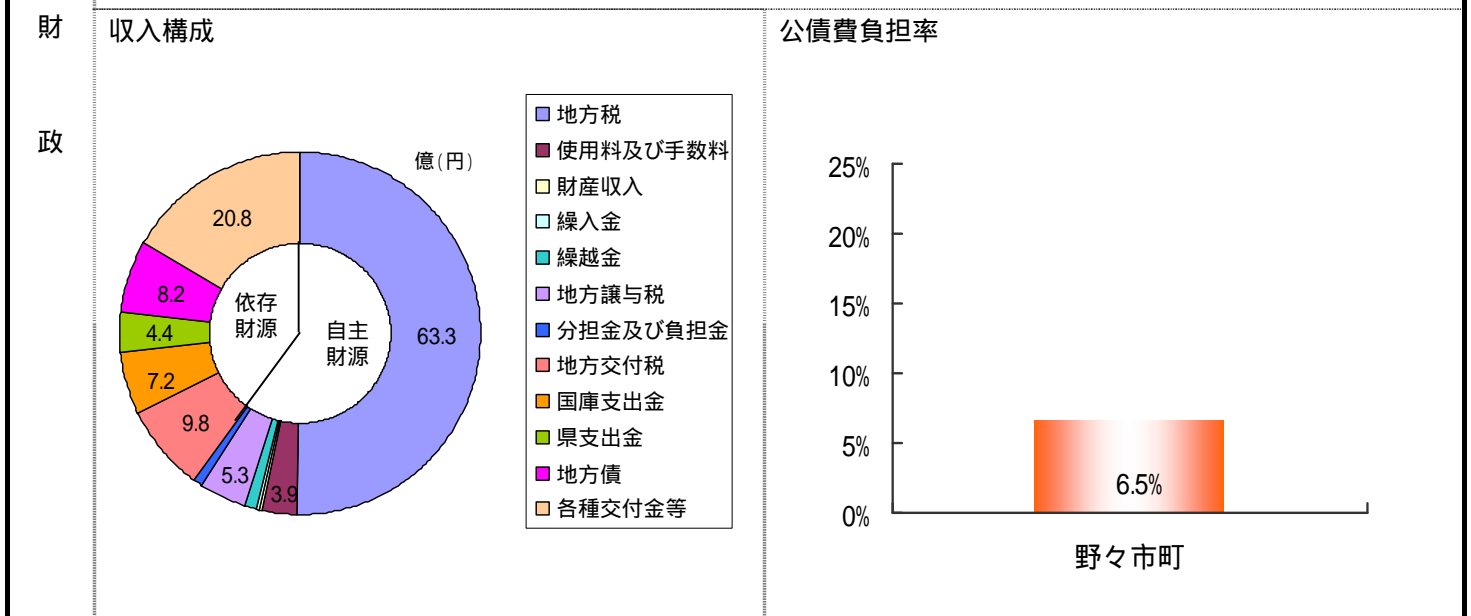
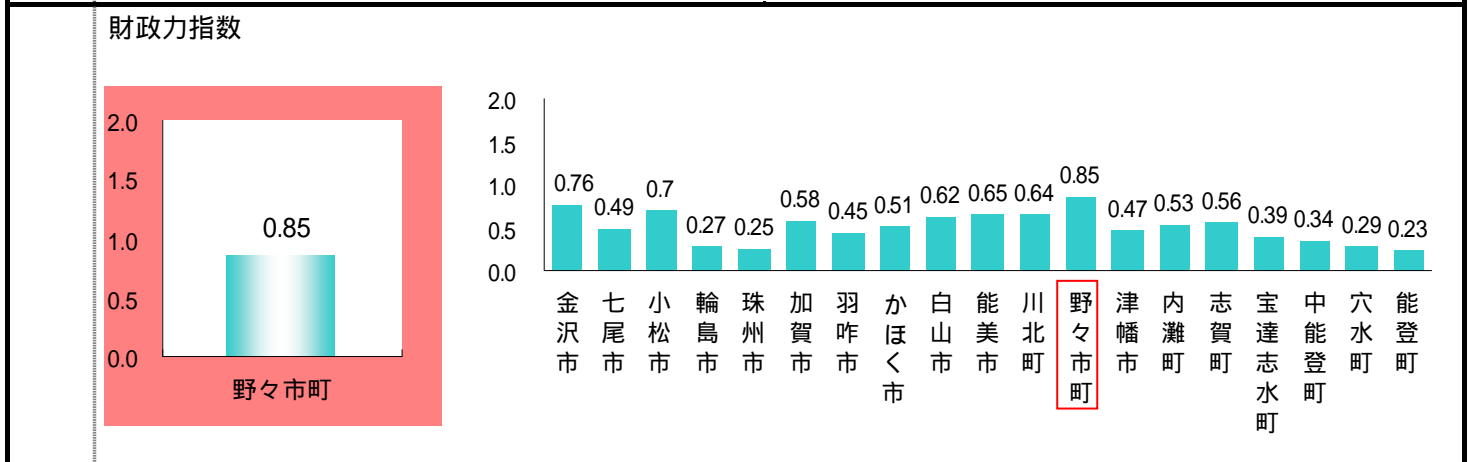
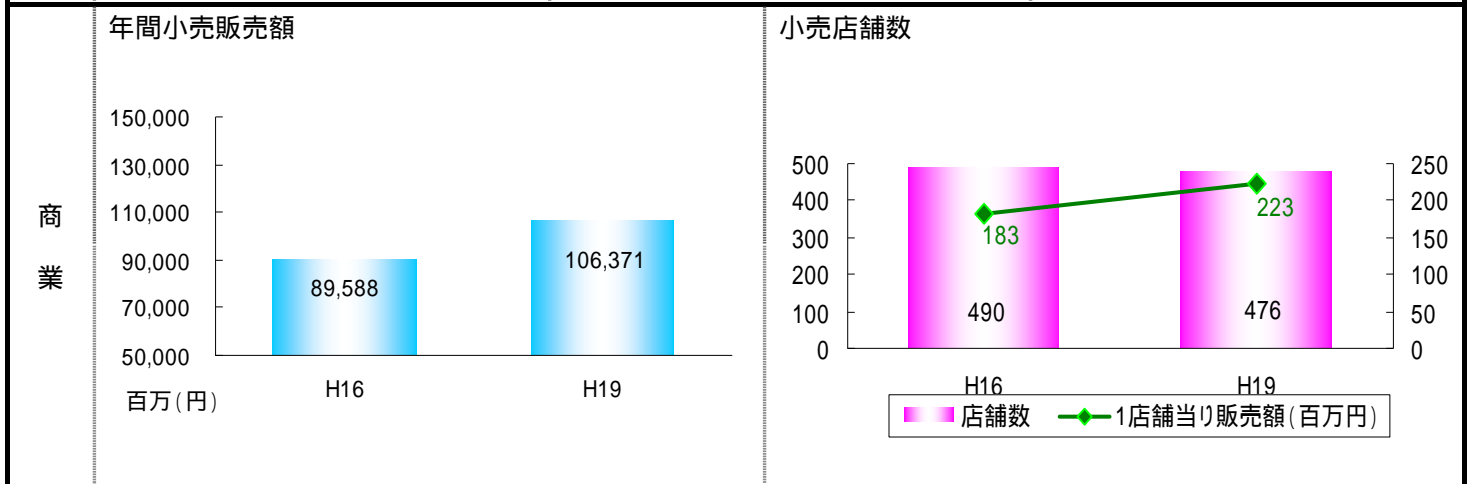
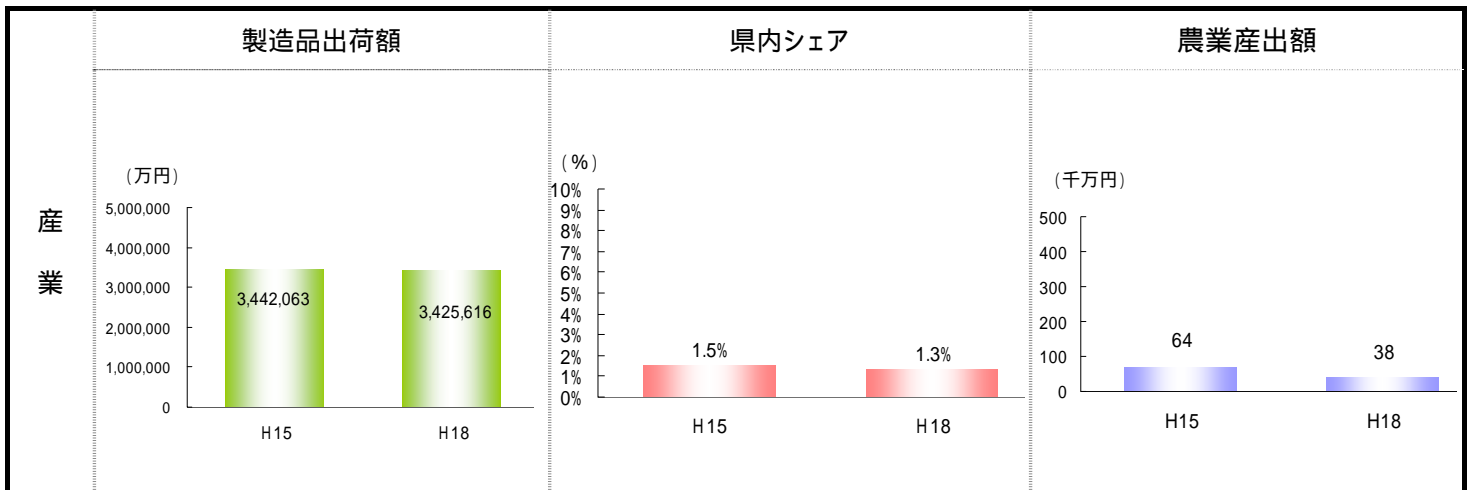


通勤流動



通学流動

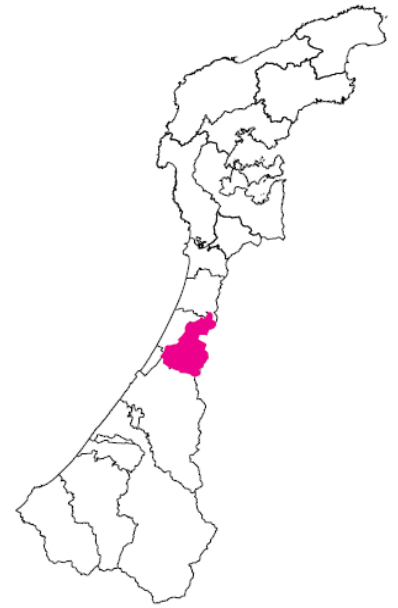
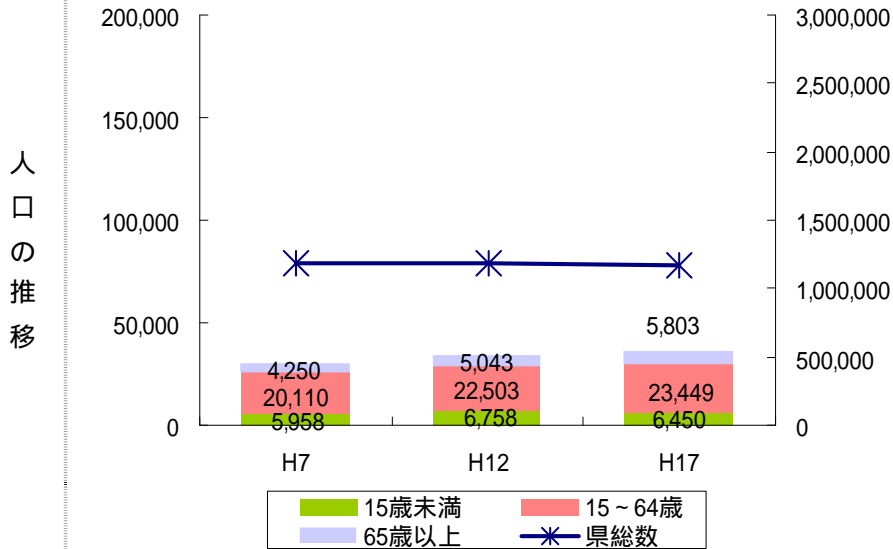




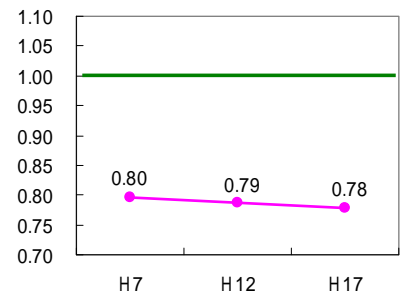
石川県 津幡町

市町村合併

市町村地図

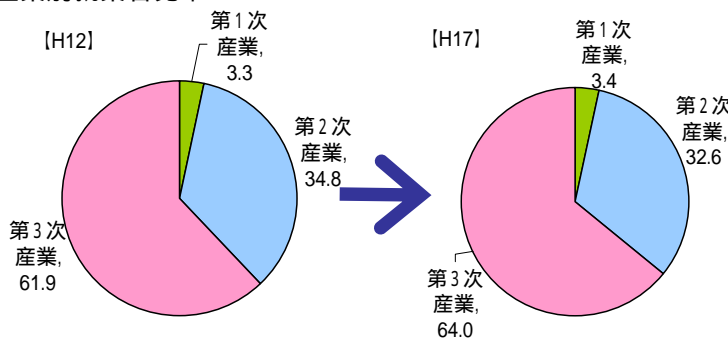


昼夜間人口比率

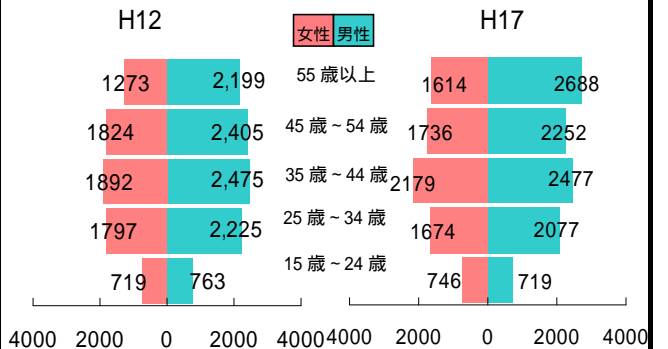


高齢化率	14% (H7)	15% (H12)	16% (H17)
年少者人口比率	20% (H7)	20% (H12)	18% (H17)

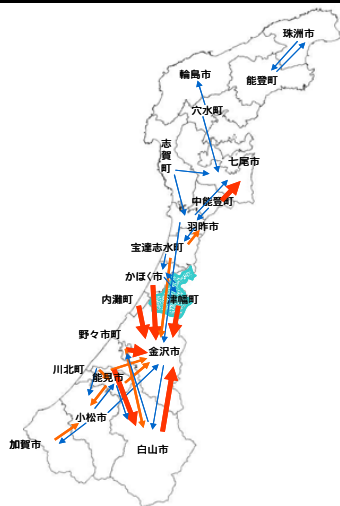
産業別就業者比率



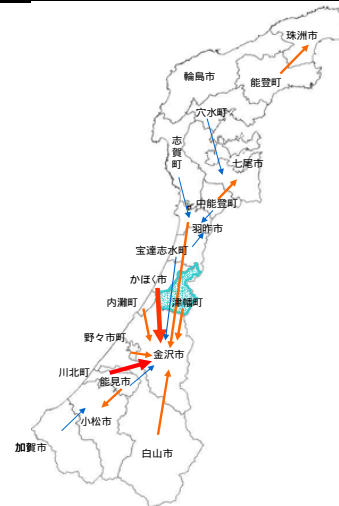
年齢別性別就業者数

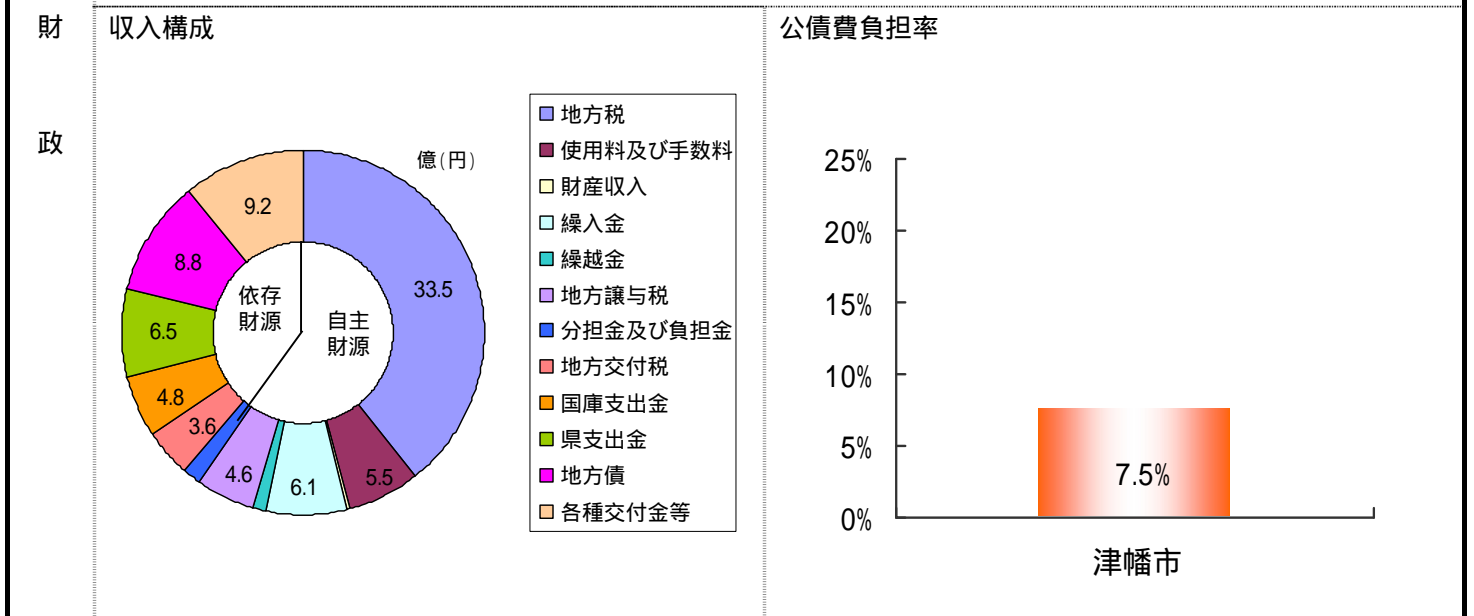
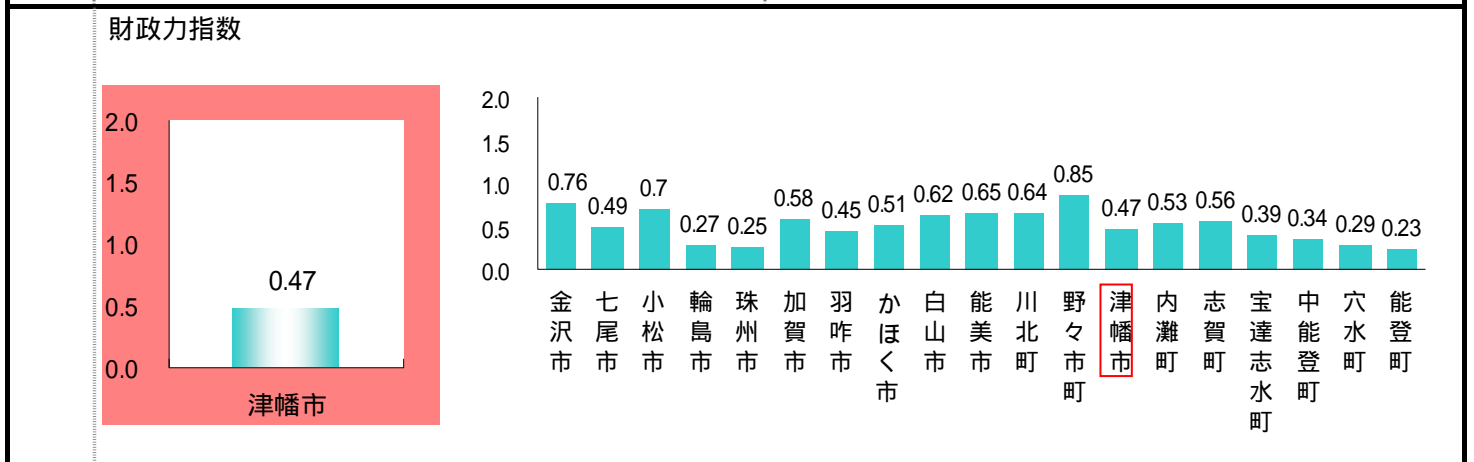
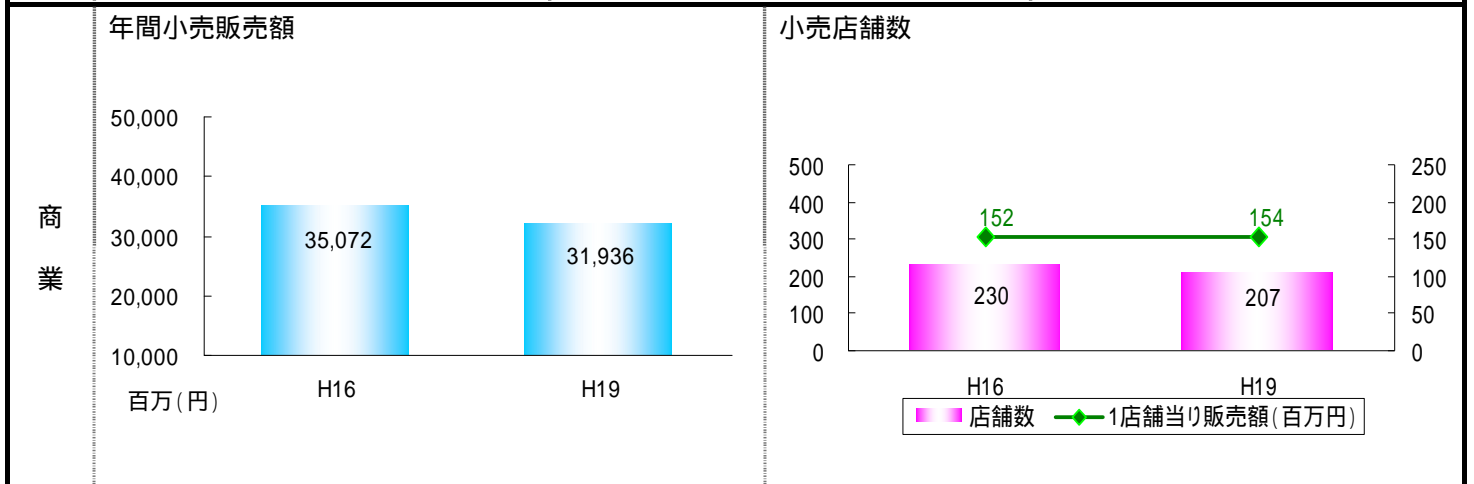
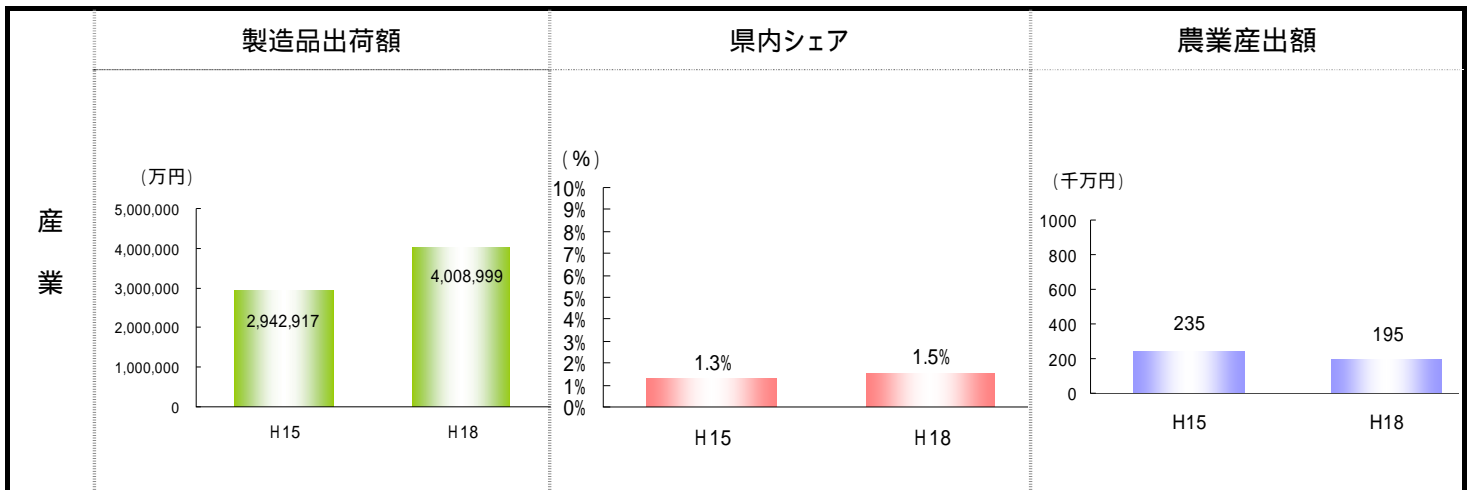


通勤流動



通学流動

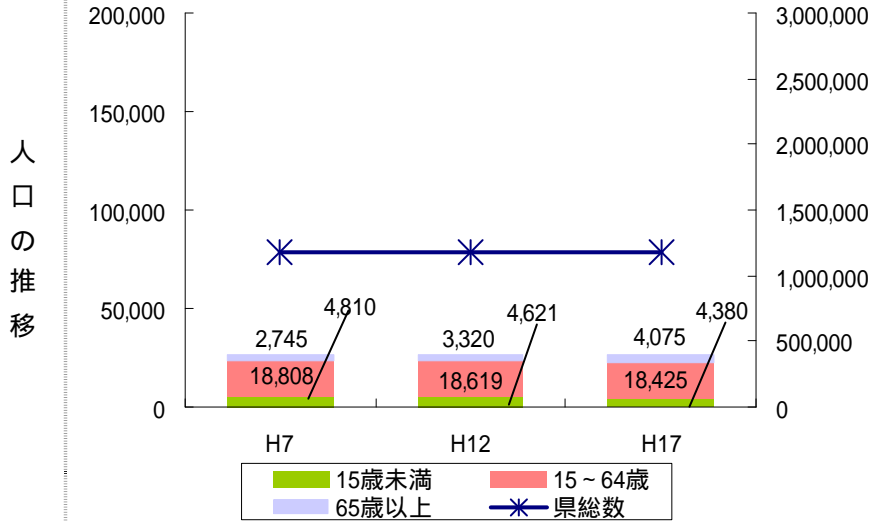




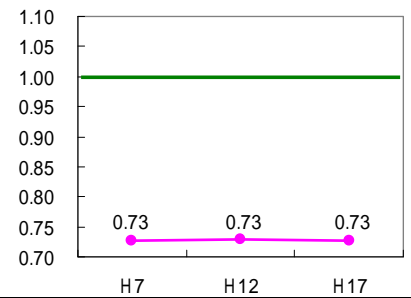
石川県 内灘町

市町村合併

市町村地図

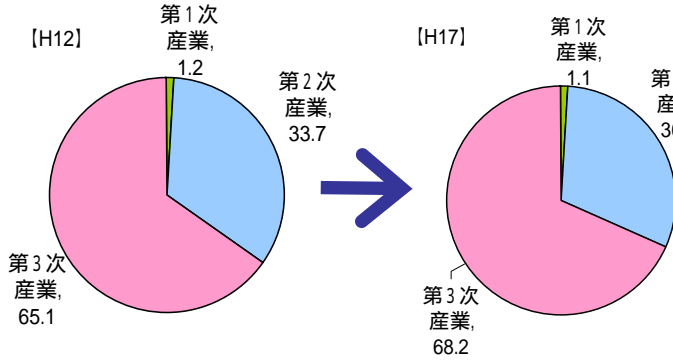


昼夜間人口比率

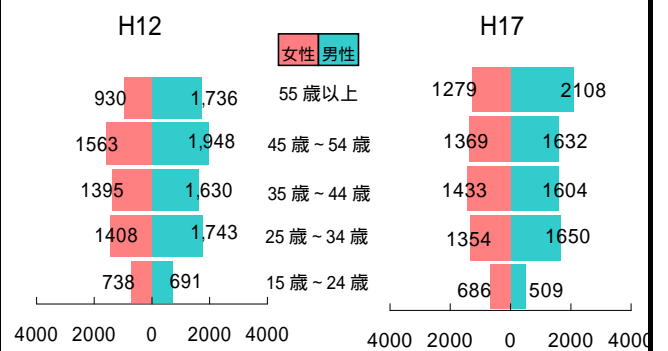


高齢化率	10% (H7)	13% (H12)	15% (H17)
年少者人口比率	18% (H7)	17% (H12)	16% (H17)

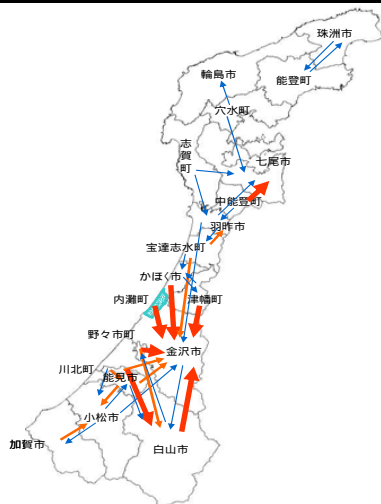
産業別就業者比率



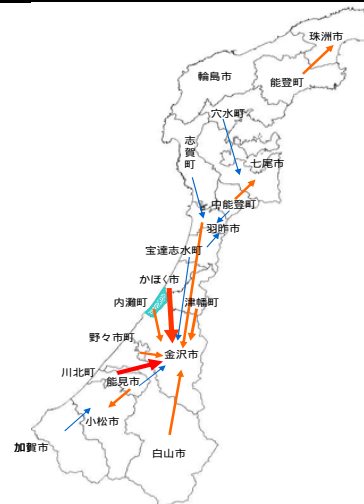
年齢別性別就業者数

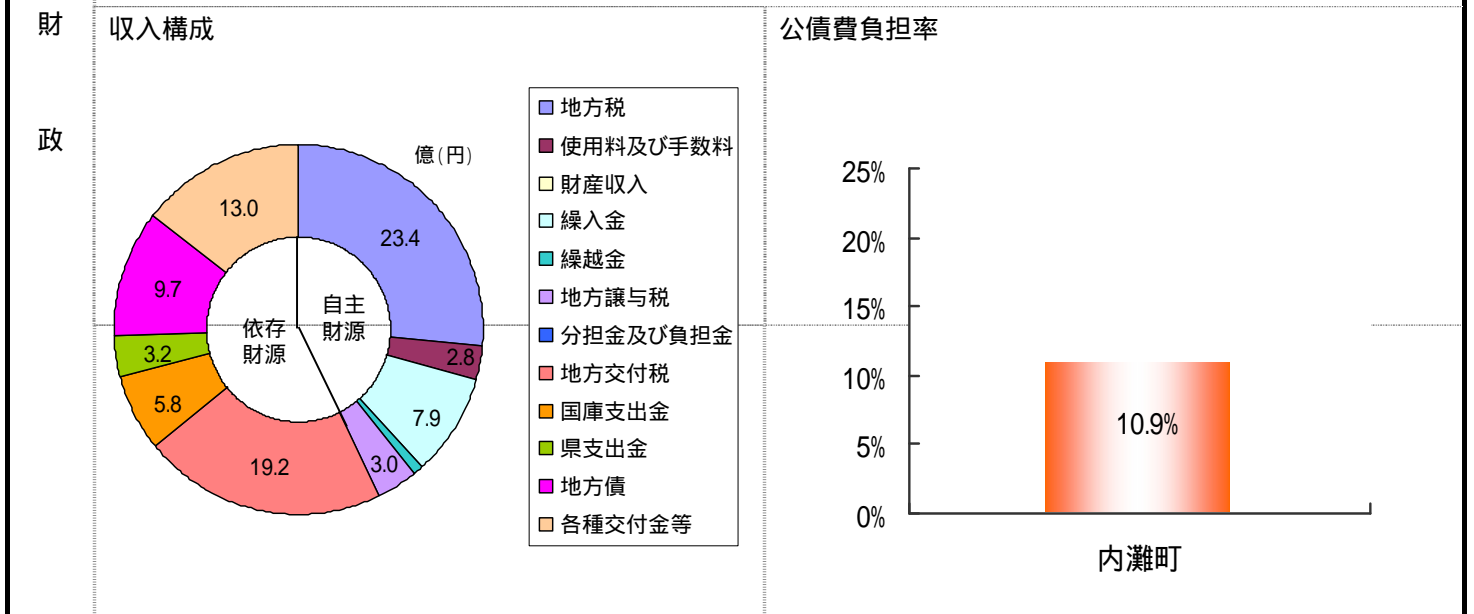
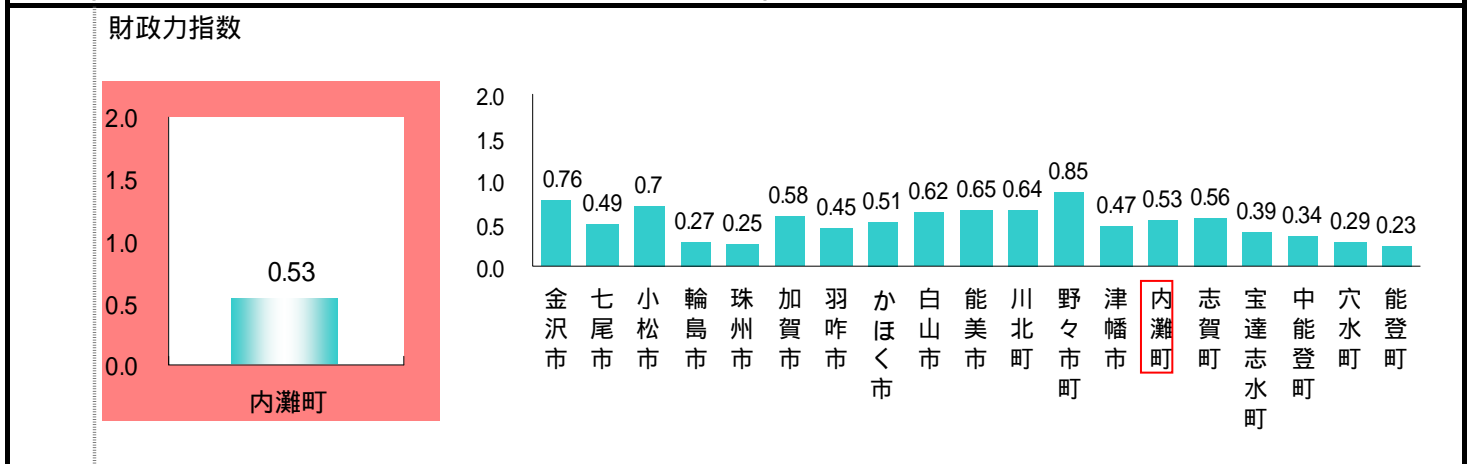
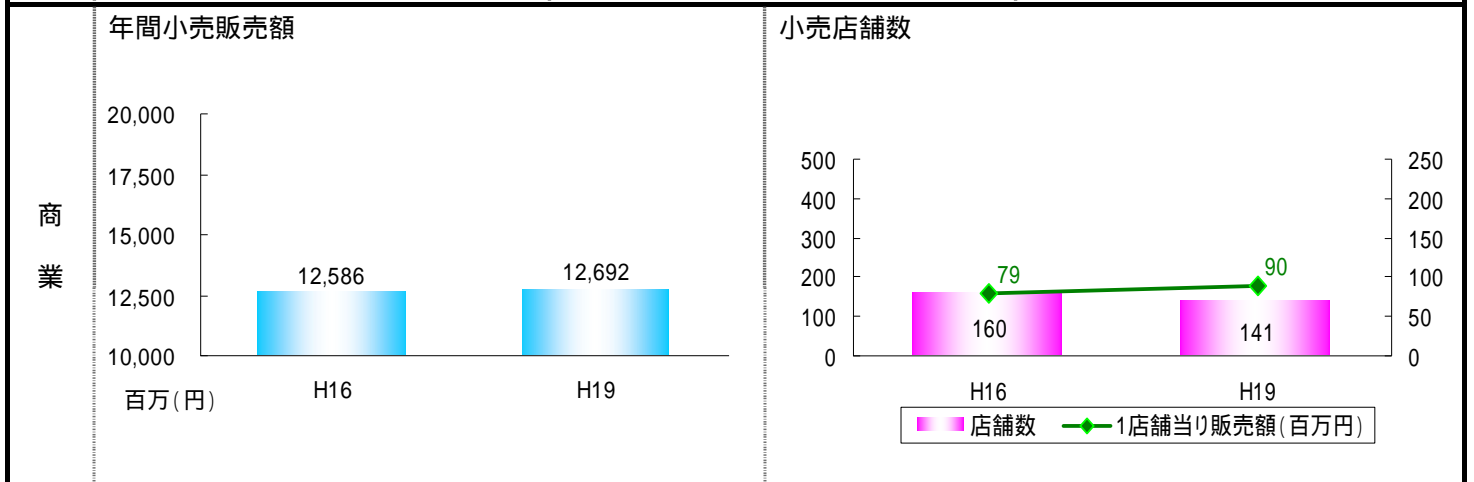
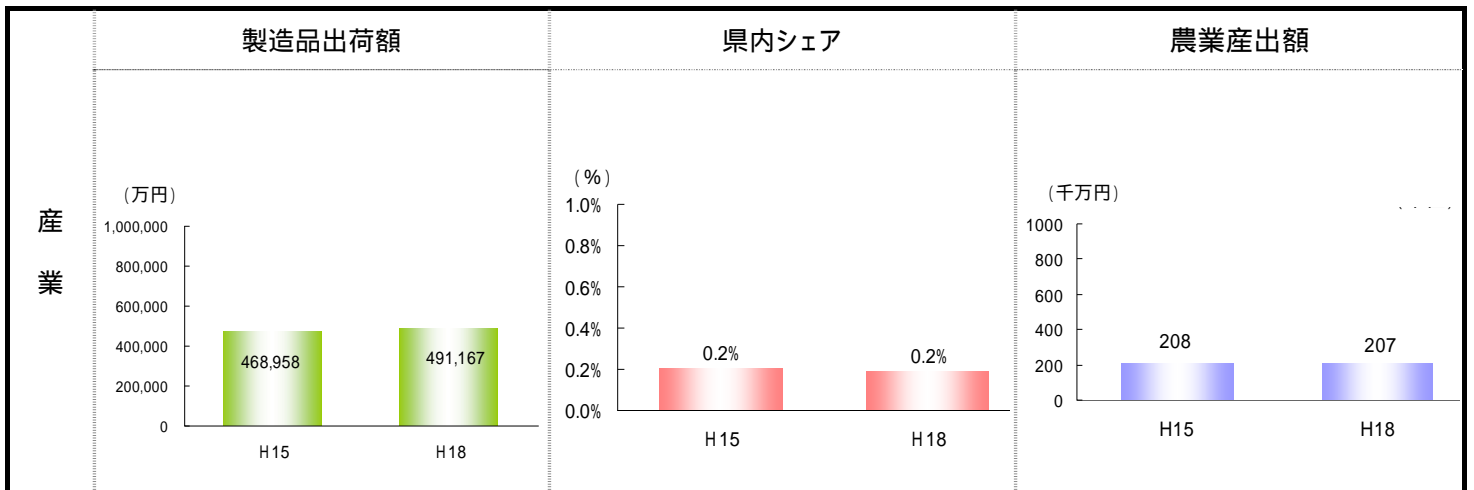


通勤流動



通学流動

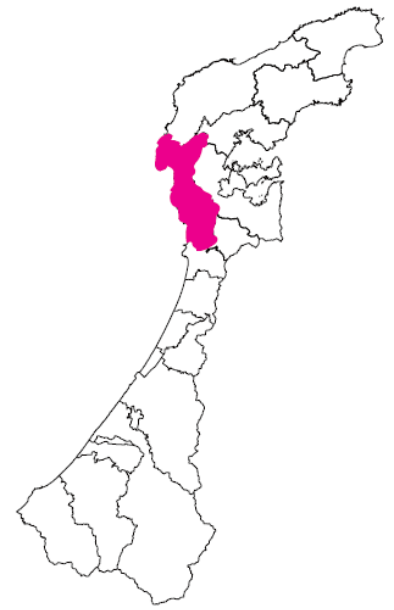




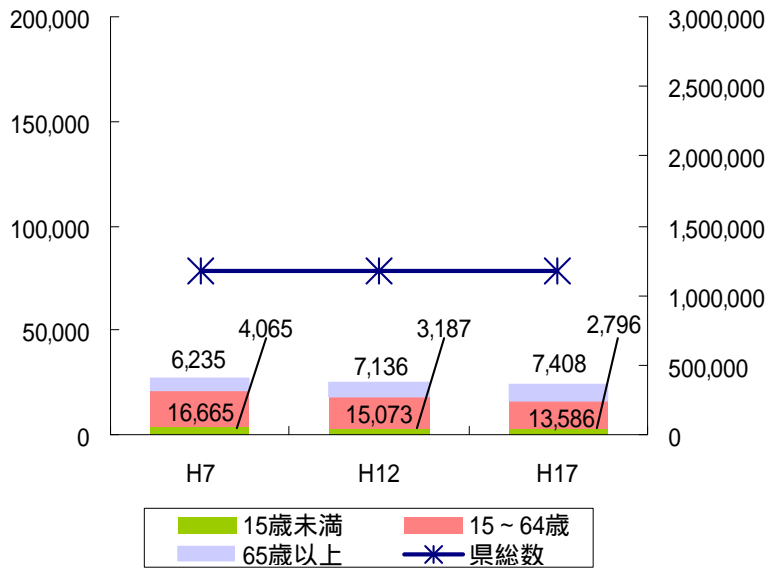
石川県 志賀町

市町村合併 平成 17 年: 富来町・志賀町(新設)

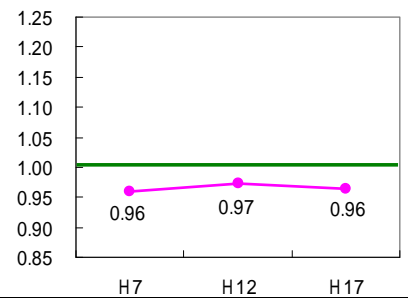
市町村地図



人口の推移

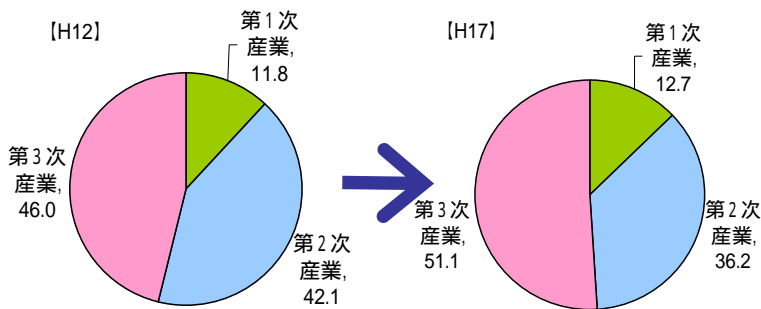


昼夜間人口比率

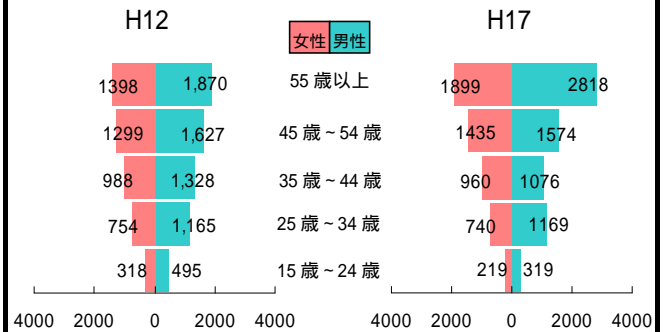


高齢化率	23% (H7)	28% (H12)	31% (H17)
年少者人口比率	15% (H7)	13% (H12)	12% (H17)

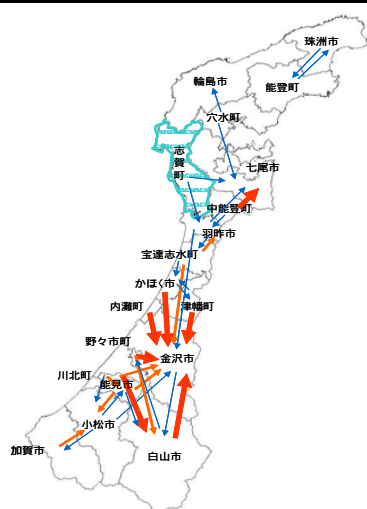
産業別就業者比率



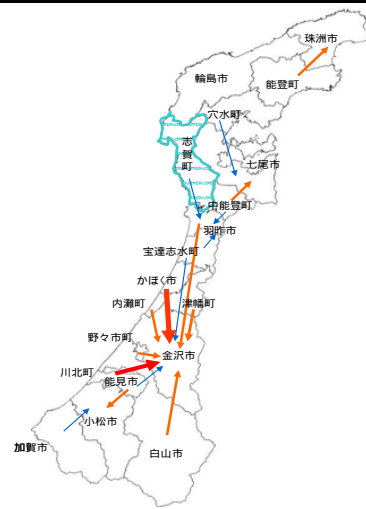
年齢別性別就業者数

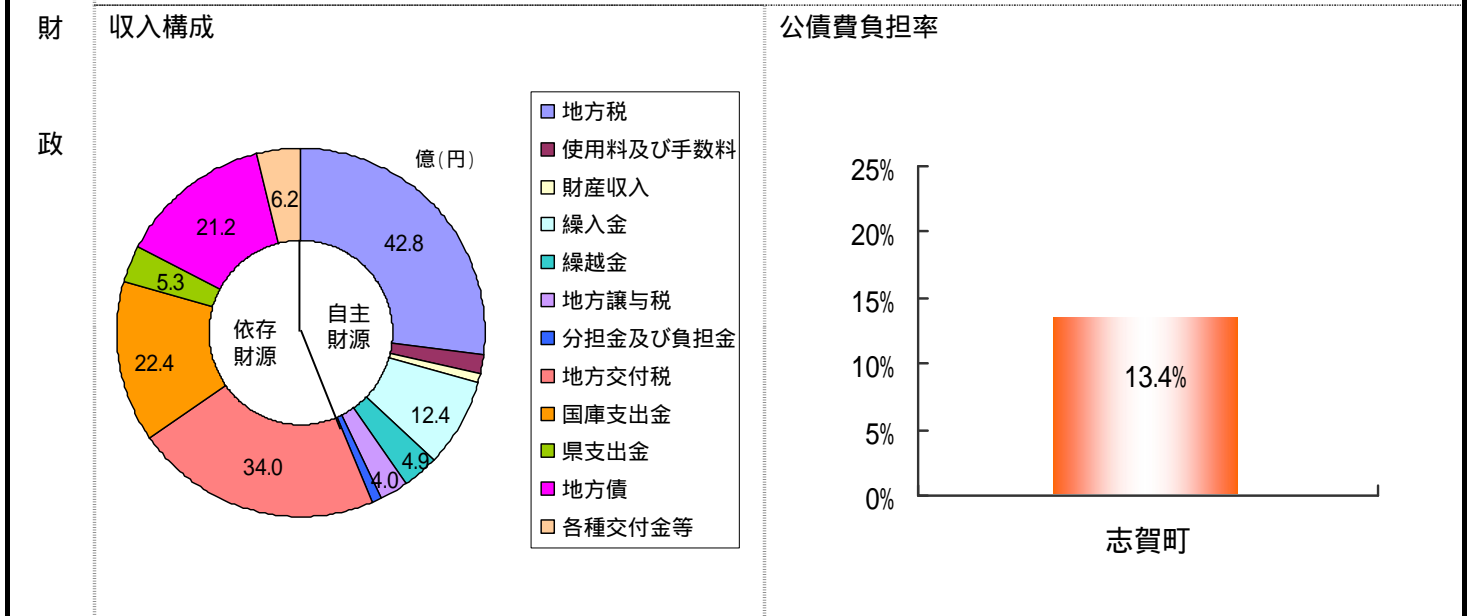
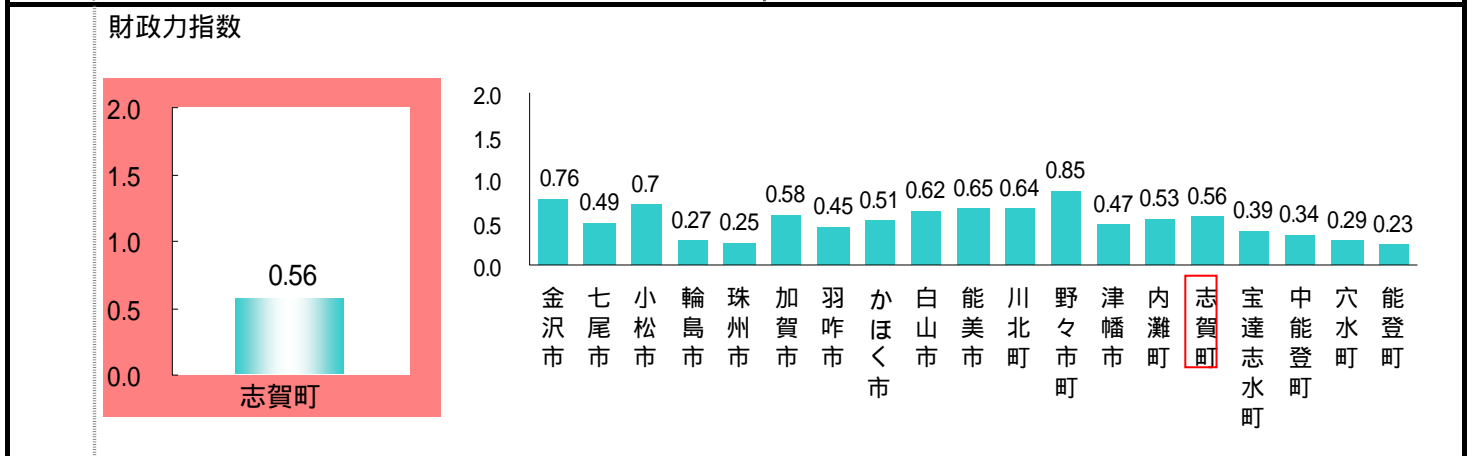
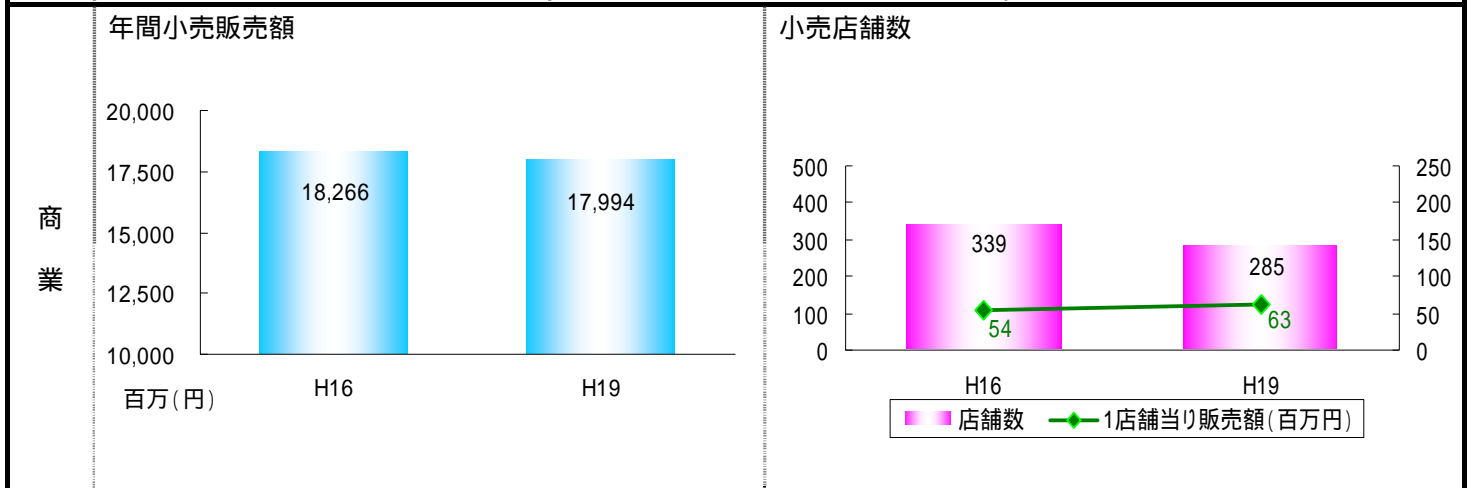
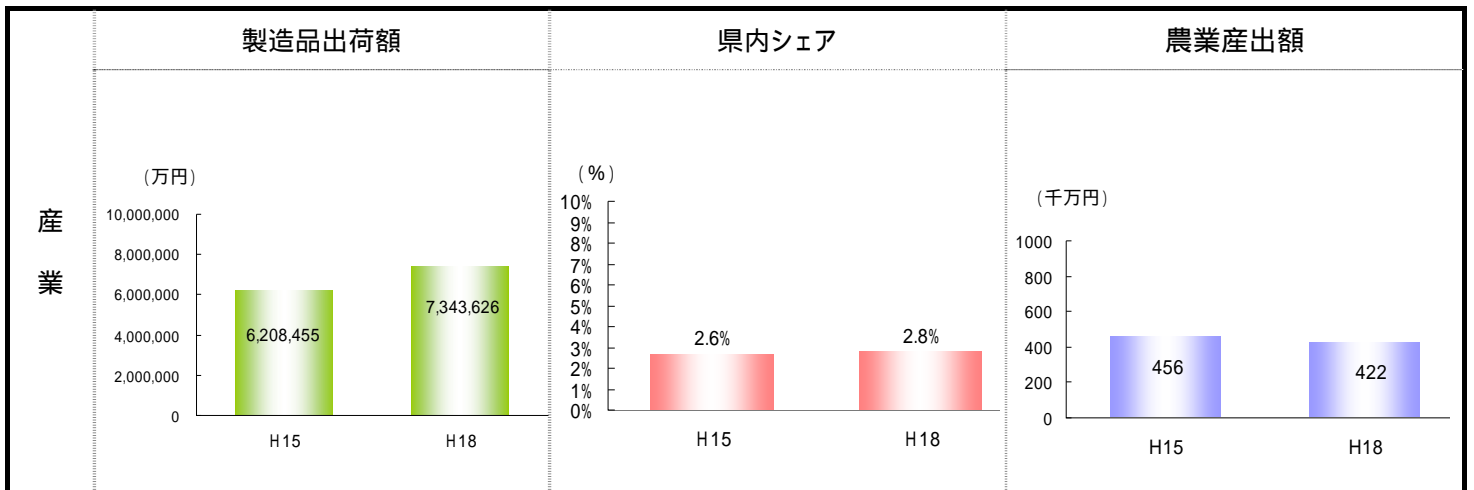


通勤流動



通学流動

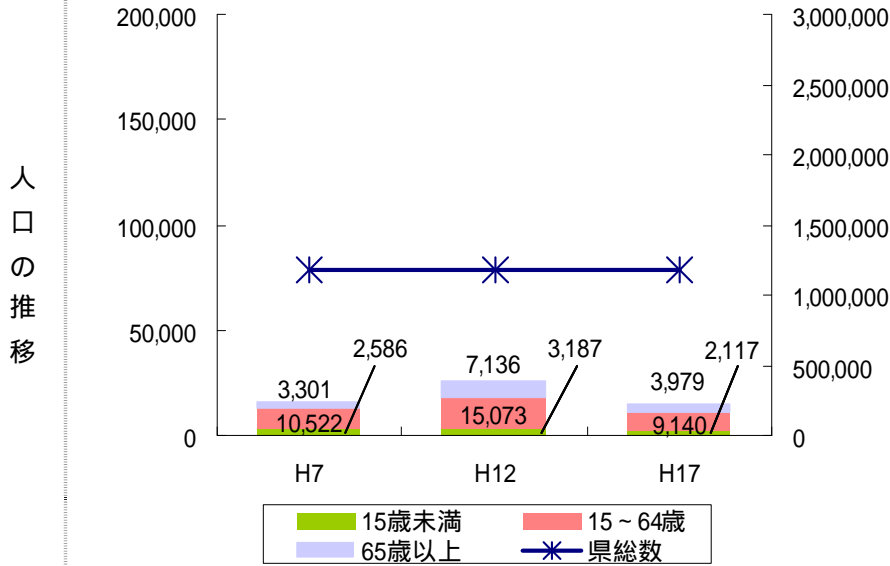
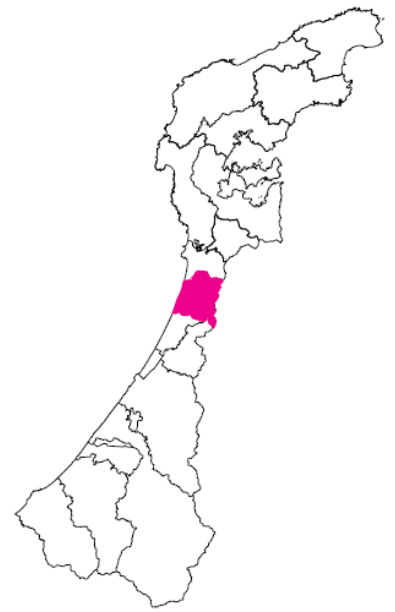




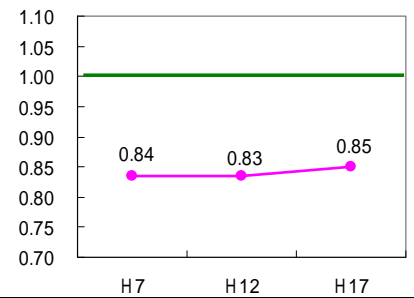
石川県 宝達志水町

市町村合併 平成 17 年: 志雄町・押水町(新設)

市町村地図

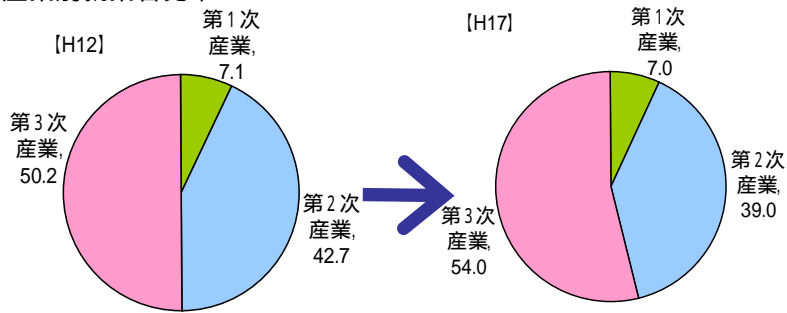


昼夜間人口比率

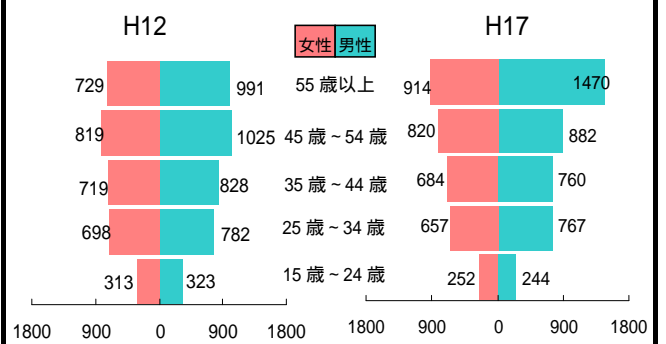


高齢化率	20% (H7)	28% (H12)	26% (H17)
年少者人口比率	16% (H7)	13% (H12)	14% (H17)

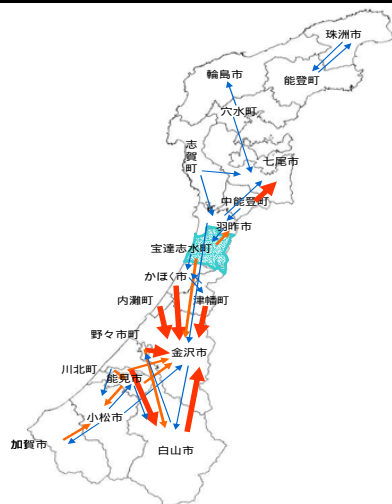
産業別就業者比率



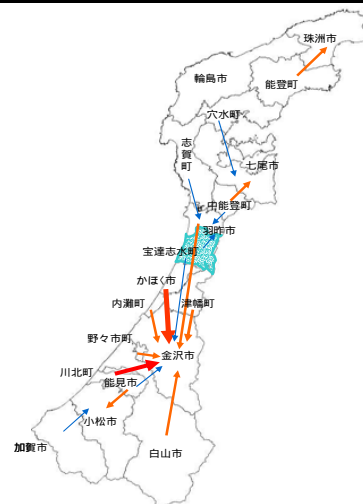
年齢別性別就業者数

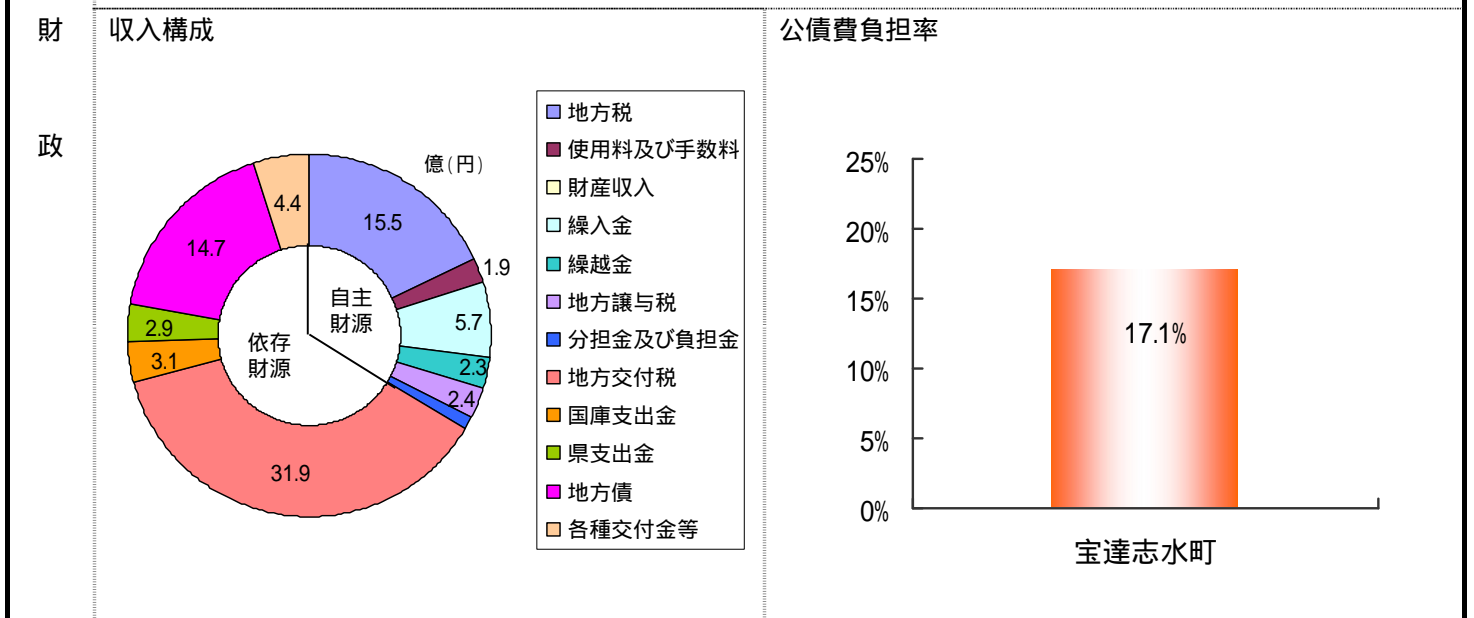
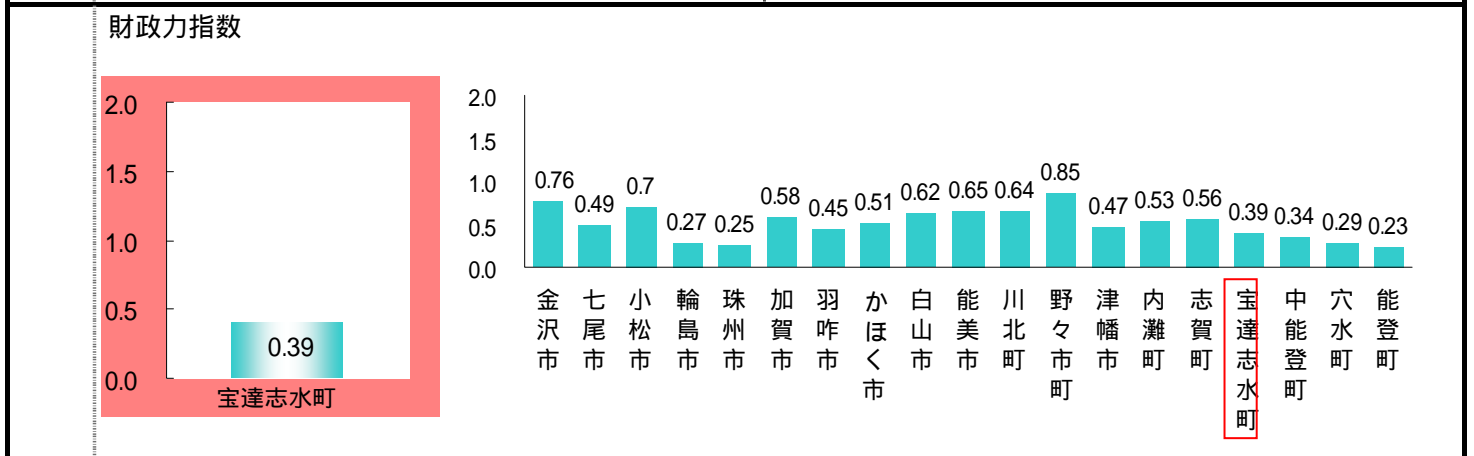
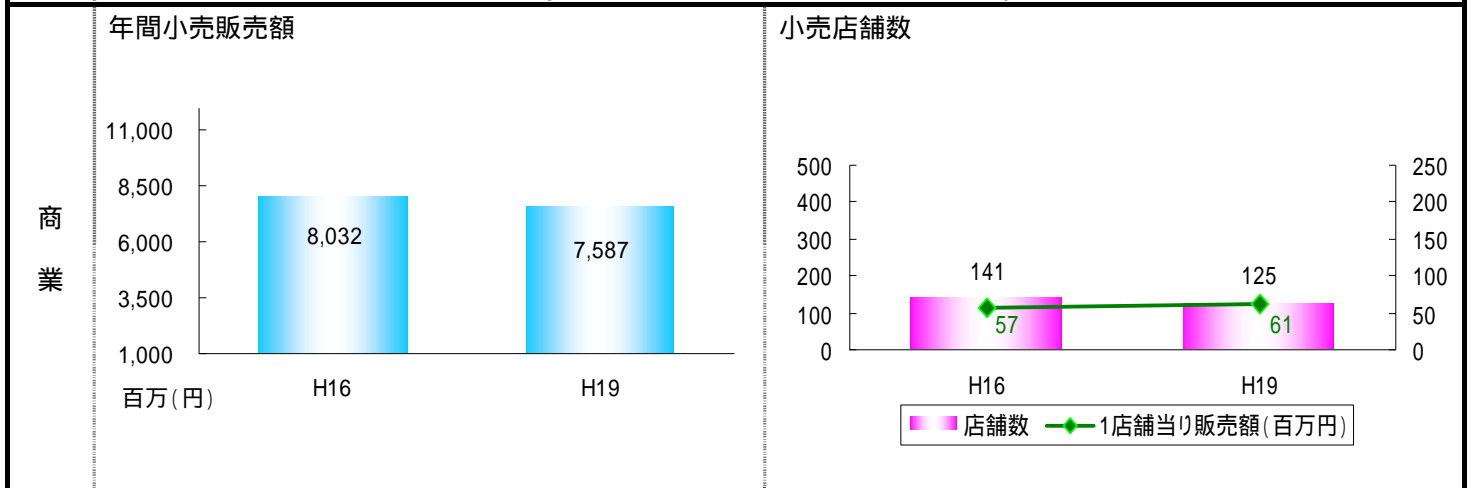
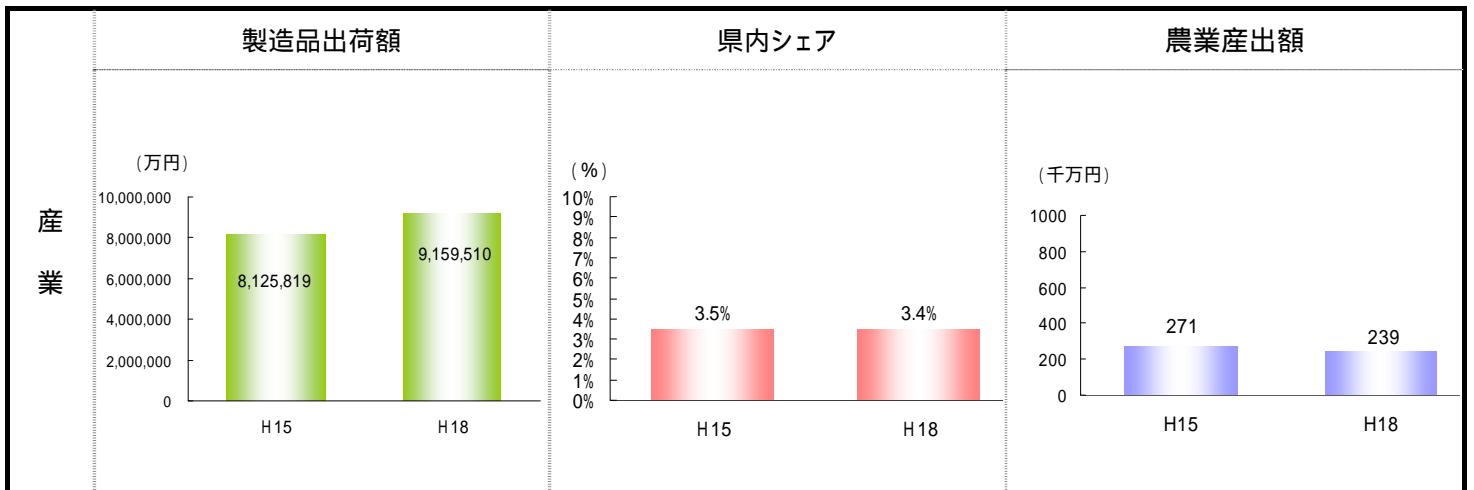


通勤流動



通学流動

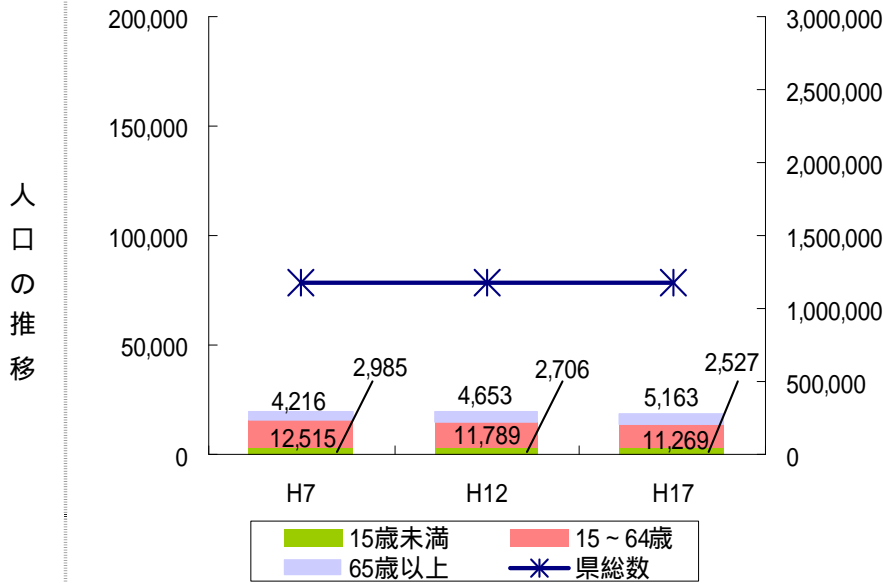
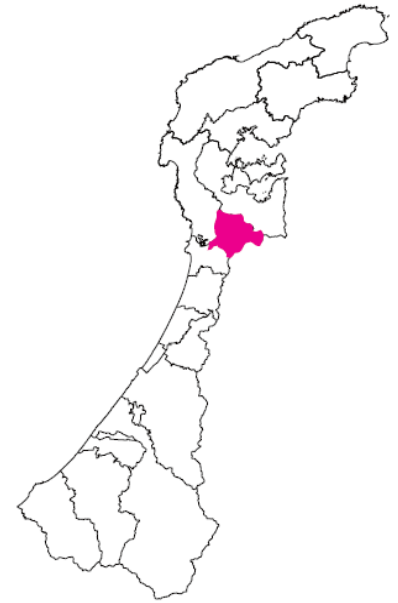




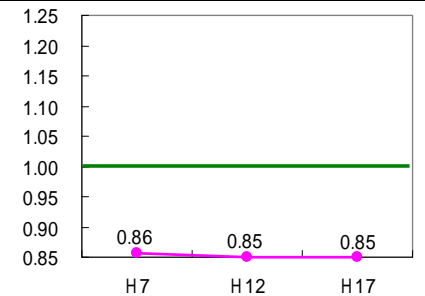
石川県 中能登町

市町村合併 平成 17 年: 鳥屋町・鹿島町・鹿西町(新設)

市町村地図



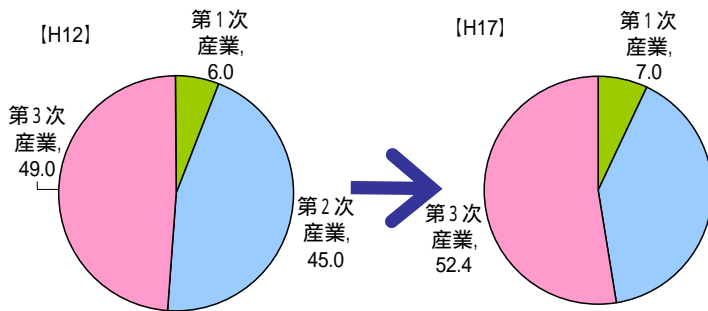
昼夜間人口比率



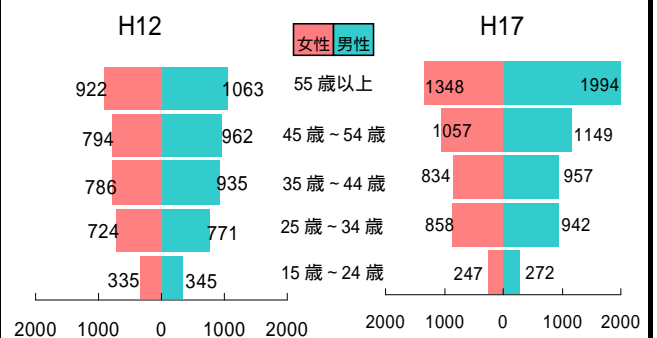
高齢化率 21% (H7) 24% (H12) 27% (H17)

年少者人口比率 15% (H7) 14% (H12) 13% (H17)

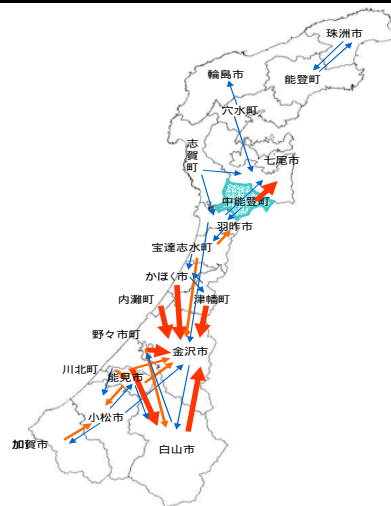
産業別就業者比率



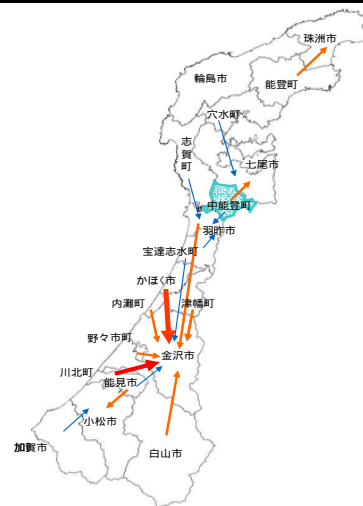
年齢別性別就業者数

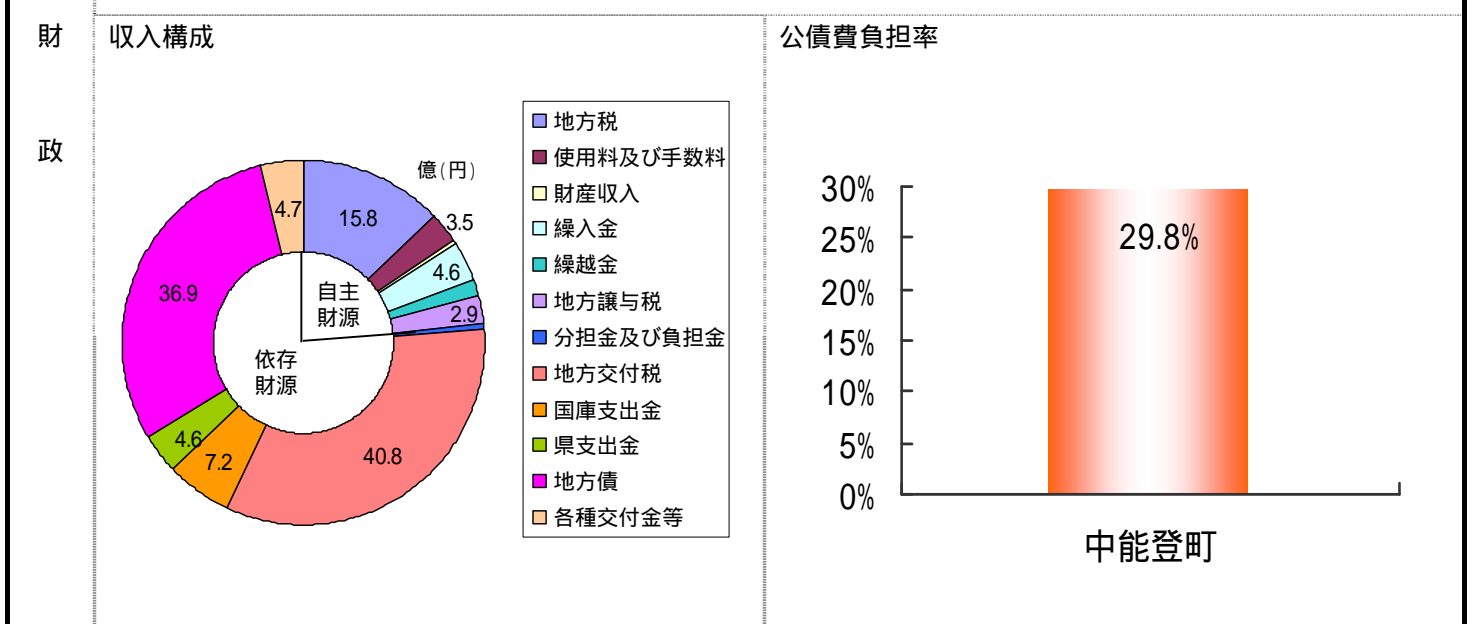
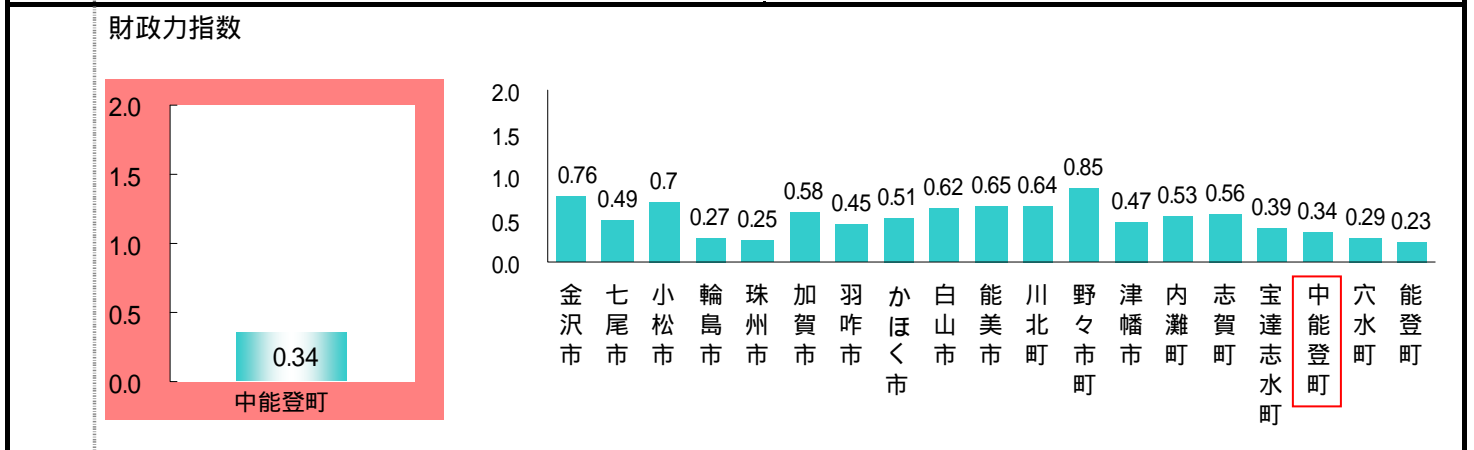
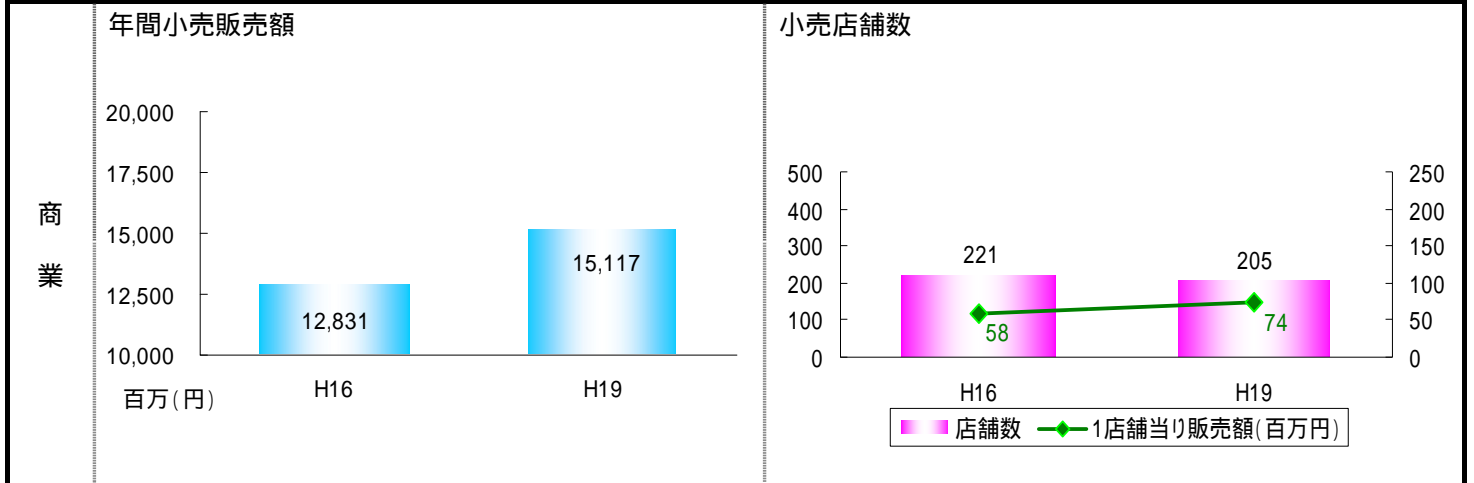
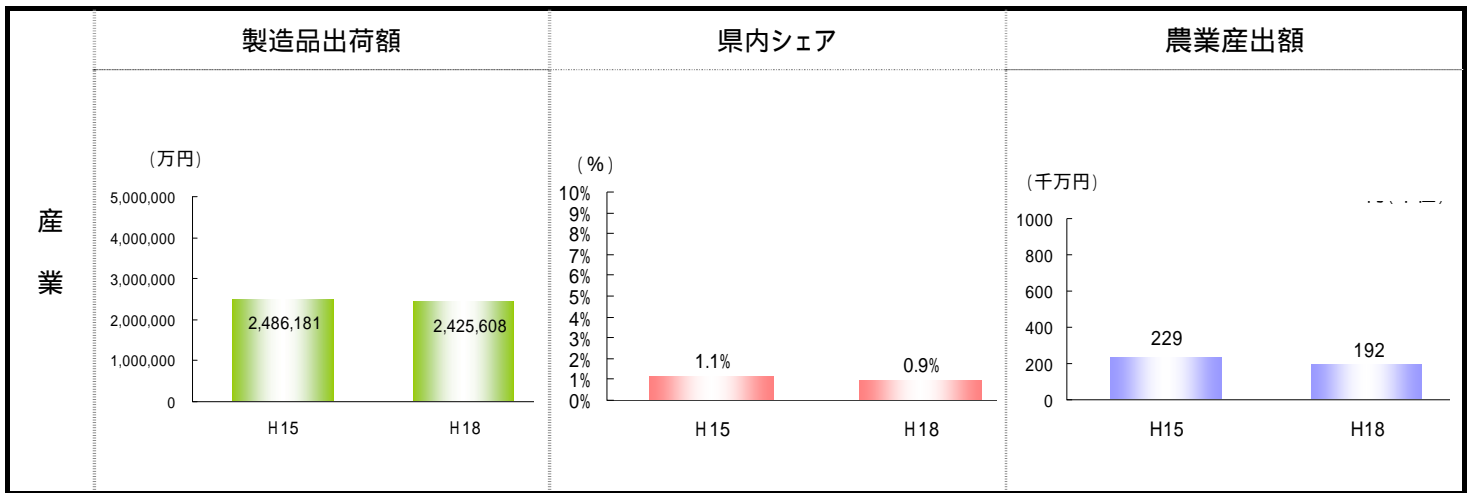


通勤流動



通学流動

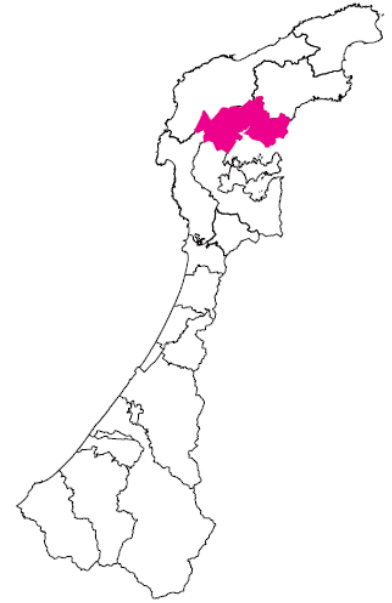
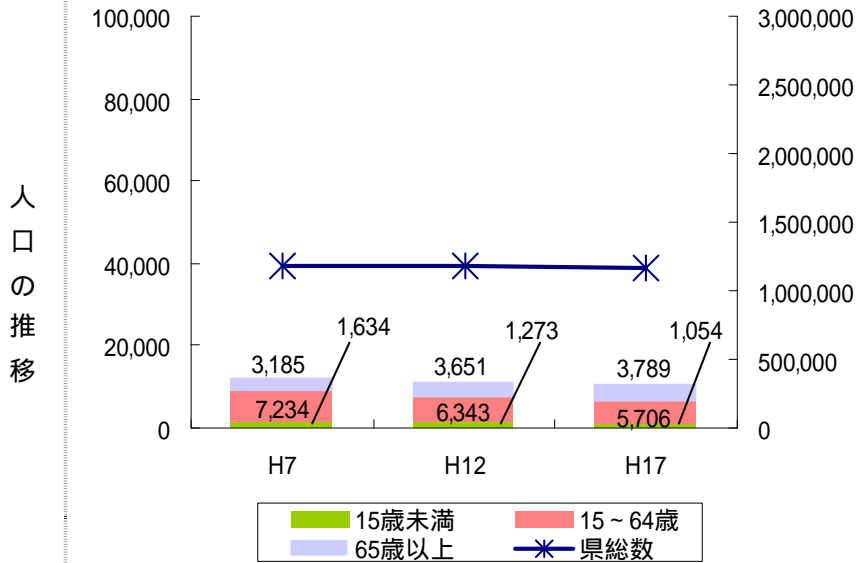




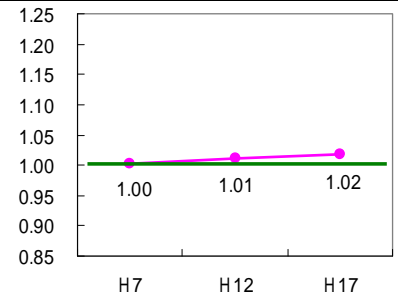
石川県 穴水町

市町村合併

市町村地図

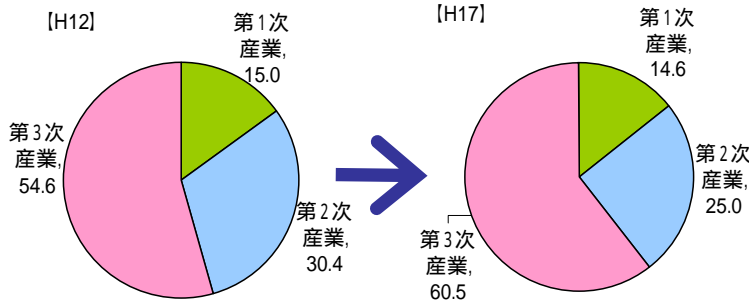


昼夜間人口比率

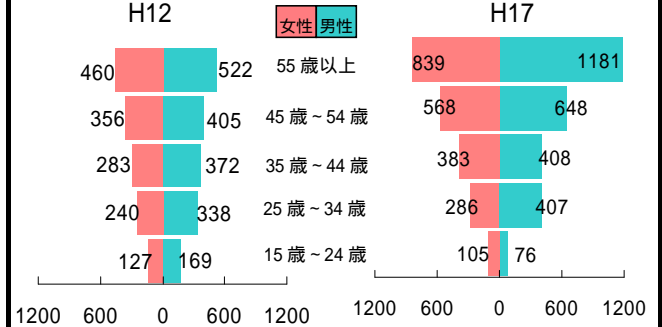


高齢化率	26% (H7)	32% (H12)	36% (H17)
年少者人口比率	14% (H7)	11% (H12)	10% (H17)

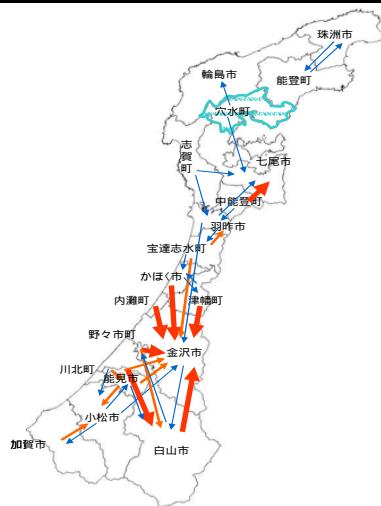
産業別就業者比率



年齢別性別就業者数

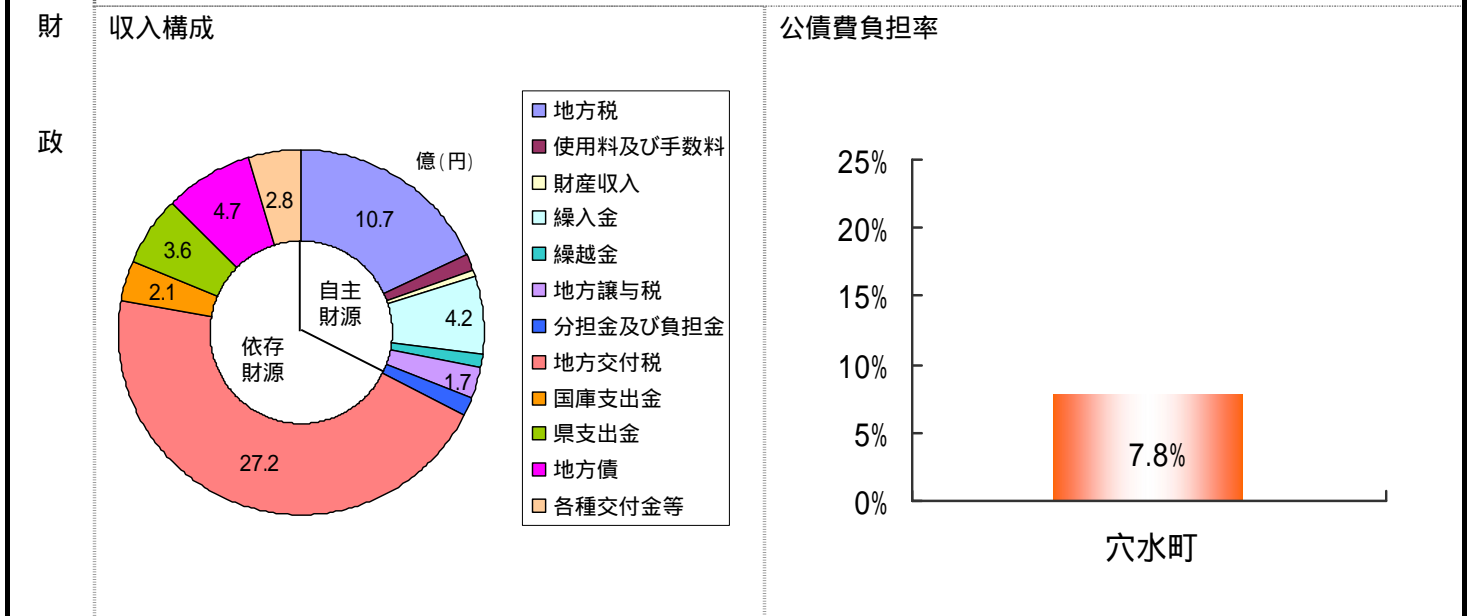
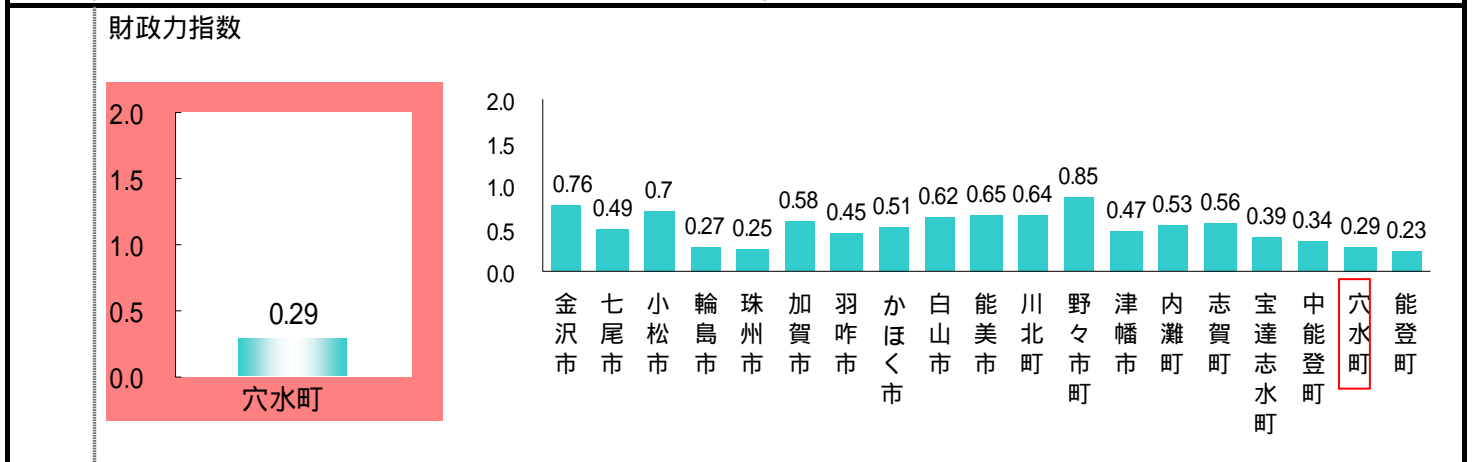
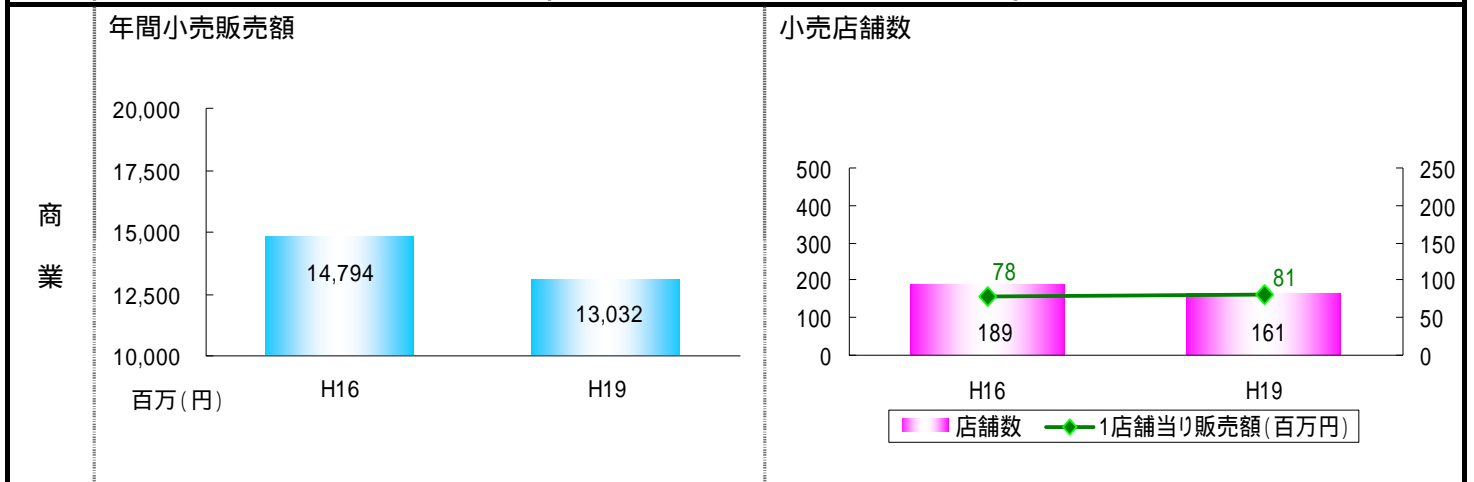
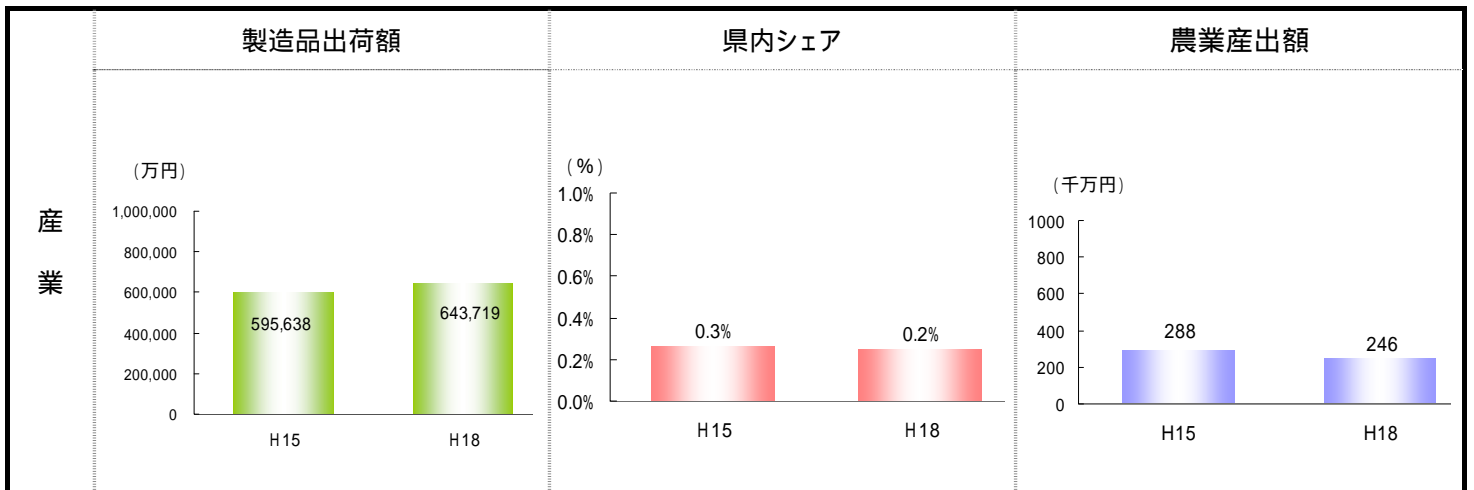


通勤流動



通学流動

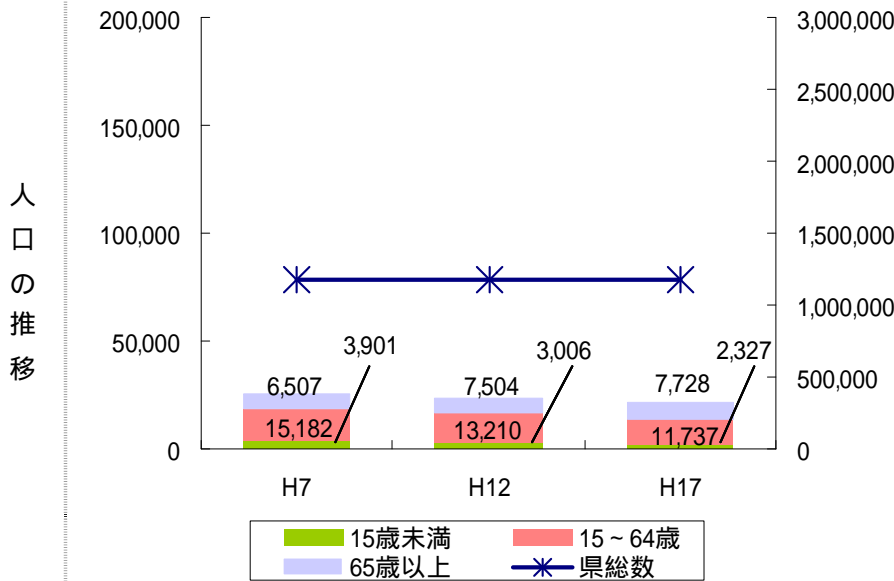
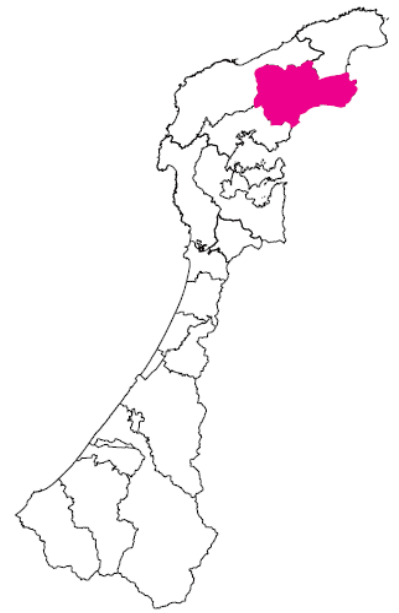




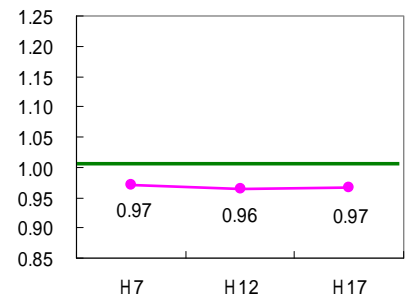
石川県 能登町

市町村合併 平成 17 年：能都町・柳田村・内浦町（新設）

市町村地図



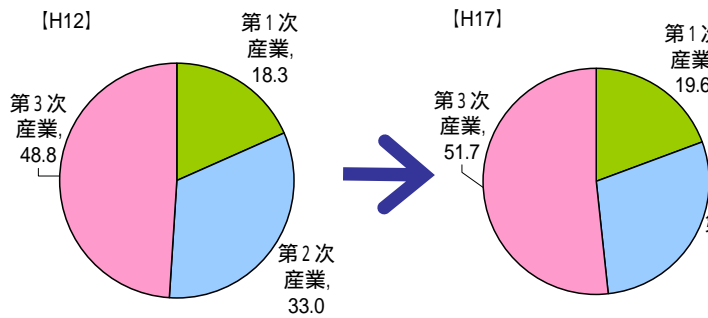
昼夜間人口比率



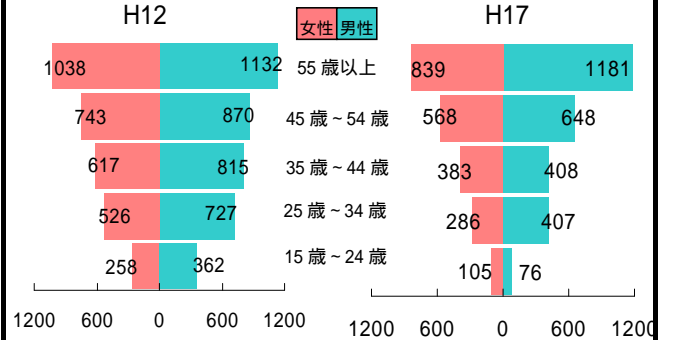
高齢化率 25% (H7) 32% (H12) 35% (H17)

年少者人口比率 15% (H7) 13% (H12) 11% (H17)

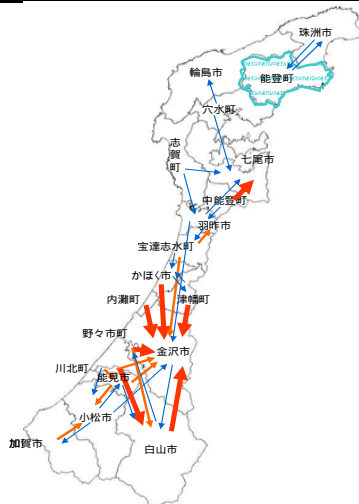
産業別就業者比率



年齢別性別就業者数



通勤流動



通学流動

