

2.1.2 自然資源

(1) 国立公園・国定公園

四国内の国立公園と国定公園は、以下に示すとおりである。

国立公園

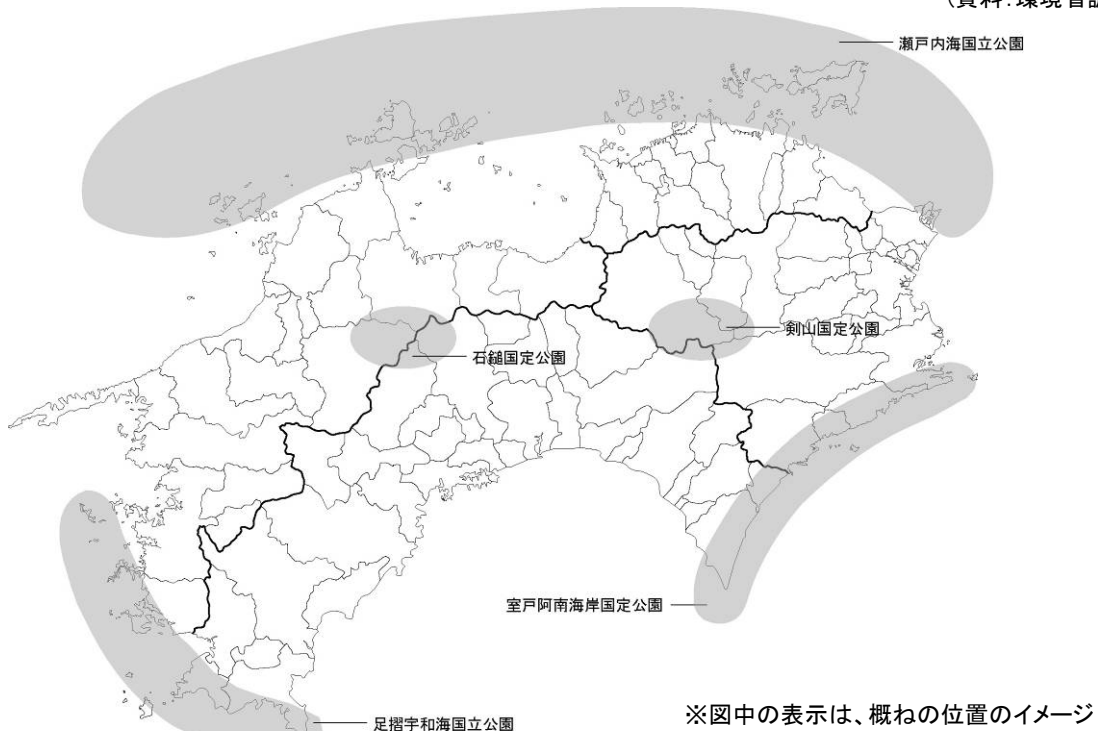
名称	特徴	年月日
瀬戸内海 国立公園	1. 瀬戸内海の多島景観	昭9.3.16(公園) 昭25.5.18(区域拡張) 昭31.5.1(区域拡張) 以後数次にわたる区域変更等
	2. 鳴門海峡の渦潮、来島海峡の潮流	
	3. 源平合戦の古戦場のある屋島熔岩台地、金刀比羅宮のある象頭山、出石寺のある金山	
	4. 寒霞渓、五剣山、近見山の景観	
足摺宇和海 国立公園	1. 足摺岬周辺の見食断崖、宇和海のリアス式海岸など変化に富む地形・地質	昭和47.11.10(公園) 昭和54.12.14(再検討:足摺地域) 平7.8.21(再検討:宇和海地域) 平15.3.31(再検討:滑床地域)
	2. 竜串、沖ノ島、鹿島付近の黒潮系の海中景観	
	3. 滑床溪谷	
	4. 亜熱帯植物及び暖地性植物の群生、椿の林	

(資料:環境省調べ)

国定公園

名称	特徴	年月日
室戸阿南海岸 国定公園	1. 室戸岬を中心とした男性的な海岸、複雑な海岸線の橋湾	昭39.6.1(公園) 平6.6.8(区間変更) 平10.3.16(再検討)
	2. 亜熱帯植物の自生	
	3. アカウミガメの産卵地	
剣山 国定公園	1. 剣山・三嶺を中心とした諸峰と森林	昭39.3.3(公園) 昭61.9.12(再検討)
	2. 秘境として知られ平家落武者の伝説のある祖谷溪谷・大歩危、小歩危の溪谷	
石鎚 国定公園	1. 石鎚山、瓶ヶ森を中心とした諸峰の景観	昭30.11.1(公園)
	2. 古来から山岳信仰の地として知られる石鎚山	
	3. 面河溪谷と原始林	

(資料:環境省調べ)



国立公園・国定公園の位置図

(2) 県立自然公園

四国内の県立自然公園は、以下に示すとおりである。

県立自然公園

県別	名称	特徴	年月日
徳島	箸蔵	箸蔵寺、四国霊場雲辺寺、ハイキングコース、美濃田の湖	昭42.1.1
	土柱・高越	奇勝阿波の土柱、高越山の眺望、船窪公園のつつじ群落	昭42.1.1
	大麻山	大麻山、大麻比古神社	昭42.1.1
	東山溪	丈六寺、中津峰山の眺望、佐那河内いきものふれあいの里、徳円寺のしゃくなげ、四国霊場鶴林寺と太龍寺、鶯敷ラインの渓谷美	昭42.1.1
	中部山溪	雨乞いの滝、四国霊場焼山寺、那賀川上流の川口ダム、長江口ダム、追立ダム、大美谷ダムによる人造湖を含む渓谷、轟の滝	昭42.1.1
	奥宮川内谷	奥宮川内谷を中心とした渓谷、御所温泉、御所神社、御所たらいうどん	昭42.1.1
香川	大滝大川	大滝山のブナ林、大川山のイヌシデ林、キャンプ場、竜王山からの展望、天満ヶ原の展望	平4.9.14
愛媛	肱川	鹿野川ダムによる人造湖、坂石付近の近代的橋梁及び小藪温泉	昭35.5.10
	金砂湖	柳瀬ダムによる人造湖、翠波峰からの展望及び富郷の渓谷美	昭36.3.22
	奥道後玉川	奥道後及び鈍川の鉱泉群、石手・蒼社両渓谷の渓谷美、高縄山をはじめとする諸峰からの展望	昭37.3.9
	四国カルスト	大野ヶ原・大川嶺の高原美、五段高原一帯カルスト景観、小田深山の森林美、岩屋・古岩屋の礫峰美	昭39.3.21
	篠山	篠山をとりまく森林景観、篠山・祓川等の溪流景観と横吹の渓谷美	昭39.3.21(昭47.11.10変更)
	佐田岬半島宇和海	佐田岬半島・宇和海北部のリアス式海岸等の景観美、大島、黒島等の内海の多島美	昭40.10.15
高知	皿ヶ嶺連峰	皿ヶ嶺連峰の山岳と森林の景観、山麓一帯の渓谷、人造湖、瀑布等の展望	昭42.1.25
	手結・住吉	住吉海岸の奇勝奇岩、海水浴場	昭31.1.17(昭35.10.18変更)
	奥物部	山岳の景勝、物部の渓谷多目的ダム	昭31.1.17(平13.5.1.5変更)
	白髪山	白髪山の景勝、高山植物	昭31.1.17
	横浪	突出した岬の岩礁景観	昭31.1.17(平2.7.10変更)
	横倉山	横倉山ハイキングコース、植物の宝庫、大樽の滝	昭31.1.17
	入野	松林と海浜の景観	昭31.1.17
	宿毛	宿毛湾内の景観	昭31.1.17(昭63.5.17変更)
	龍河洞	鍾乳洞、若宮温泉	昭33.3.28(平10.5.1変更)
	須崎湾	須崎湾、野見湾の景観	昭33.3.28(昭36.3.1変更)
	中津渓谷	渓谷と紅葉	昭33.3.28
	興津	キャンプ、魚釣、海水浴場を主体とした夏のレジャーセンター	昭33.3.28
	安居渓谷	飛龍の滝、千仞峡等の安居川の渓谷	昭34.4.21
	四国カルスト	カルスト高原、スキー場	昭36.3.31(昭63.8.20変更)
	北山	ハイキング・ゴルフ等の保養・休養地	昭37.3.31(平10.5.1変更)
	梶ヶ森	梶ヶ森、奥川又渓谷、霧石渓谷等の景観、弘法大師若年時の修行地等の仏跡	昭39.10.20
	魚梁瀬	日本三大美林の千本山自然林、魚梁瀬ロックフィルダム、海岸段丘	昭39.10.20
	鷲尾山	筆山、鷲尾山等の景観、南学発祥の地、吉良城跡	昭42.3.31(平10.5.1変更)
	工石山陣ヶ森	展望景観、自然植生、工石権現神社	昭49.6.10

(資料:管内4県調べ)



県立自然公園の位置図

(3) 谷・溪谷

四国内の谷・溪谷は、以下に示すとおりである。

四国内の谷・溪谷

県名	所在地	名称	県名	所在地	名称	
徳島	美馬市	剣峡	愛媛	久万高原町	面河溪	
	つるぎ町	一字峡			黒川溪谷	
	三好市	祖谷溪		宇和島市	内子町	小田深山溪谷
		大歩危・小歩危			滑床溪谷★	
		とびの巣溪谷			薬師谷溪谷	
	神山町	奥鮎喰溪谷			横吹溪谷	
		滝倉溪谷			祓川溪谷	
	勝浦町	立川溪谷			薬師谷溪谷	
	上勝町	殿川内溪谷			鬼北町	成川溪谷
	那賀町	高の瀬峡				節安溪谷
鷲敷ライン		馬路村	西川溪谷			
歩危峡			東川溪谷			
紅葉川溪谷			河野溪谷			
釜ヶ谷峡			西熊溪谷			
	笹溪谷					
香川	綾川町	柏原溪谷	香美市	別府峡		
	まんのう町	三霞洞溪谷		南国市	中の川溪谷	
		黒部溪谷		大豊町	霧石溪谷	
	小豆島町	寒霞溪			奥大田溪谷	
	土庄町	銚子溪		本山町	汗見川溪谷	
愛媛	四国中央市	富郷溪谷	高知	土佐町	瀬戸川溪谷	
		皇子溪谷		佐川町	長谷溪谷	
	新居浜市	別子溪谷		大川村	大北川溪谷	
		遠登志溪谷		いの町・大川村	奥吉野溪谷	
		西種子川★		いの町	中追溪谷	
	西条市	三碧峡			白猪谷溪谷	
		高瀑溪谷			一の谷溪谷	
		止呂峡			大森川溪谷	
		高瀑溪谷			津野町	不入溪谷
		道前溪谷		中土佐町	島ノ川溪谷	
	鞍瀬溪谷	仁淀川町		安居溪谷		
	今治市			鈍川溪谷	岩屋川溪谷	
	東温市	阿歌古溪谷		中津溪谷		
	砥部町	滑川溪谷		黒潮町	轟溪谷	
		仙波溪谷			宿毛市	出井溪谷
	久万高原町	面河溪			一ノ又溪谷	
		黒川溪谷		四万十町	松葉川溪谷	
	大洲市	用の谷溪谷			下津井溪谷	
		小藪溪谷		四万十市	黒尊溪谷	
	桂川溪谷					
西予市	三滝溪谷					

★日本の谷100選(「日本百名谷」白川書房)
(資料:各自治体HP等)

(4) 滝

四国内の滝は、以下に示すとおりである。

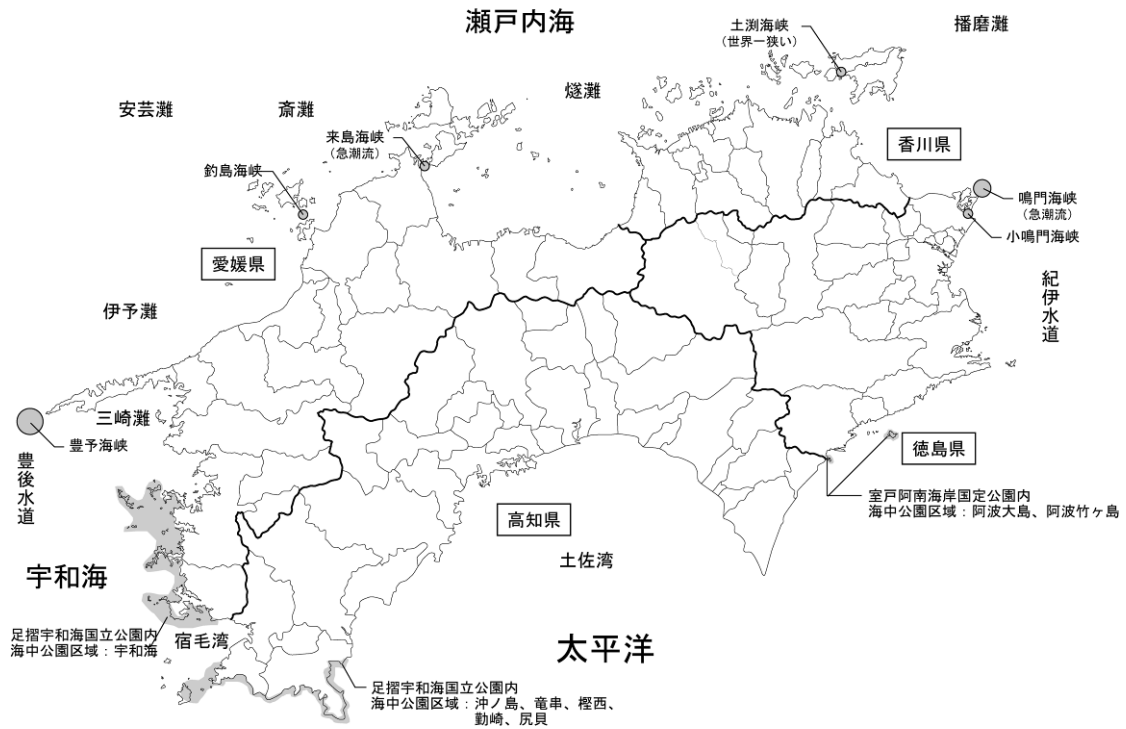
四国内の滝

県名	所在地	名称	県名	所在地	名称	
徳島	吉野川市	水神の滝	愛媛	四国中央市	水ヶ滝	
		母衣暮露滝			葉研の滝	
	美馬市	閑定の滝		新居浜市	魔戸の滝	
	つるぎ町	土釜			銚子の滝	
		鳴滝		今治市	霧合の滝	
		土々呂滝			歌仙の滝	
	三好市	龍頭の滝		東温市	唐岬の滝	
		金剛の滝			白猪の滝	
		八枚なべら			白糸の滝	
		琵琶の滝		大洲市	白滝(雄滝)(雌滝)	
	神山町	雨乞の滝(雄滝)(雌滝)		西予市	二見滝	
		うぐいす滝			樽滝	
		もみじ滝		久万高原町	櫃の底	
		観音滝			布引滝	
		姫の滝			御来光の滝★	
		神通滝			虎ヶ滝	
	上勝町	灌頂ヶ滝		内子町	夫婦滝(雄滝)(雌滝)	
		百間滝		鬼北町	金剛の滝	
	那賀町	ごはんの滝		松野町	天が滝	
		千本滝			雪輪の滝★	
		新居田の滝		高知	室戸市	唐谷の滝
		大釜の滝★			北川村	不動の滝(大たび)(赤たび)
		大轟の滝			香美市	轟の滝★
		雨乞の滝(海)★				大荒の滝
		中谷の滝				岩屋滝
	海陽町	にくぶちの滝		南国市	毘沙門の滝	
		轟の滝(轟九十九滝)★			毘沙門の滝	
二重滝		瀬戸の滝				
不動滝		大豊町	轟の滝			
横見滝			龍王の滝★			
丸淵滝	真名井の滝					
鳥返し滝	平家の滝					
香川	三木町	虹の滝(雄滝)(雌滝)	高知	高知市	樽の滝	
	高松市	塩江不動の滝		土佐町	アメガエリの滝	
	三豊市	鮎返りの滝		大川村	銚子滝	
	まんのう町	小橋滝			川口の滝	
		轟の滝		仁淀川町	見返りの滝	
	飛龍の滝					
	昇龍の滝					
	大滝					
	雨竜の滝					
	見残しの滝					
	越知町	大樽の滝★				
	津野町	長沢の滝				
	四万十町	龍王の滝				
	四万十市	白綾の滝				

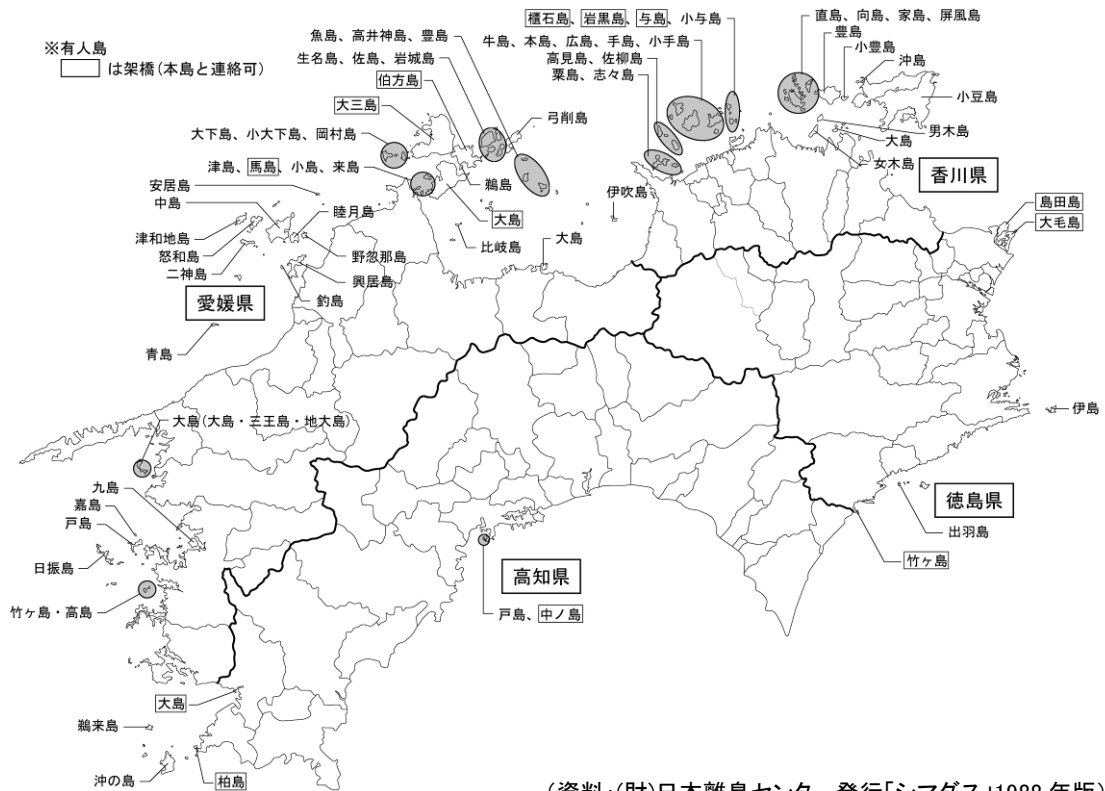
★日本の滝100選(環境・林野庁、1990)

(資料: 山と溪谷社「日本の滝②西日本767滝」)

(5) 海洋・海峡・離島等



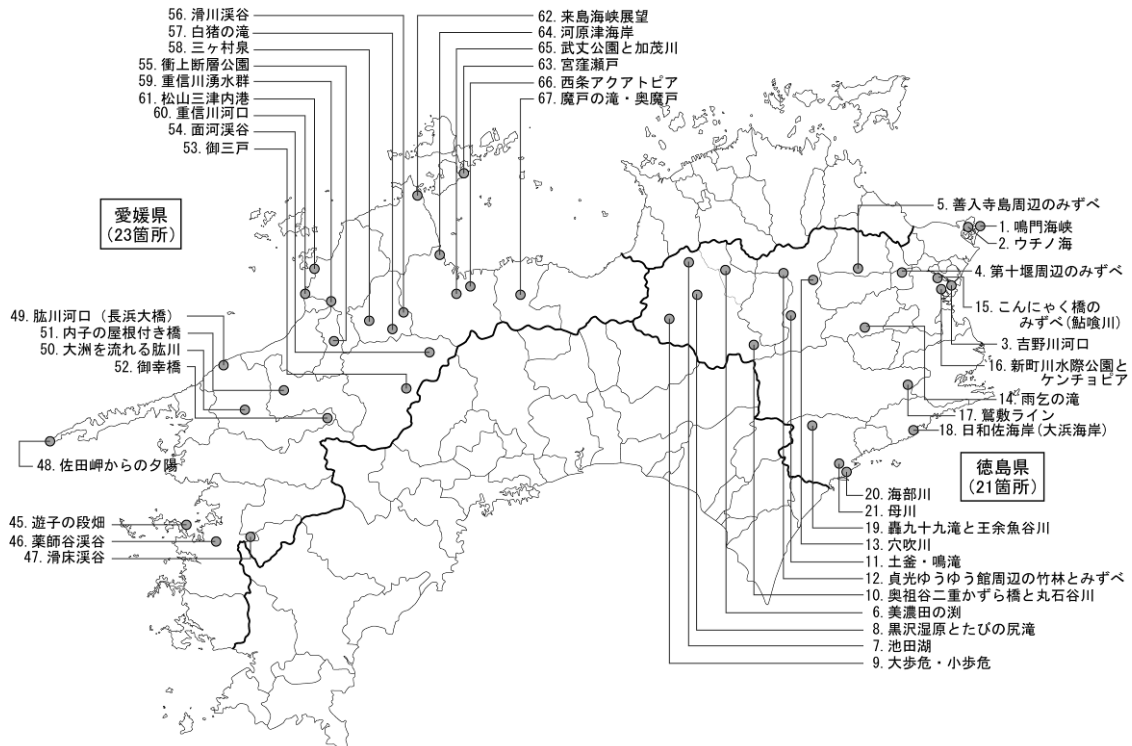
海洋・海峡・海中公園の位置図



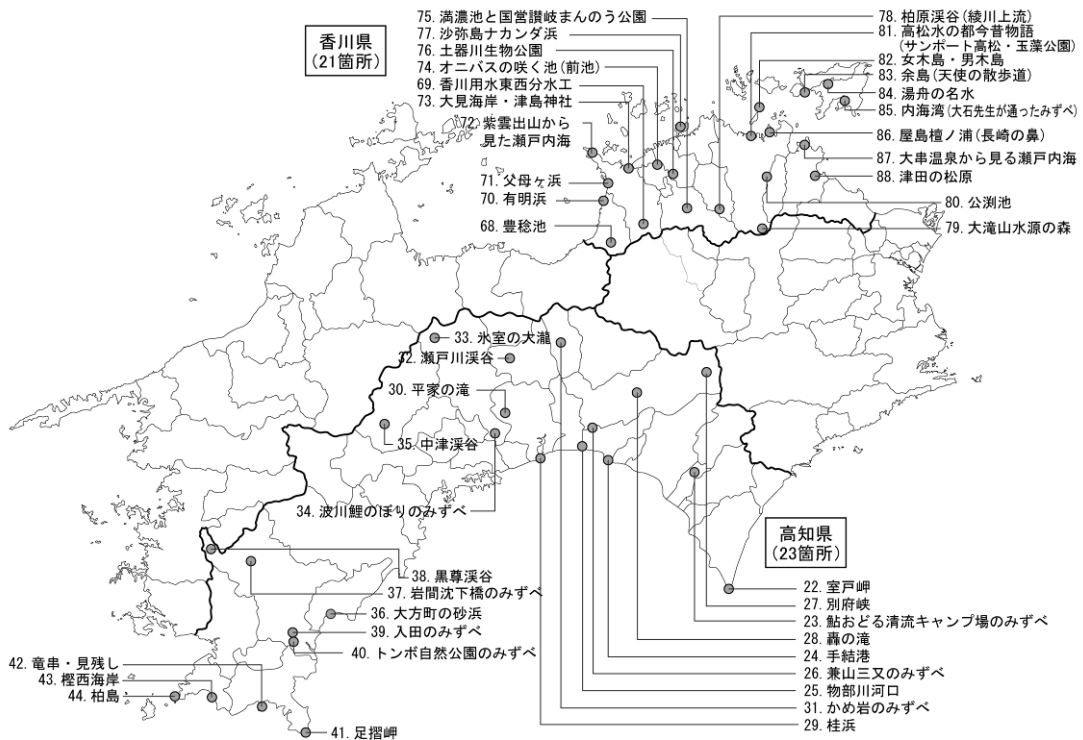
(資料:(財)日本離島センター発行「シマダス」1988年版)

離島の位置図

(6) 四国のみずべ八十八カ所



四国のみずべ八十八カ所【徳島県・愛媛県】



四国のみずべ八十八カ所【香川県・高知県】

(資料: 四国地方整備局選定(2003))

(7) 水に関連する 100 選等

四国内の水に関連する 100 選等

県名	所在地	名水100選 ★水質ベスト5河川	●滝100選 ○谷100選 ◎水源の森100選 △清流100選	◆渚100選 ◇白砂青松100選 ☆ダム湖100選	海水浴場100選
徳島	吉野川市	江川の湧水			
	美馬市	穴吹川★			
	つるぎ町	真光川★			
	三好市	剣山御神水	剣山水源の森◎ 祖谷川△		
	那賀町		大釜の滝● 雨乞の滝●		
	阿南市			北の脇海岸◆	
	海陽町		轟の滝(轟九十九滝)● 轟山水源の森◎ 海部川△	大里松原◇	大砂海水浴場【海の部特選】
美波町			大浜海岸◆	田井ノ浜海水浴場	
(広域)	那賀川★(調査:阿南市)				
香川	東かがわ市			白鳥神社の松原◇	
	さぬき市			津田の松原◆◇	
	小豆島町	湯船の水			
	高松市		大滝山水源の森◎		女木島海水浴場
	丸亀市				本島泊海水浴場【島の部特選】
	坂出市				沙弥島海水浴場
	綾川町		柏谷溪谷◎		
まんのう町			満濃池◆☆		
観音寺市			有明海岸◆ 観音寺松原◇		
愛媛	新居浜市				
	西条市	うちぬき	西種子川○		
	今治市		今治越智地方水源の森◎	桜井海岸◆ 志島ヶ原海岸◇	松原海水浴場
	松山市	杖の淵			
	久万高原町		御来光の滝● 面河水源の森◎		
	大洲市		脇川△		
	西予市	観音水		野村ダム(朝霧湖)☆	
宇和島市		滑床溪谷○ 滑床水源の森◎			
松野町		雪輪の滝●			
愛南町			須ノ川海岸◆		
高知	東洋町		野根川△(上流は海陽町)		
	室戸市			室戸岬◆	
	安田町		安田川△(上流は馬路村)		
	芸西村			琴ヶ浜◇	
	香美市		轟の滝●		
	香南市				ヤ・シィパーク海水浴場
	大豊町		龍王の滝●		
	高知市			桂浜公園◆ 種崎千松公園◇	
	本山町			早明浦ダム(さめうら湖)☆	
	いの町		吉野川源流の森◎ 枝川川△		
	越知町	安徳水	大樽の滝●		
津野町		四万十川源流の森◎			
四万十町			小室の浜◇	興津海水浴場	
四万十市	後川★				
黒潮町			入野海岸◆		
(広域)	四万十川 仁淀川★	仁淀川△ 四万十川△			

※日本の名水100選:環境庁選定(1985)

※日本の滝100選:環境省・林野庁選定(1990)

※日本の水源の森百選:林野庁選定(1995)

※日本の渚100選:「日本の渚・中央委員会」選定(1994)

※日本のダム湖百選:(財)ダム水源池環境整備センター選定(2005)

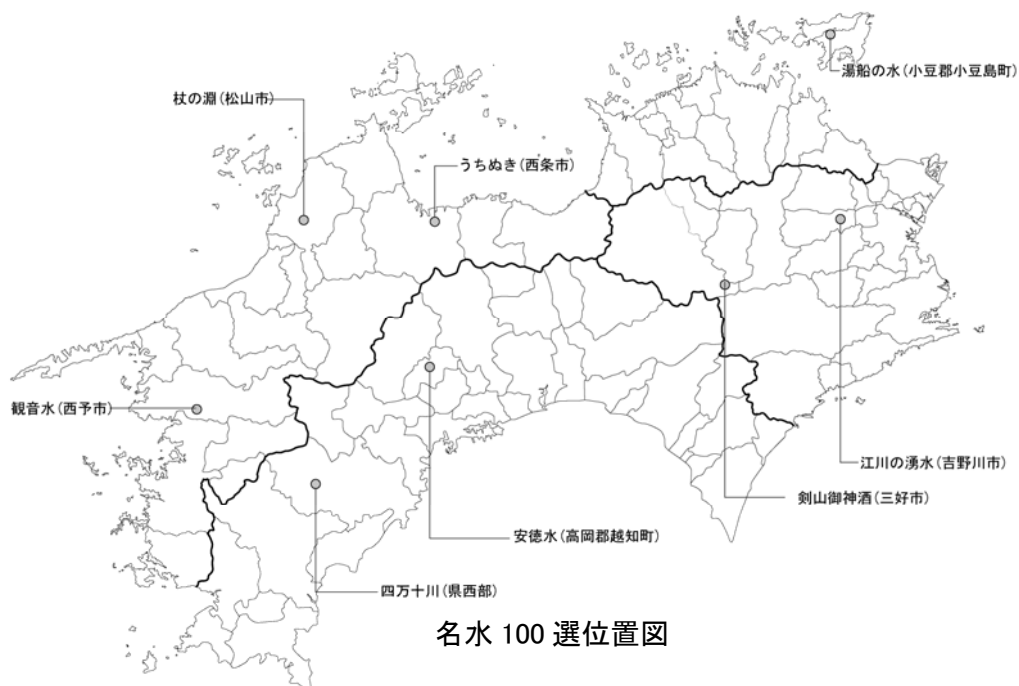
※水質河川ベスト5:四国一級河川水系調査:四国地方整備局(2004年度)

※日本の谷100選:「日本百名谷」白川書房

※日本清流100選:日本清流百選④四国・中国篇(フジtv)選定(2000)

※日本の白砂青松100選:(社)日本の松の緑を守る会選定(1987)

※日本の海水浴場100選:環境省選定(2006)



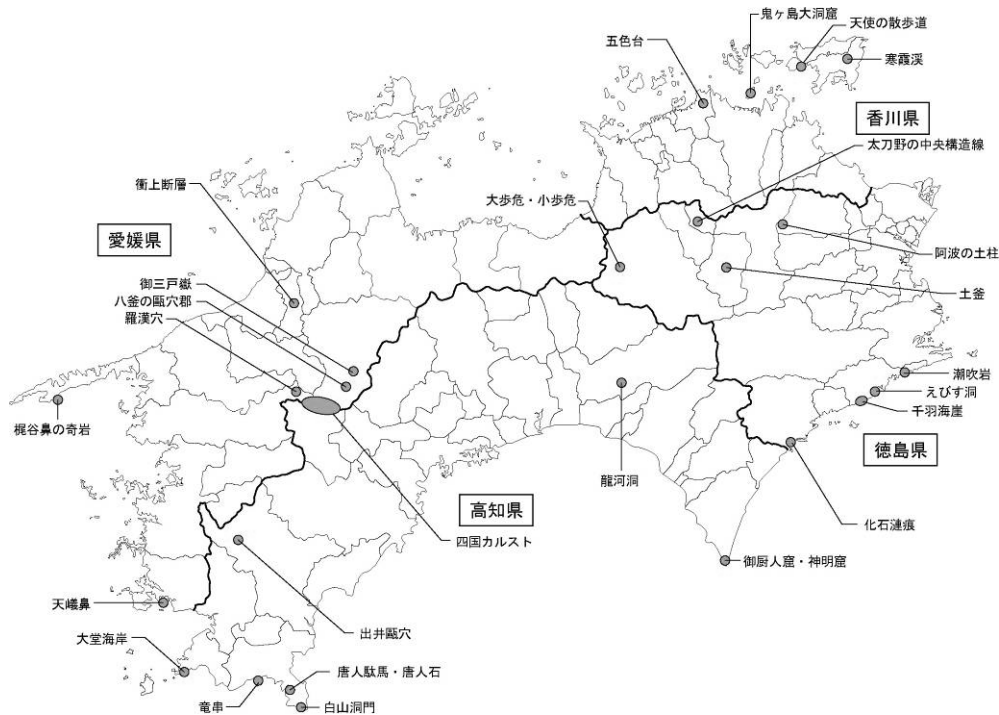
名水 100 選位置図

(8) 特殊な地形

四国内の特殊な地形

県	所在地	名称	備考
徳島	阿波市	阿波の土柱	風雨の浸食作用により約130万年前の地層がのぞく断崖
	つるぎ町	土釜	貞光川の水が岩を渦状に侵食し削り取られた釜のような形の滝壺
	三好市	太刀野の中央構造線	中央構造線の露頭
		大歩危・小歩危	吉野川の激流に結晶片岩が削られてできた渓谷
	美波町	えびす洞	波の浸食により岩山に直径30m程度の穴が開いた奇勝
		千羽海崖	約2kmに渡って直線的に続く高さ200m前後の海蝕崖
海陽町	潮吹岩	潮を吹き上げるといふ伝説の阿南海岸の岩	
	化石漣痕	水床湾の砂質泥板岩に、約3~4千万年以上前のさざ波の跡が残った化石	
香川	高松市・坂出市	五色台	標高400mから500mの溶岩台地
	高松市	鬼ヶ島大洞窟	女木島中央付近の鷲ヶ峰中腹にある洞窟
	土庄町	天使の散歩道	潮が引くと砂州が露出し弁天島と中余島の間にできる道
	小豆島町	寒霞渓	角礫凝灰岩等が地殻変動や侵食にされて形成された奇岩・崖壁(日本三大奇勝)
愛媛	砥部町	衝上断層	中央構造線上の古い地層が新しい地層の上に乗りに上げた逆断層の露出
	伊方町	梶谷鼻の奇岩	佐田岬半島の奇岩
	西予市	羅漢穴	鍾乳洞
	久万高原町	八釜の甌穴郡	トンネル釜、獅子釜、メガネ釜など名前が付けられた甌穴
		御三戸嶽	水中から突起した石灰岩が風化してできた奇岩
愛南町	天巖鼻	高さ70m以上もの断崖・岩礁	
高知	室戸市	御厨人窟・神明窟	洞窟＝弘法大師が難行を重ねたと伝わる神明窟・修行中の住居の御厨人窟
	香美市	龍河洞	鍾乳洞(日本三大鍾乳洞)
	土佐清水市	白山洞門	花崗岩の洞門のなかでは日本一の規模の海蝕洞門
		竜串	地層の走向が波と直交した砂岩層が海蝕・風蝕を受け形成された海岸の奇岩怪石等
		大堂海岸	大月半島先端部南側にあるリアス式海岸、高さ120~140mの断崖
	唐人駄馬・唐人石	縄文時代(6000~7000年前)の遺跡地にある巨石群、ストーンサークルの説あり	
宿毛市	出井甌穴	古第三期の砂岩・泥岩からなる川床に延長約200mに渡り連なる甌穴	
愛媛 高知	久万高原町・西予市 津野町・橋原町	四国カルスト	カーレン群・ドリネが多く、最も標高が高いカルスト地形(日本三大カルスト)

(資料:各観光関係HP、観光マップにより作成)



四国内の特殊な地形

(9) 温泉

四国旅事典(四国観光立県推進協議会)の四国観光モデルコースに掲載のある温泉地及び国民保養温泉地(環境省)の温泉は、下記に示すとおりである。

※下線は国民保養温泉地



温泉地位置図

温泉の利用状況

	管轄保健所数	市町村数	温泉地数	源泉総数 A+B	利用源泉数 A		未利用源泉数 B		温度別数				ゆう出量 L/分		宿泊施設数	収容定員	年度延泊利用人員	温泉利用の公衆浴場数	国民保養温泉地年延泊利用人員
					自噴	動力	自噴	動力	25度未満	25度以上42度未満	42度以上	水蒸気ガス	自噴	動力					
徳島	6	23	30	78	18	34	16	10	60	17	0	0	1,476	4,444	32	3,785	523,808	55	0
香川	5	17	35	185	2	99	2	82	170	13	2	0	289	11,358	62	10,612	817,260	72	63,163
愛媛	7	18	31	222	30	96	53	43	133	72	17	0	5,992	14,337	96	13,001	1,668,812	116	50,707
高知	6	25	37	96	7	51	17	21	78	16	2	0	162	3,031	49	4,989	501,370	52	0
全国計	511	1,492	3,162	27,866	5,149	13,975	2,966	5,776	3,841	6,857	13,294	1,162	831,640	1,929,660	15,024	1,413,088	136,613,954	7,431	14,725,041

(資料:環境省、平成17年度)

(10) 森林

【四国の森八十八箇所】

流域および以下の3つの視点による、流域ごとの取組みは以下のとおりである。

- ① 全国的に知名度の高い観光地、文化財、名所等と関わりの深いレクリエーションの森や保護林、巨樹・巨木など
- ② 森林資源の循環利用やバイオマスエネルギーの利用、木材利用の促進など地球規模の課題となっている地球温暖化防止等に係る各地の取組み
- ③ 「法人の森林」や「ふれあいの森」などの国民参加の森づくりや民有林と国有林を、一体として捉えた取組

四国内の森林の位置

流域※	区域面積 (千ha)	森林率 (%)	位置
吉野川	265	70	西部は吉野川上流の高知県から、東部は紀伊水道沿岸部までの徳島県北部に位置
那賀・海部川	150	86	北部は剣山、雲早山に連なる諸山から、西部是那賀川の源流部、東部、南部は沿岸部までの徳島県南部に位置
香川	188	47	讃岐山脈に沿って帯状に分布し、一部は沿岸部と讃岐平野に分布
今治松山	141	55	南部は重信川源流部、北部は瀬戸内海の越智、忽那両諸島までの愛媛県北部に位置
東予	116	73	東部は香川県と徳島県との県境、西部は東三方ヶ森までの愛媛県東部に位置
肱川	133	70	南部は肱川の源流部、北部は佐田岬半島までの愛媛県西部に位置
中予山岳	72	90	北部は面河川の源流部、南部は天狗高原までの愛媛県中央部に位置
南予	105	77	東部及び南部は高研山、大黒山、篠山等の諸山で高知県に接し、西部は、宇和海沿岸部までの愛媛県南端に位置
嶺北仁淀	195	85	西部は吉野川の源流部及び仁淀川上流部、東部は南小川上流部の徳島県境までの高知県北部に位置
四万十川	297	85	北部は四万十川の源流部、南部は足摺岬までの高知県西部に位置
高知	105	73	東部は物部川源流部、西部は鏡川源流部までの高知県中央部に位置
安芸	113	89	北部は奈半利川の源流部、南部は室戸岬までの高知県東部に位置
全域	1,880	74	

(資料：四国森林管理局作成(2005)：資料HP)

※流域：森林整備・林業生産等を推進する上での合理的な地域範囲として、森林の諸機能が確保されるべき地域

四国の森八十八カ所一覧

流域	88カ所		
吉野川	1	剣山自然休養林	徳島県三好市
	2	ニッセイ三好(みよし)の森	
	3	ラピス大歩危	
	4	人と地球に優しい木「Jパネル」	
	5	「大学の森」の整備	徳島県佐那河内村
	6	大川原夢風車	
	7	チップボイラーによる『ゼロ・ウエイト宣言』	
那賀・海部川	8	ふれあい高城の森	徳島県那賀町
	9	高城山風致探勝林	
	10	鎗戸林木遺伝資源保存林	
香川	11	遊々の森ドキドキわくわくコース	香川県高松市
	12	石清尾ふれあいの森	
	13	ドングリランドビジターセンター	
	14	ニッセイ三木(みき)の森	香川県三木町
	15	大屋敷のケヤキ	香川県高松市
	16	四国リコー香川ふれあいの森	香川県綾川町
	17	ドコモ柏原のふれあいの森	香川県まんのう町
	18	滝山水土保全長期育成モデル林	
	19	おじよも ふれあいランド	香川県丸亀市
今治松山	20	県民参加の森／木製治山ダム	愛媛県伊予市
	21	愛媛県武道館	愛媛県松山市
東予	22	四国電力(株)西条発電所	愛媛県西条市

2お遍路及びモデル地域の現状調査

流域	88カ所		
肱川	23	瀬戸の風車	愛媛県伊方町
	24	大洲城	愛媛県大洲市
	25	ニッセイ小田深山(おだみやま)の森	愛媛県内子町
	26	小田深山林木遺伝資源保存林 小屋山林木遺伝資源保存林	
中予山岳	27	猪伏の大トチ	愛媛県久万高原町
	28	石鎚山系森林生態系保護地域	
	29	遅越山水土保全複層モデル林	
南予	30	滑床山林木遺伝資源保存林	愛媛県宇和島市
	31	滑床ふれあいあいの森	
	32	若山水土保全複層モデル林	
	33	木製治山ダム	
嶺北仁淀	34	白髪山林木遺伝資源保存林	高知県本山町
	35	土佐のてっぺん郷土の森	高知県大川村
	36	大座礼山のブナの巨木	高知県の町
	37	木の香温泉	
	38	ふれあい2000年の森	
	39	社団法人高知林業土木協会の森林	
	40	瓶ヶ森自然休養林	
	41	白猪谷風景林	
	42	京組山水土保全長期育成モデル林	高知県仁淀川町
	43	奥南川山水土保全複層モデル林	高知県の町
	44	安居渓谷風景林	高知県仁淀川町
	45	仁淀川流域の森林整備	高知県の町
	46	春野町里山再生プロジェクト(竹資源有効活用)	高知県春野町外
	47	面河・四国カルスト自然休養林	高知県仁淀川町 愛媛県久万高原町
四万十川	48	四万十源流の大モミ	高知県津野町
	49	船戸地区施業モデル団地	
	50	四万十源流郷土の森／西の千本山 船戸山水土保全複層モデル林	
	51	小筋畝山林木遺伝資源保存林	
	52	天狗高原自然休養林	高知県梶原町
	53	四国カルストの風車	
	54	芹川地区森林施業協定	
	55	雲の上のまち ゆずはら	高知県梶原町
	56	鷹取山植物群落保護林／ゆずはら郷土の森	高知県四万十町
	57	ニッセイ窪川(くぼかわ)の森	
	58	サンショウウオの森	
	59	古屋山林木遺伝資源保存林 梶ヶ谷山林木遺伝資源保存林	
	60	大正町森林組合集成材工場	
	61	大正町高密度作業路網	
	62	市ノ又山ふれあいの森(四万十橋塾)	高知県四万十町
	63	四万十の檜仙人／西土佐郷土の森 大尾山水土保全複層モデル林	
	64	黒尊山ふれあいの森／しまんと山の学校 四万十くろそんプロジェクト	
	65	弦場山林木遺伝資源保存林	高知県大月町
	66	佐田山林木遺伝資源保存林	高知県土佐清水市
67	足摺大堂自然休養林	高知県黒潮町	
68	入野浜風景林	高知県中土佐町	
69	ふるさと灘山	高知県高知市	
高知	70	全国「県の木」展示林／エ石山自然休養林	高知県香美市
	71	ニッセイ土佐山田(とさやまだ)の森	
	72	五百蔵地区における民有林の共同施業モデル団地	
	73	西熊山植物群落保護林	
	74	さおりガ原の巨人たち(イヌザクラ)	
	75	さおりガ原の巨人たち(トチノキ)	
	76	治山の森／野生動物・観察コース	
	77	みやびの丘	
	78	別府・物部川源流ふれあいの森 運輸労連四国地連「出会いの森」	
	79	別府渓谷風景林	
	80	石立山植物群落保護林	
安芸	81	千本山橋の大杉	高知県馬路村
	82	ヤナセスギの里ふれあいの森 横荒山林木遺伝資源保存林	
	83	魚梁瀬林木遺伝資源保存林 千本山林木遺伝資源保存林 千本山植物群落保護林／宝蔵山親水広場	
	84	ニッセイ安芸(あぎ)の森	
	85	北川村大谷地区施業モデル団地	高知県北川村
	86	島・久江の上・平鍋地区施業モデル団地	高知県奈半利町
	87	遊YOUの森	高知県安田町
	88	四国八十八ヶ所27番札所神峯寺	高知県安田町

(資料:四国森林管理局作成(2005):資料HP)

(11) 夕日・夜景等ビュースポット

四国の夕日・夜景

県名	ビュースポット例		対象風景		備考	
			夕日	夜景		
徳島	鳴門市	妙見山(公園) 鳴門公園展望台・エスカヒル鳴門		☆		
	徳島市	眉山(公園)		★	夜景100選 自然夜景遺産	
		吉野川河口		○		
		日峯大神子広域公園			☆	自然夜景遺産
	小松島市	日峯神社			☆	
	上板町	徳島自動車道上板SA(徳島行き車線)			☆	
	三好市	道の駅「三野」(吉野川と夕日)		○		
	佐那河内村	大川原高原ヒルトップハウス			☆	
	小松島市	日峯大神子広域公園・日峯神社				
	阿南市	津峯公園(津峯山)・津峯スカイライン			☆	
香川	さぬき市	大串半島		○		
	高松市	サンポート高松		○	☆	
		屋島山上		●	★	夕陽100選/自然夜景遺産
		峰山公園		○	☆	
		女木島鷺ヶ峰山頂		●		夕陽100選
	小豆島町	三都半島		●		夕陽100選
		小瀬海岸～千軒		○		
	土庄町	夕陽ヶ丘～屋形崎		●		夕陽100選
	坂出市	五色台		○	☆	
		沙弥島ナカダ浜		○		
		瀬戸大橋記念公園		○	☆	ライトアップ夜景遺産
		城山園地			☆	
	宇多津町	ゴールドタワー		○	☆	
		天使のすむ丘 サン・アンジェリーナ展望台		○	★	夜景100選 自然夜景遺産
	丸亀市	青ノ山頂上広場			☆	
	観音寺市	琴弾公園有明浜・琴弾山頂		●		夕陽100選
	三豊市	紫雲出山山頂・鴨ノ越弁天の浜		●		夕陽100選
		仁尾海岸緑地・父母ヶ浜海岸		●		夕陽100選
		翠波高原			☆	
愛媛	四国中央市	具定展望台		★	夜景100選	
	今治市	大島・亀老山展望公園		○	☆	
		大三島)鷺ヶ頭山展望台・自然研究路 伯方島)開山公園、岡村島)ナガタニ展望台 高縄半島)海山城展望公園他諸公園・海岸来島海峡大橋・糸山公園周辺、近見山		○		
		西浦海岸(波方)		○		ダルマ夕日
		58番札所仙遊寺			☆	
	上島町	弓削島、岩城島、魚島の諸展望台		○		
	東温市	塩ヶ森ふるさと公園			☆	
	松山市	松山城山頂広場		○	☆	
		松山総合公園		○	★	夜景100選
		風早海岸(大浦)		○		ダルマ夕日
	伊予市	三坂峠・瀬戸風峠			☆	
		ふたみシーサイド公園・恋人岬・上灘漁港		●		夕陽100選
		夕焼けこやけライン		○		
		伊予灘SA		○	☆	
	大洲市	谷上山第二展望台			☆	
	大洲市	夕焼けこやけライン・肱川あらし展望公園・沖浦海岸		○		
	伊方町	佐田岬灯台・せと風の丘パーク・佐田岬メロディライン など		○		
	西予市	あけはましーサイド・サンパーク		○		
	宇和島市	西遊魚センター、愛宕公園		○		
	愛南町	三ツ畑田島、高茂岬		○		
高知	室戸市ほか	安芸～室戸岬の海岸(キラメッセ室戸・室戸岬漁港その他)		○	ダルマ夕日	
	高知市	五台山公園			★	夜景100選 自然夜景遺産
		龍河洞スカイライン			☆	
	土佐清水市	足摺岬(トオルマの夕日)		○		春分・秋分の日頃のみ
	大月町	西海岸		○		
	宿毛市	咸陽島公園・サニーサイドパークすくも		●		夕陽100選・ダルマ夕日
国民宿舎椰子・片島フェリー岸壁			○		ダルマ夕日	

※日本の夕陽100選:日本の夕陽百選選考委員会選定(1999～)

※日本の夜景100選:新日本三大夜景・夜景100選事務局(2004)

※日本夜景遺産:日本夜景遺産事務局選定(2004)(自然夜景遺産・ライトアップ夜景遺産)

(資料:各自治体・観光協会HP等)

四国の朝日・初日の出

県名	ビュースポット例		備考
徳島	徳島市	眉山(公園) マリンピア沖洲	ダルマ朝日
	吉野川市	向麻山公園山頂広場	
	美波町	大浜海岸	
	阿南市	津峯神社	
	牟岐町	南阿波サンライン	
香川	東かがわ市	大坂峠展望台	
	さぬき市	雨滝山・ふるさと海岸～津田の松原・三上公園・大串自然公園	
	三木町	高仙山山頂公園・白山山頂	
	高松市	屋島山上談古嶺・五色台黒峰展望台	
	土庄町	高見山展望台・銀波浦周辺	
	小豆島町	美しの原高原四方指展望台・太陽の丘・大角鼻灯台・地蔵崎灯台	
	坂出市・丸亀市	飯野山	
	丸亀市	丸亀城本丸広場	
	善通寺市	大麻山山頂	
三豊市	たからだの里塔重山公園・紫雲出山山頂・朝日山森林公園		
愛媛	四国中央市	翠波高原	
	新居浜市	滝の宮公園	
	西条市	石鎚山	
	今治市	近見山・糸山公園・来島海峡展望館・鷺ヶ頭山・カレイ山展望公園・亀老山展望台	
	松山市	松山城山頂広場	
	伊予市	谷上山第二展望台	
高知	東洋町	生見海岸	
	室戸市	室戸岬東側海岸(月見が浜など)	ダルマ朝日
	安田町	神峯山海と空の展望公園	
	高知市	桂浜	朝日100選
	須崎市・中土佐町・ 四万十町	安和～久礼の海岸道路、矢井賀～志和の海岸道路	
	中土佐町	久礼湾	ダルマ朝日
	四万十町	興津峠	
四万十市	土佐西南大規模公園		
土佐清水市	足摺岬		

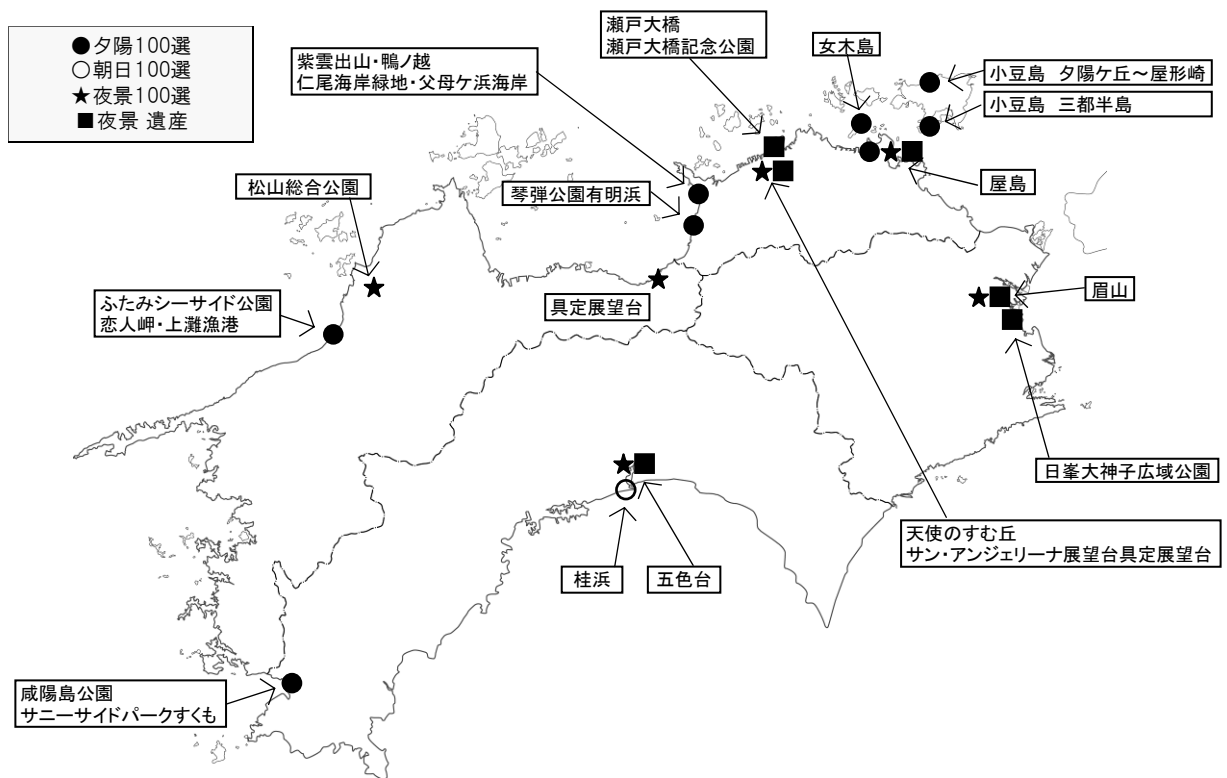
※日本の朝日100選:日本の夕陽百選選考委員会選定(2000～)

(資料:各自治体・観光協会HP「初日の出スポット」等)

四国の天体観測施設・プラネタリウム

県名	所在地	名称	天体観測	プラネタリウム	備考
徳島	板野町	あすたむらんど徳島		○	
	佐那河内村	大川原高原ヒルトップハウス	○		
	阿南市	阿南市科学センター	○		
香川	高松市	五色台少年自然センター	○		
	高松市	さぬきこどもの国		○	
愛媛	新居浜市	愛媛県総合科学博物館		○	
	松山市	松山市総合コミュニティセンター・コスモシアター		○	
	久万高原町	久万高原天体観測館	○	○	
高知	芸西村	芸西天文学習館	○		
	大豊町	梶ヶ森天文台	○		
	四万十市	西土佐天体観測所	○		

(資料:天文・宇宙・航空 広報連絡会HP)



主要な夕日・夜景等ビュースポット位置図

