








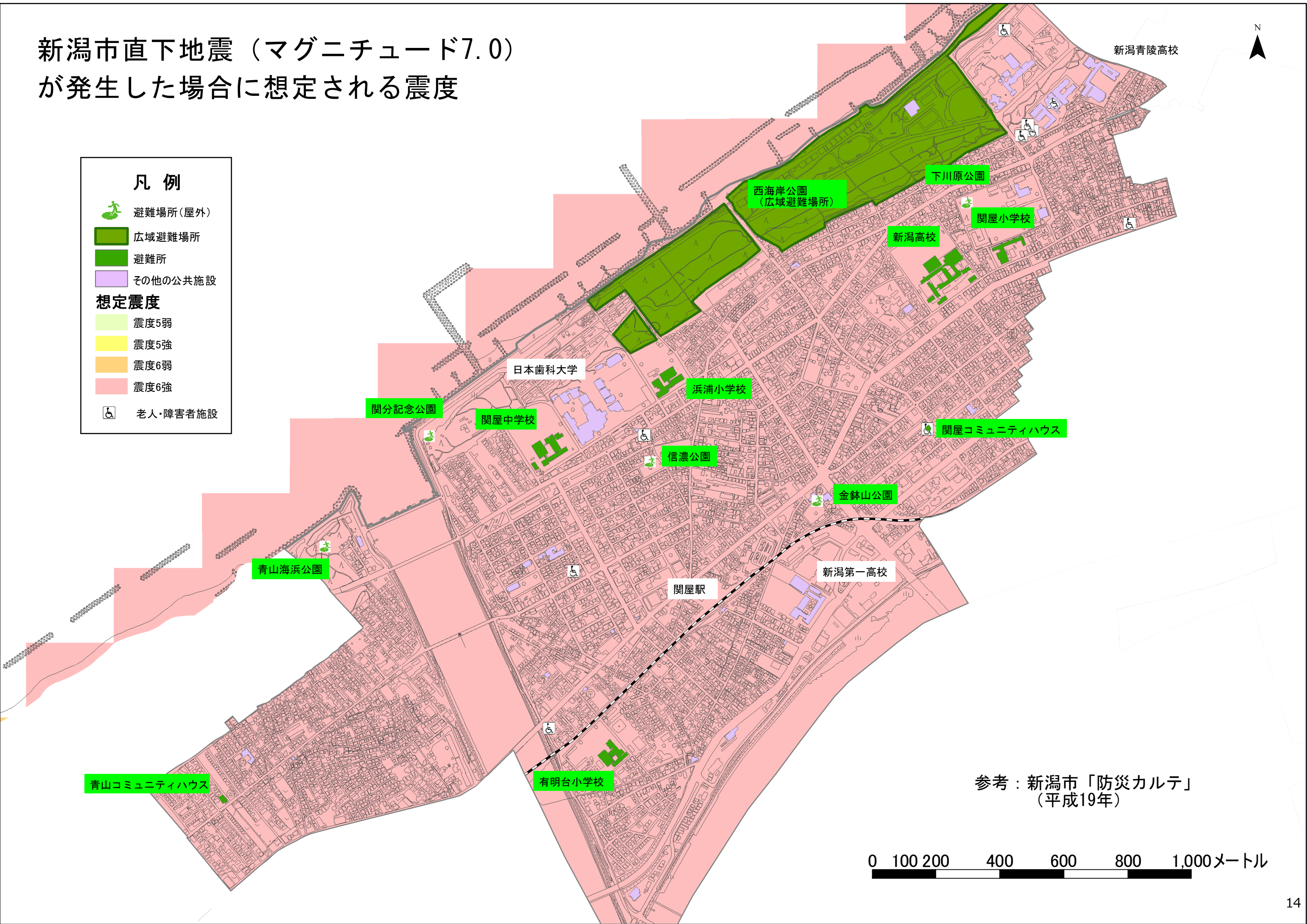


新潟市直下地震（マグニチュード7.0） が発生した場合に想定される震度

凡例

-  避難場所(屋外)
 -  広域避難場所
 -  避難所
 -  その他の公共施設
- 想定震度**
-  震度5弱
 -  震度5強
 -  震度6弱
 -  震度6強
-  老人・障害者施設



参考：新潟市「防災カルテ」
(平成19年)

0 100 200 400 600 800 1,000メートル