

1 地方拠点都市地域の概況

1-1 地方拠点都市地域の概要

(1) 地方拠点都市地域の名称

弘前地方拠点都市地域

(2) 中心都市名

弘前市








(3) 地方拠点都市地域の構成

本地域は、弘前市を中心都市として黒石市、五所川原市、西津軽郡の森田村及び柏村、中津軽郡の岩木町、相馬村及び西目屋村、南津軽郡の藤崎町、大鰐町、尾上町、浪岡町、平賀町、常盤村、田舎館村及び碓ヶ関村、並びに北津軽郡の板柳町及び鶴田町の3市8町7村（18市町村）から構成される地域である。

市町村名	人口(人) (平成2年)	人口増減率(%) (昭和60年～平成2年)	面積(kd)
弘前市	174,704	△0.8	273.80
黒石市	39,213	△3.2	216.95
五所川原市	47,966	△3.2	166.91
森田村	4,959	△4.2	24.05
柏村	4,858	△2.1	14.23
岩木町	12,558	△1.7	146.31
相馬村	3,955	△4.3	103.54
西目屋村	2,225	△10.1	246.58
藤崎町	10,527	△4.2	22.02
大鰐町	14,751	△3.7	163.40
尾上町	10,185	△3.0	18.88
浪岡町	20,974	△4.7	132.13
平賀町	23,672	△1.2	221.61
常盤村	6,612	△0.3	15.19
田舎館村	9,370	△3.6	22.31
碓ヶ関村	4,091	△8.6	105.33
板柳町	17,766	△4.0	41.87
鶴田町	16,306	△1.9	46.40
18市町村 (3市8町7村)	424,692	△2.2	1,981.51

(資料：昭和60年及び平成2年国勢調査)

(4) 位置図

凡	例
	弘前地方拠点都市地域
	主要都市
	J R 線
	高規格幹線道路
	国道
	空港
	港湾

