

# 1. 名 称

栃木県南部地方拠点都市地域

# 2. 位置と構成

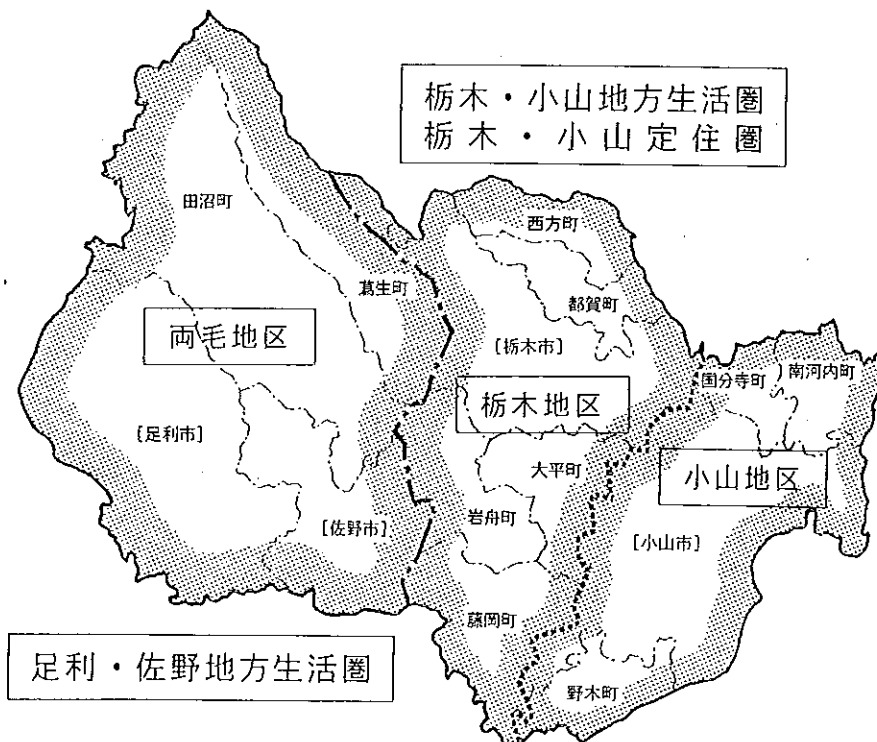
本地域は、栃木県の南部に位置し、東京から約60～100kmの距離にある。西は群馬県東毛地域、北は宇都宮地区・鹿沼地区、南及び東は茨城県西南地方及び筑西地域に隣接している。

地域の構成は、中心都市である足利市、栃木市、佐野市、小山市を核に、南河内町、西方町、国分寺町、野木町、大平町、藤岡町、岩舟町、都賀町、田沼町、葛生町の4市10町からなる。

そして、これらが「両毛地区広域市町村圏」「栃木地区広域市町村圏」「小山地区広域市町村圏」を構成するとともに、両毛地区広域市町村圏と同じ範囲で「足利・佐野地方生活圏」を、また、栃木地区、小山地区両広域市町村圏が一体となって「栃木・小山定住圏」及び「栃木・小山地方生活圏」を、それぞれ構成している。

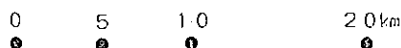


栃木県南部地方  
拠点都市地域

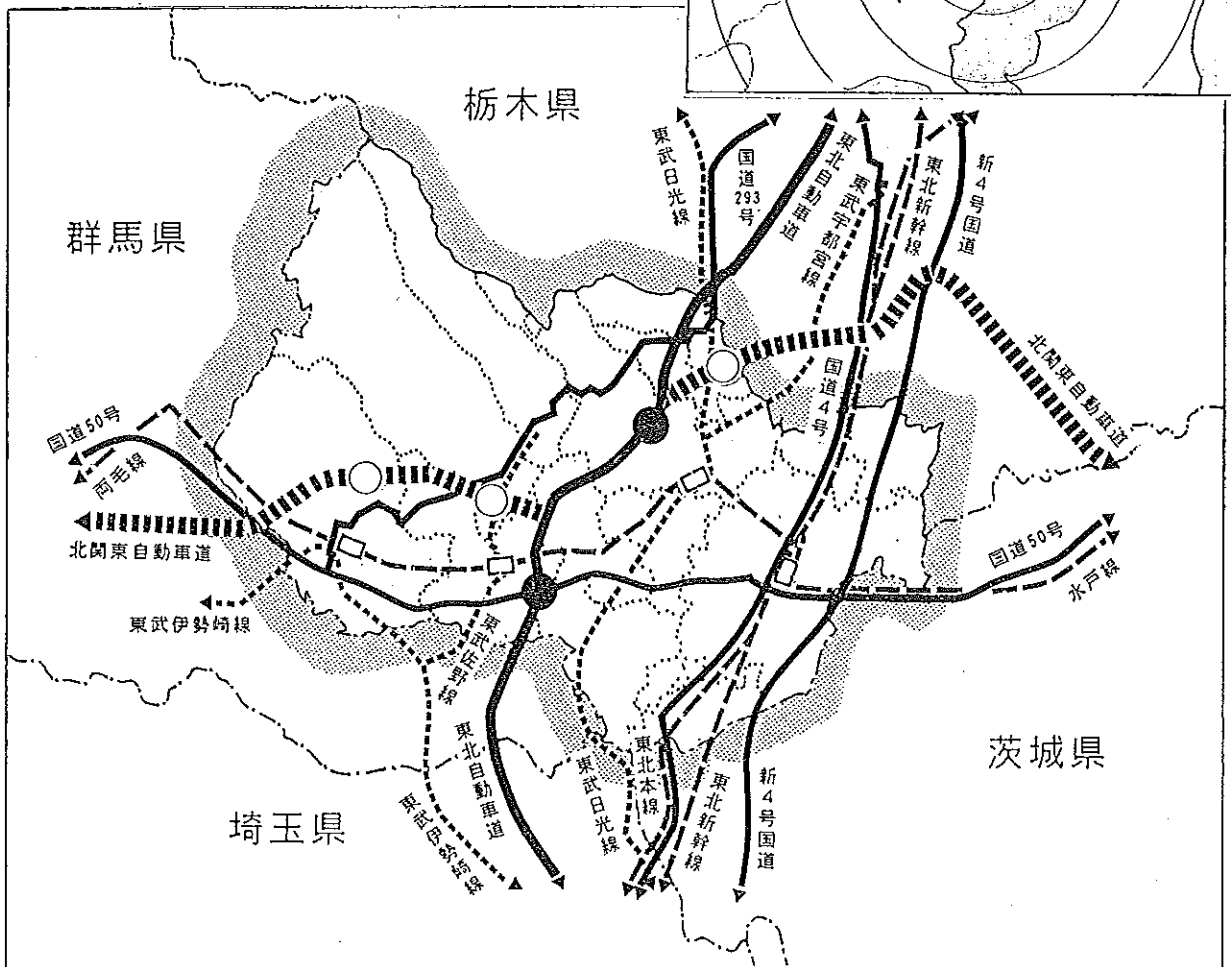
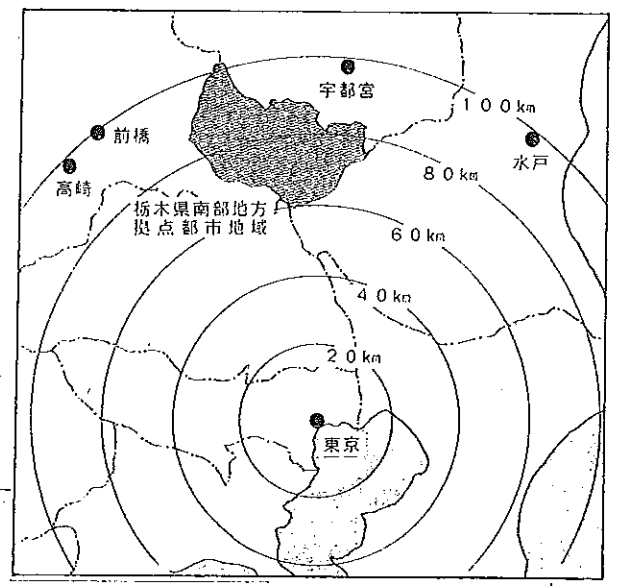
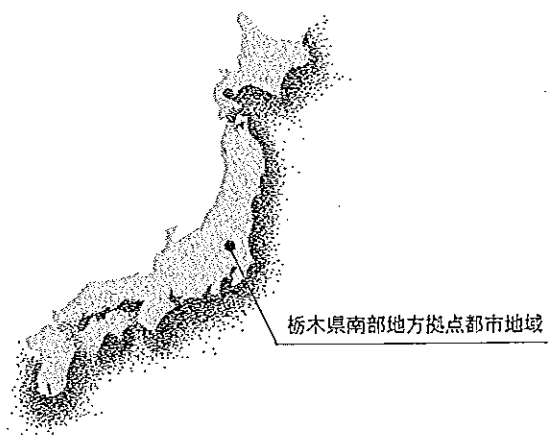


足利・佐野地方生活圏

栃木・小山地方生活圏  
栃木・小山定住圏



凡 例	
———	市町村界
⊙	広域市町村圏区域
-----	地方生活圏・定住圏界
[市 名]	中心都市



凡 例		
	J	線
	私	鉄
	国	道
	北関東自動車道	(計画)
	県	界