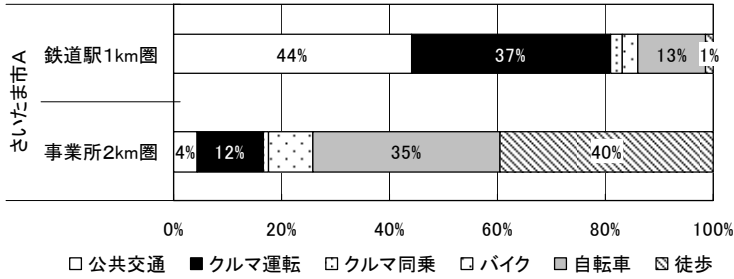


参考資料 1. 通勤者の居住地分布

① さいたま市 A(自動車通勤者)

鉄道駅1km圏及び事業所2km圏居住者の通勤交通手段の割合



自動車通勤者の居住地区分

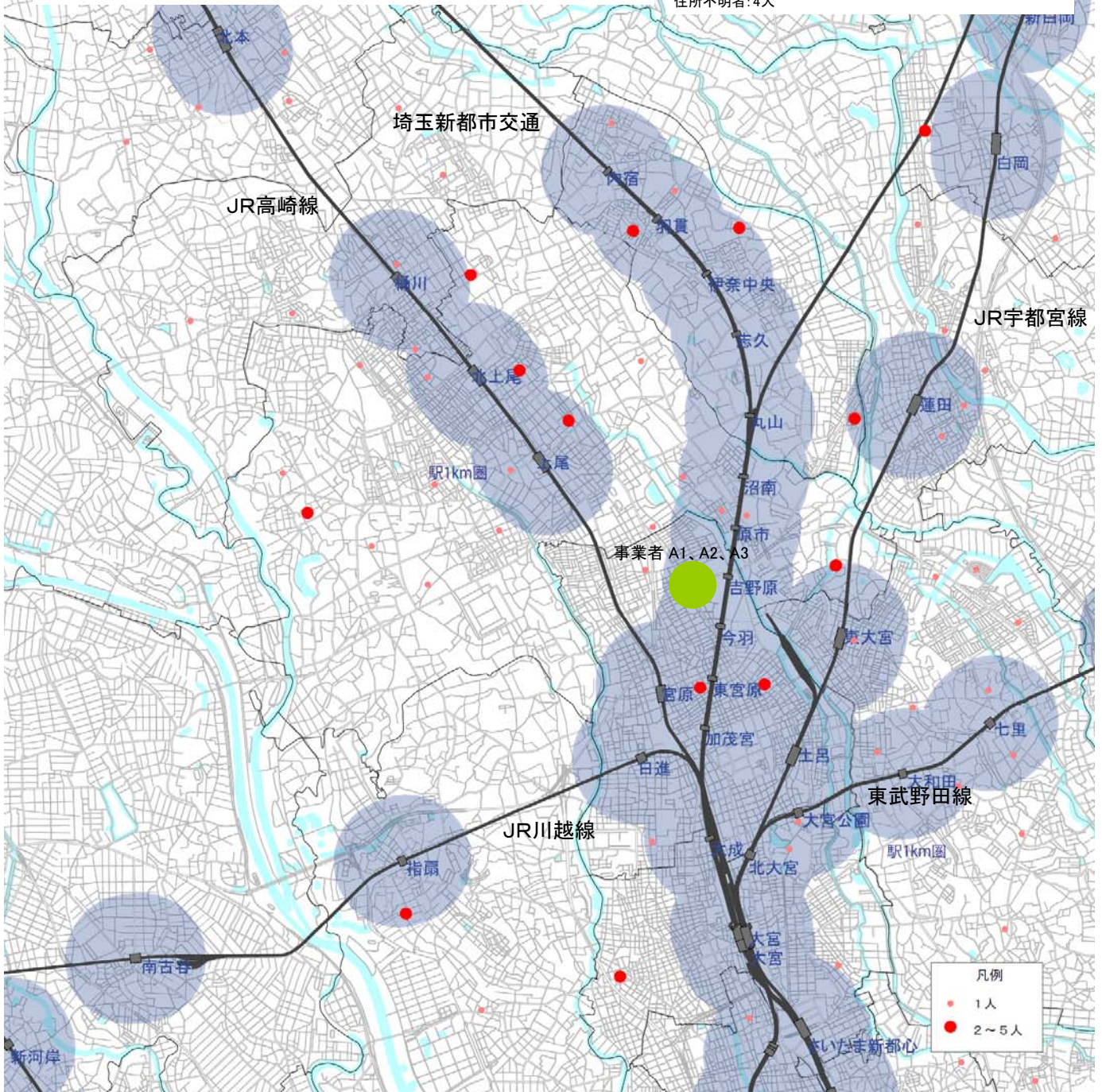
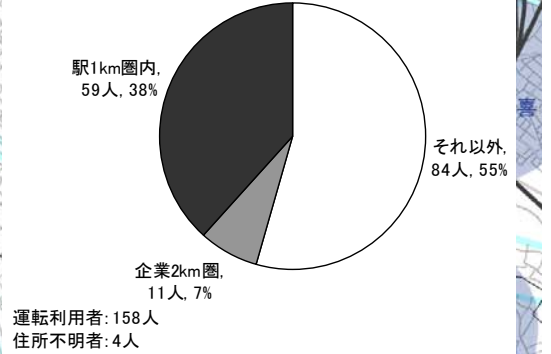


図 さいたま市 A 地区の自動車通勤者の居住地

① さいたま市 A(公共交通通勤者)

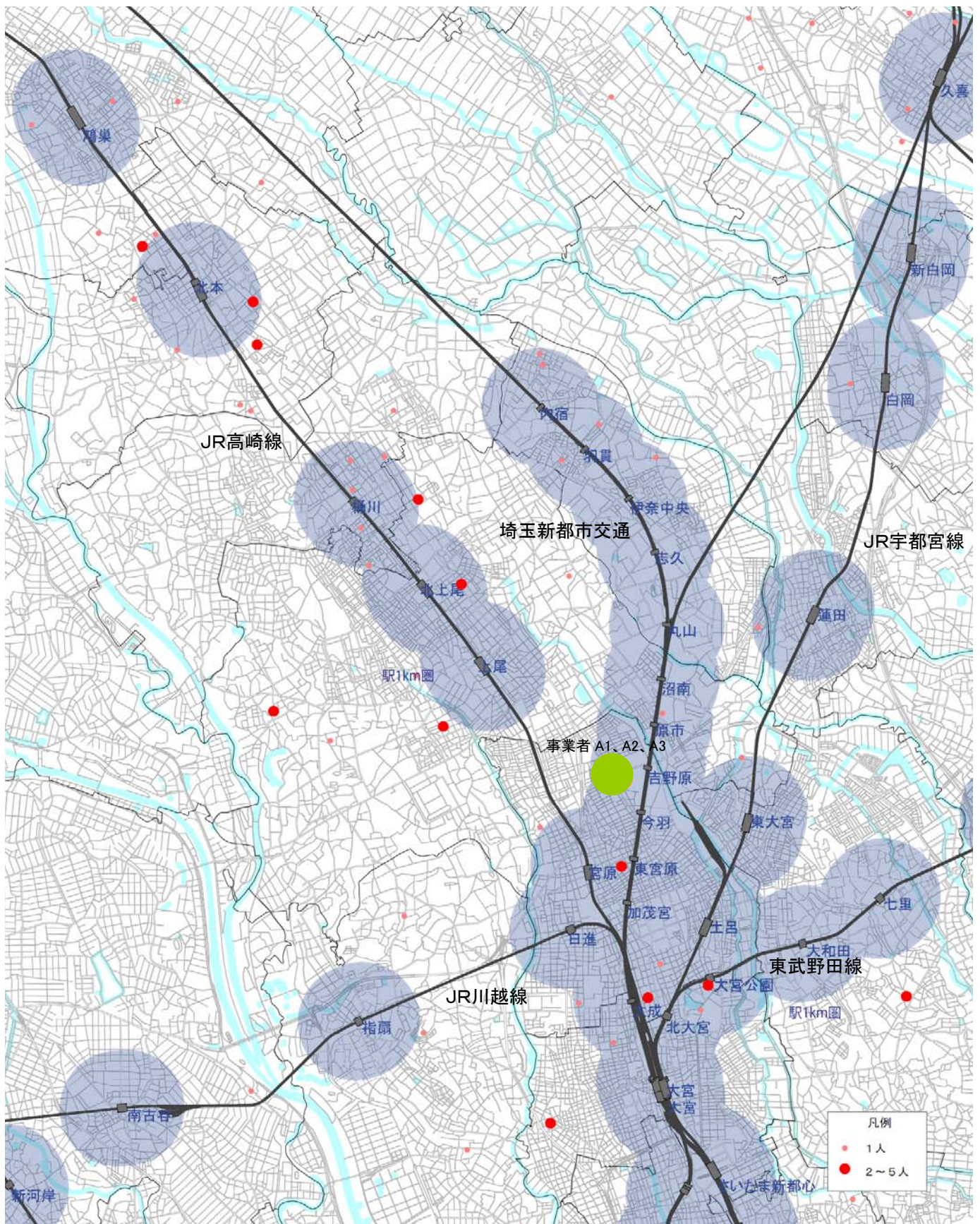


図 さいたま市 A 地区の公共交通通勤者の居住地

① さいたま市 A(徒歩・自転車通勤者)

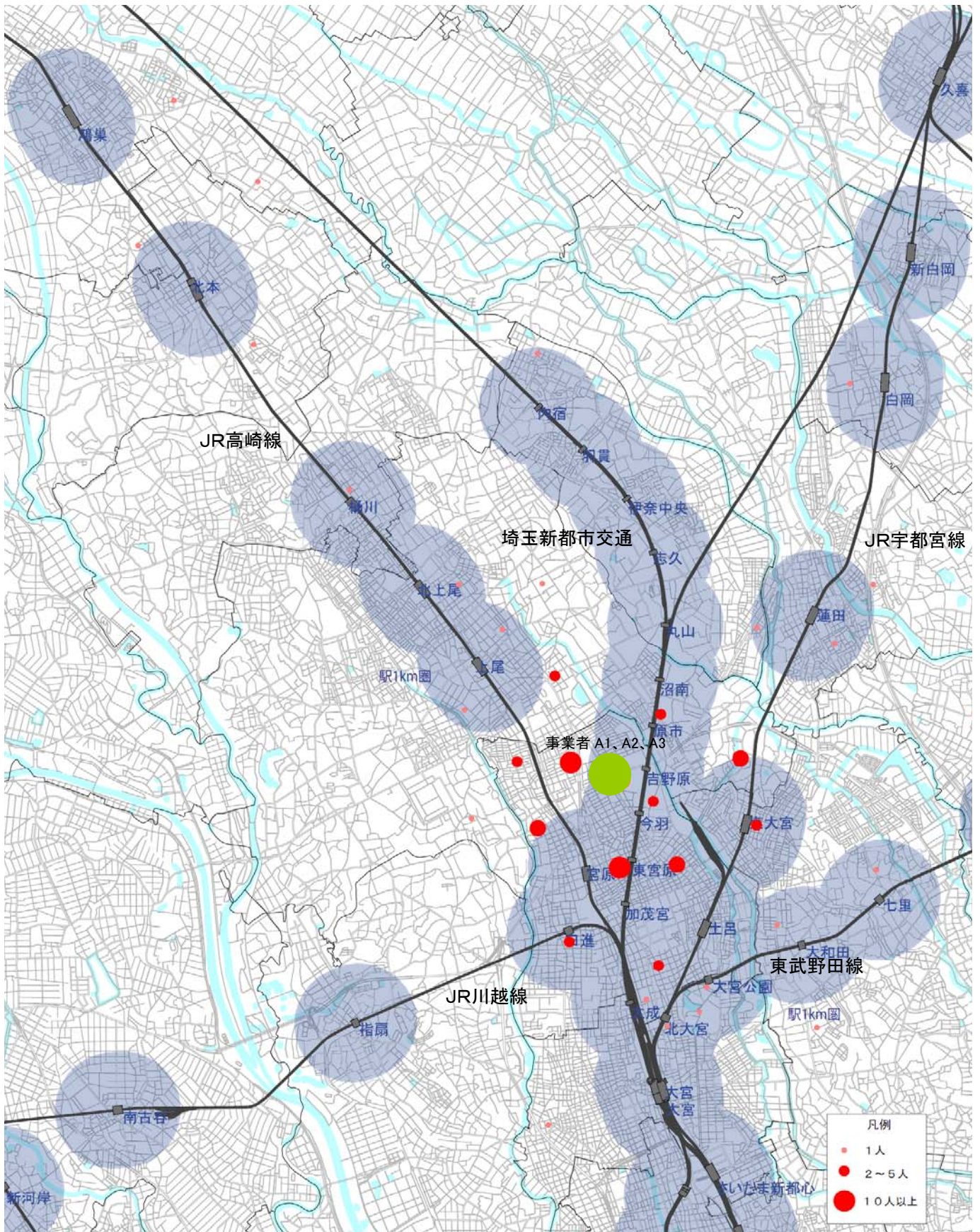
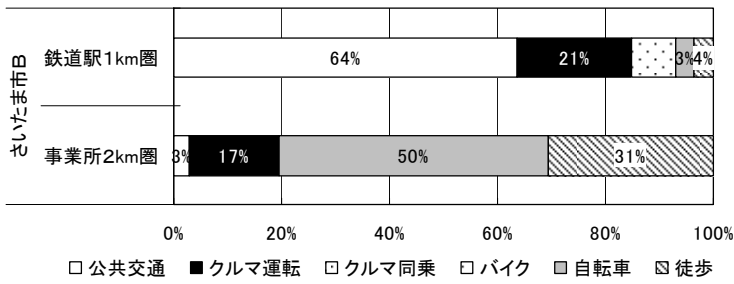


図 さいたま市 A 地区の徒歩・自転車通勤者の居住地

② さいたま市 B(自動車通勤者)

鉄道駅1km圏及び事業所2km圏居住者の通勤交通手段の割合



自動車通勤者の居住地区分

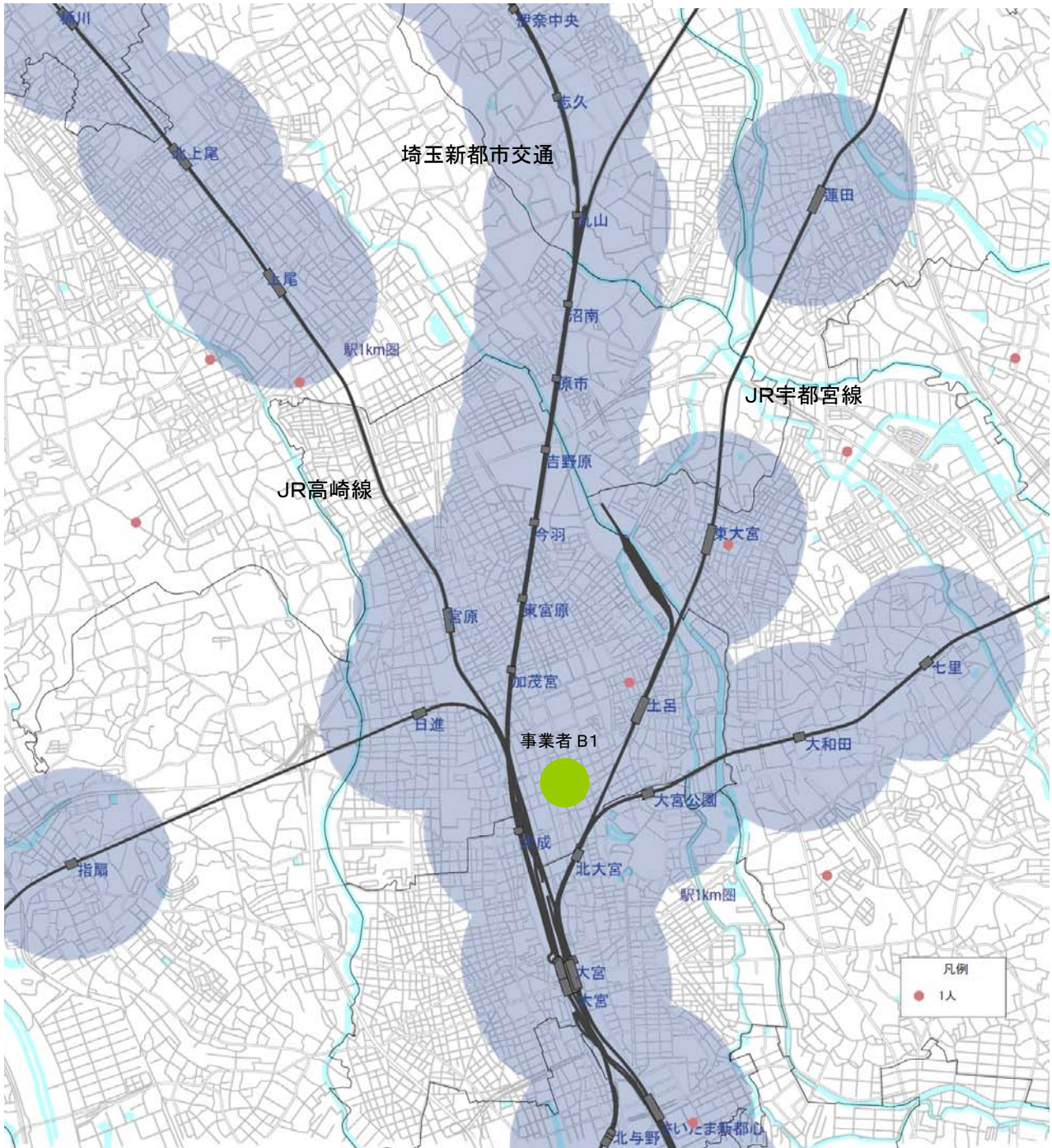
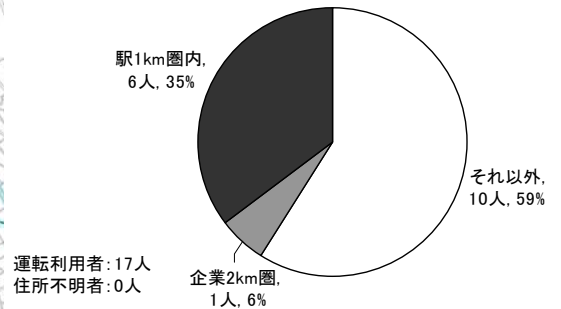


図 さいたま市 B 地区の自動車通勤者の居住地

② さいたま市 B(公共交通通勤者)

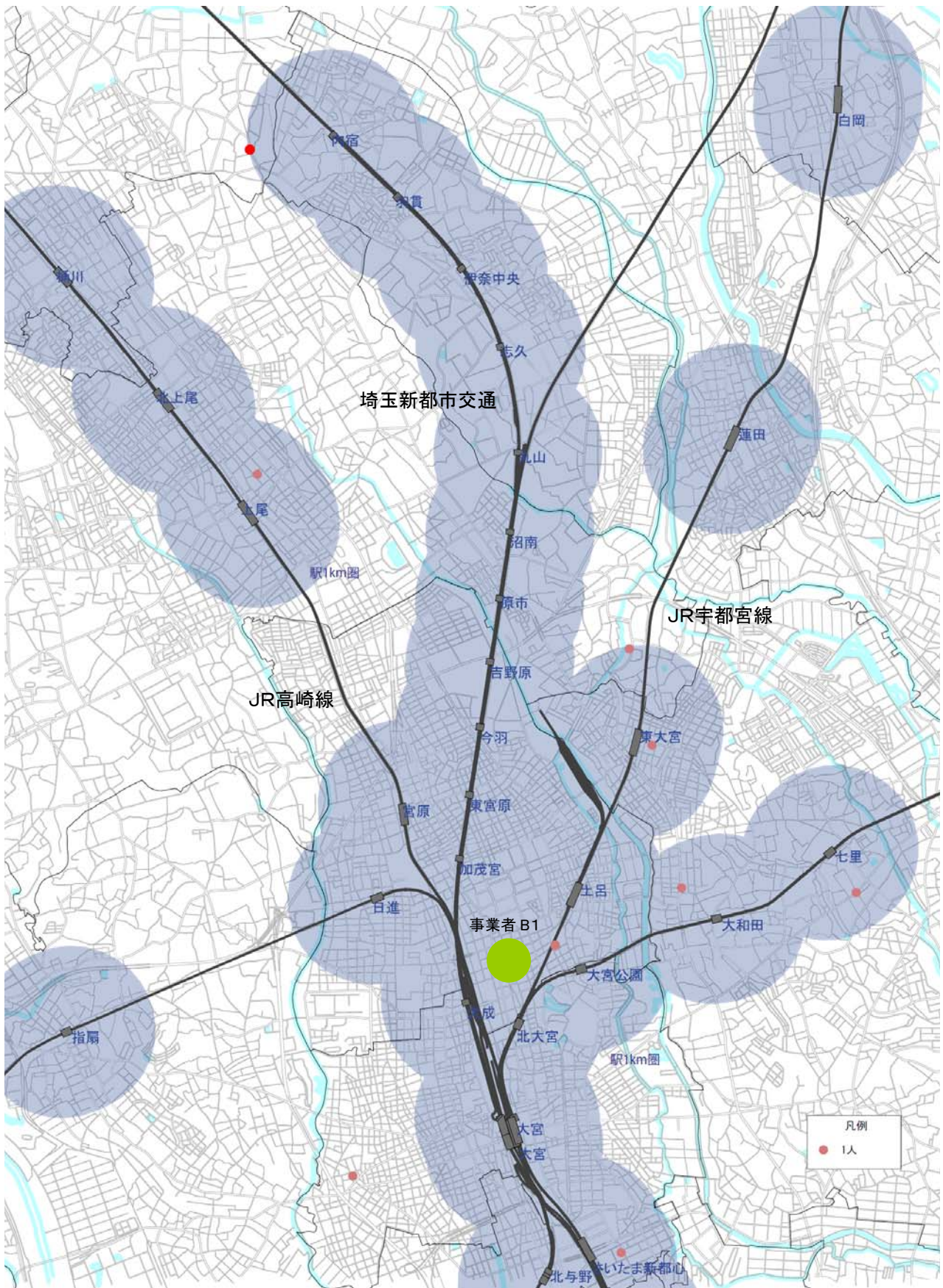


図 さいたま市 B 地区の公共交通通勤者の居住地

② さいたま市 B(徒歩・自転車通勤者)

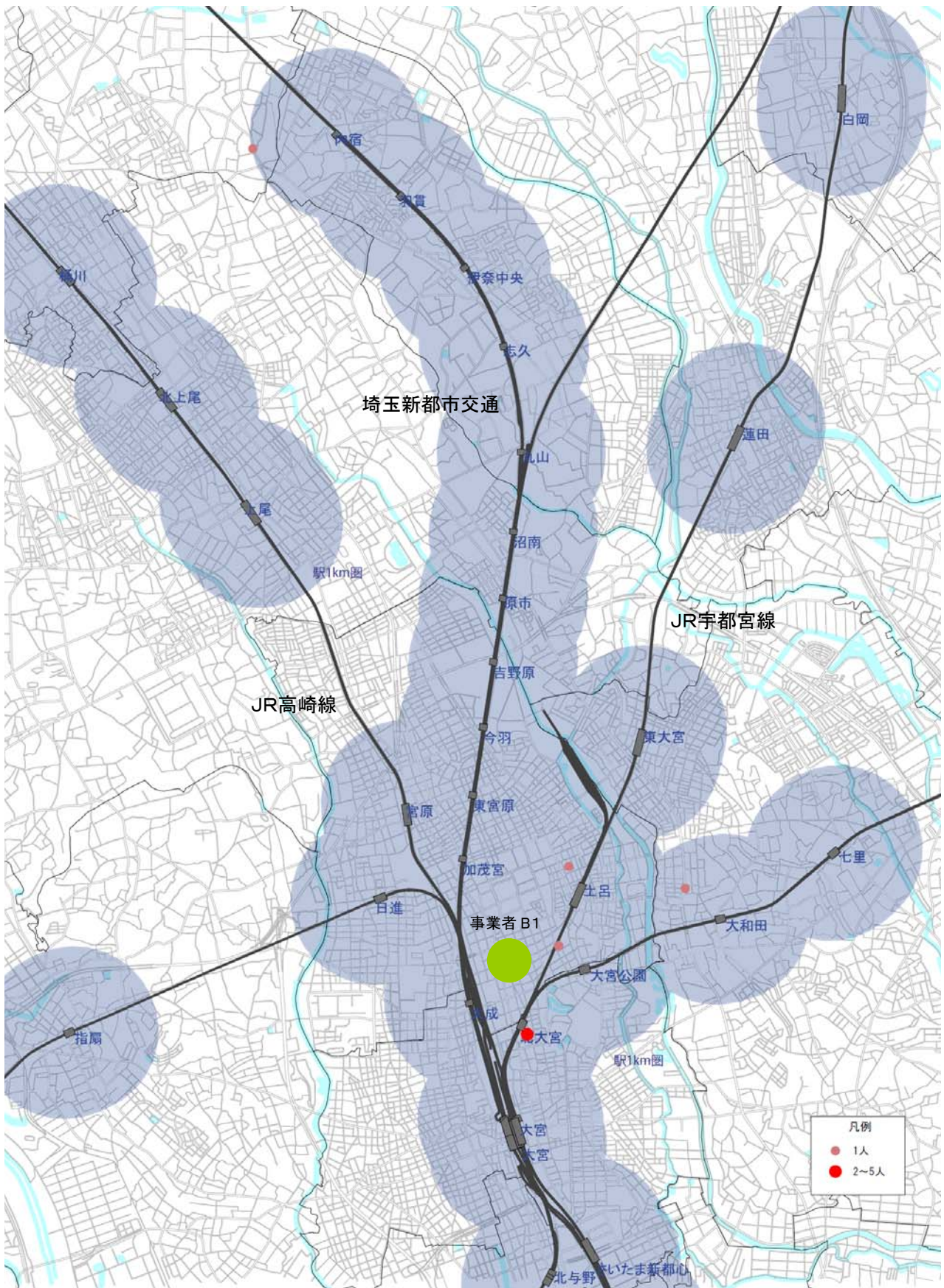


図 さいたま市 B 地区の徒歩・自転車通勤者の居住地

③ さいたま市 C(自動車通勤者)

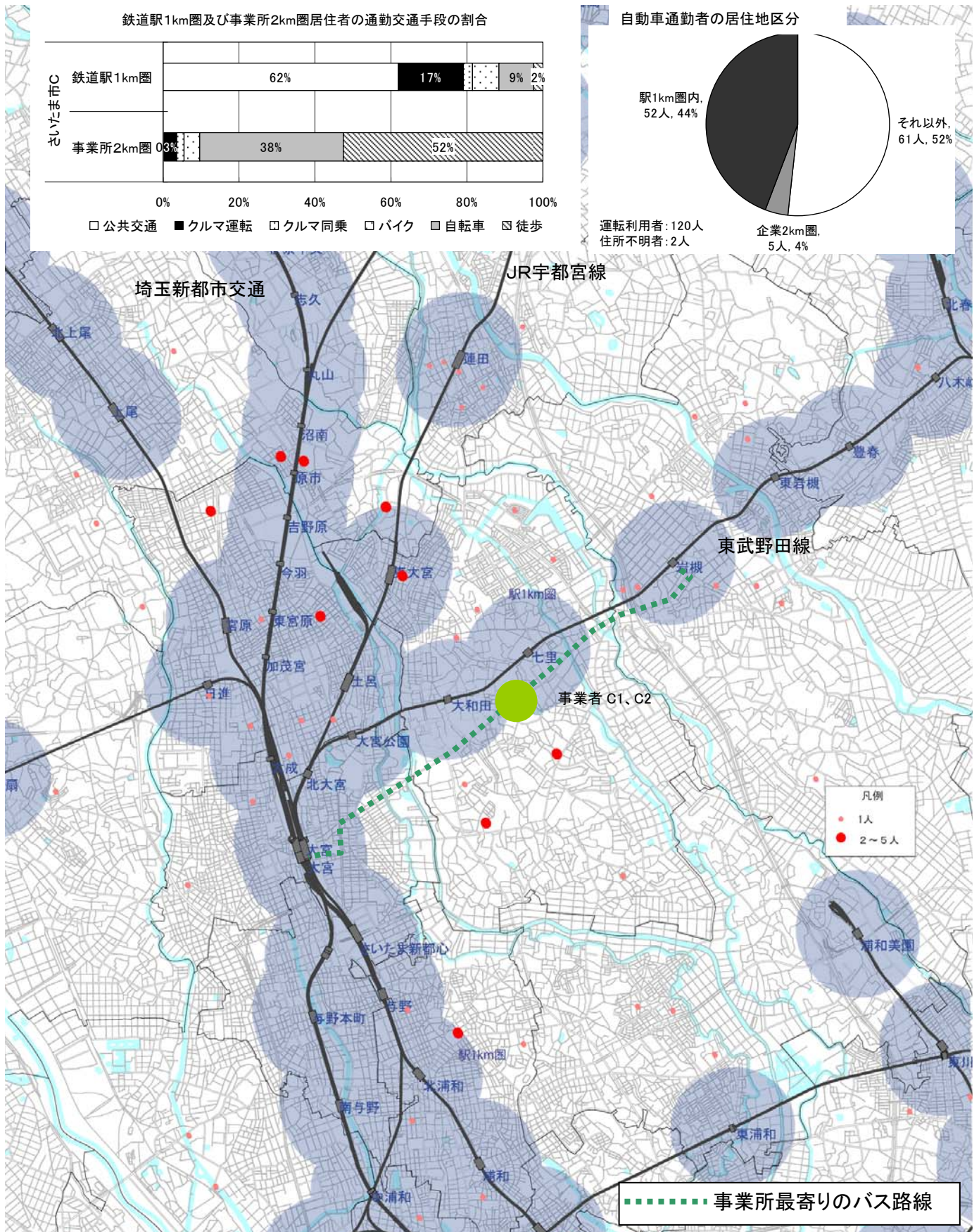


図 さいたま市 C 地区の自動車通勤者の居住地

③ さいたま市 C(公共交通通勤者)

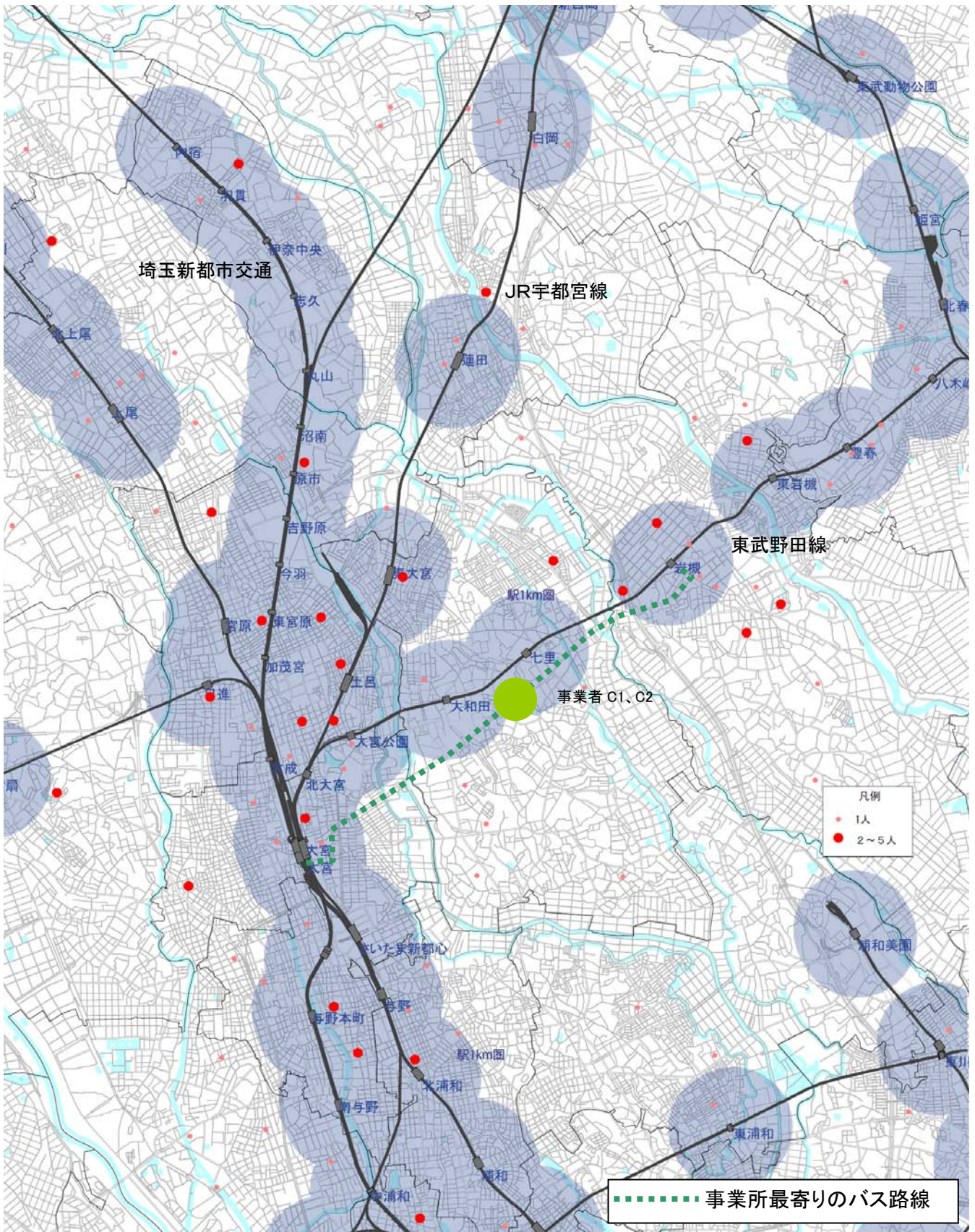


図 さいたま市 C 地区の公共交通通勤者の居住地

③ さいたま市 C(徒歩・自転車通勤者)

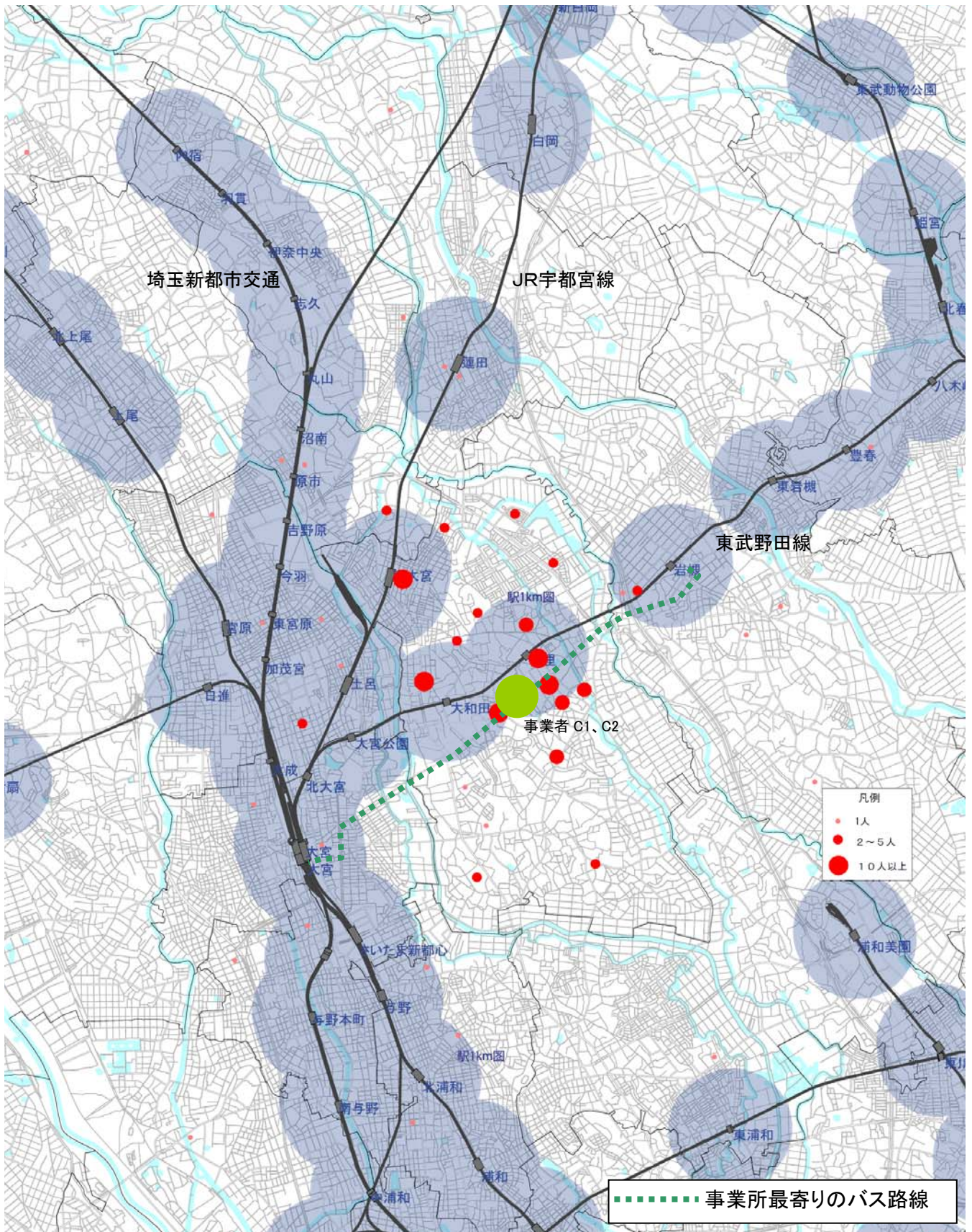
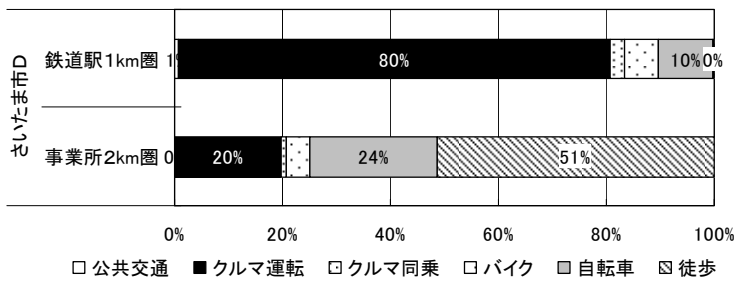


図 さいたま市 C 地区の徒歩・自転車通勤者の居住地

④ さいたま市 D(自動車通勤者)

鉄道駅1km圏及び事業所2km圏居住者の通勤交通手段の割合



自動車通勤者の居住地区分

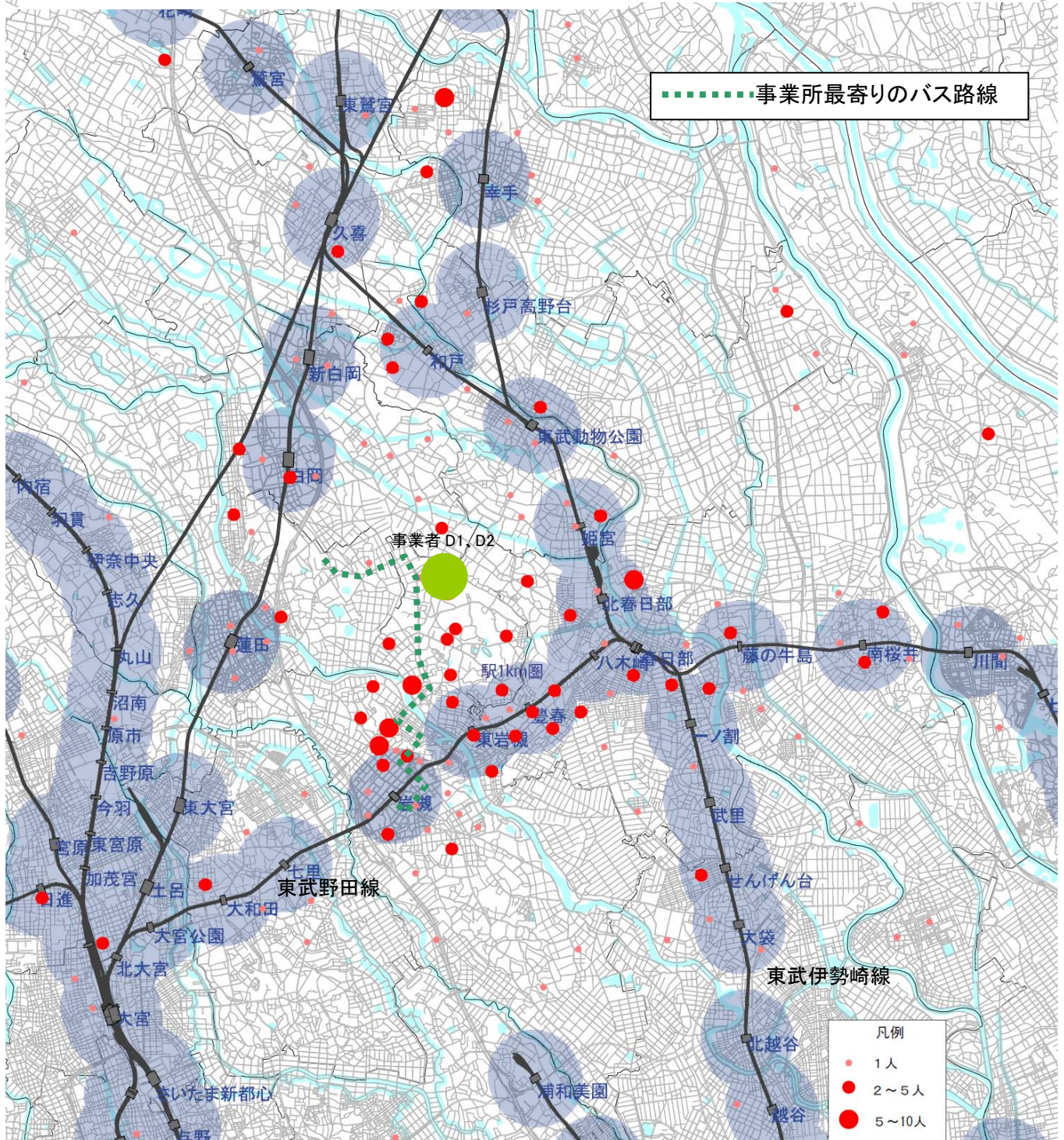
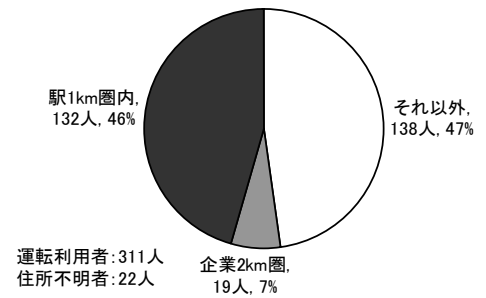


図 さいたま市 D 地区の自動車通勤者の居住地

④ さいたま市 D(公共交通通勤者)

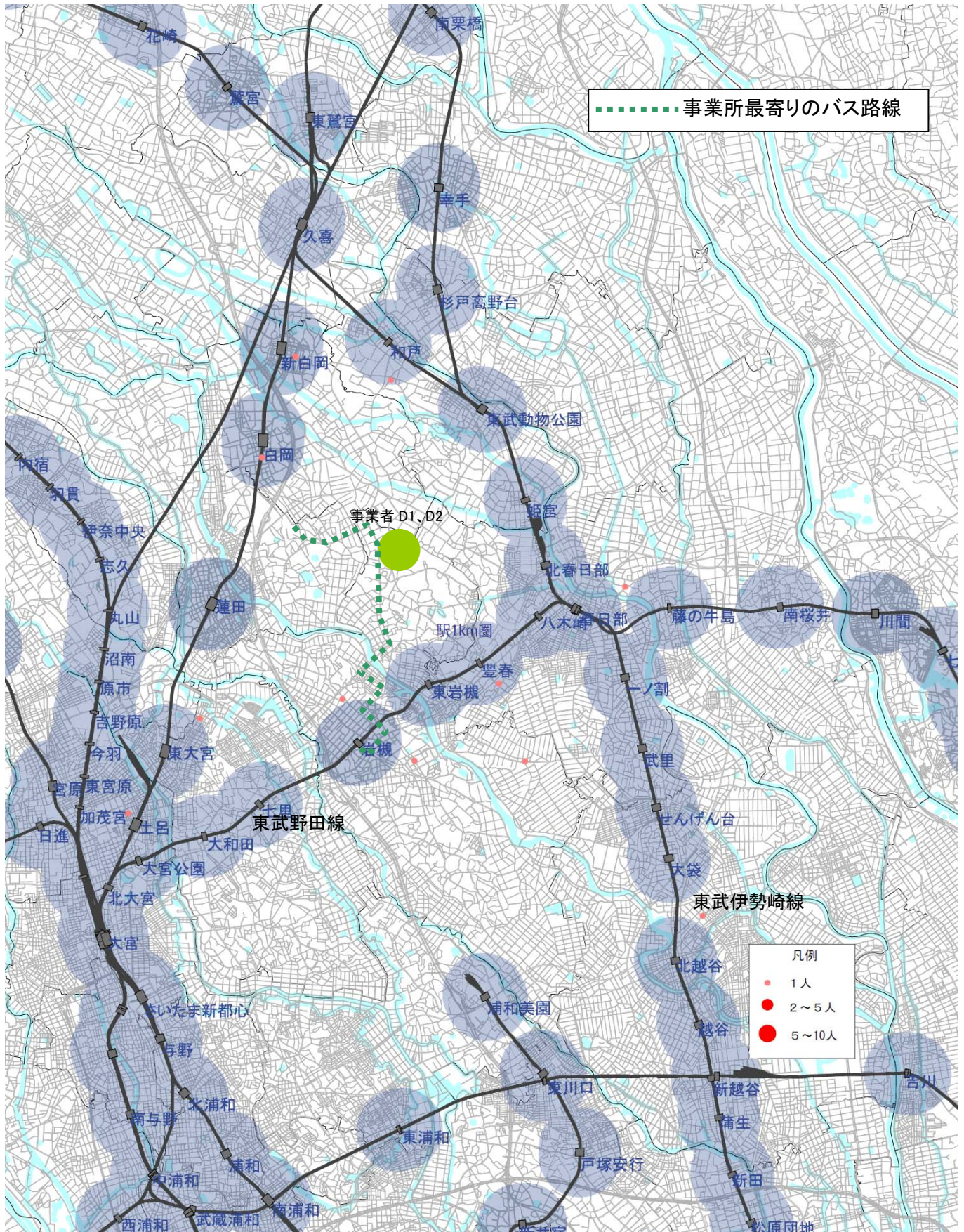


図 さいたま市 D 地区の公共交通通勤者の居住地

④ さいたま市 D(徒歩・自転車通勤者)

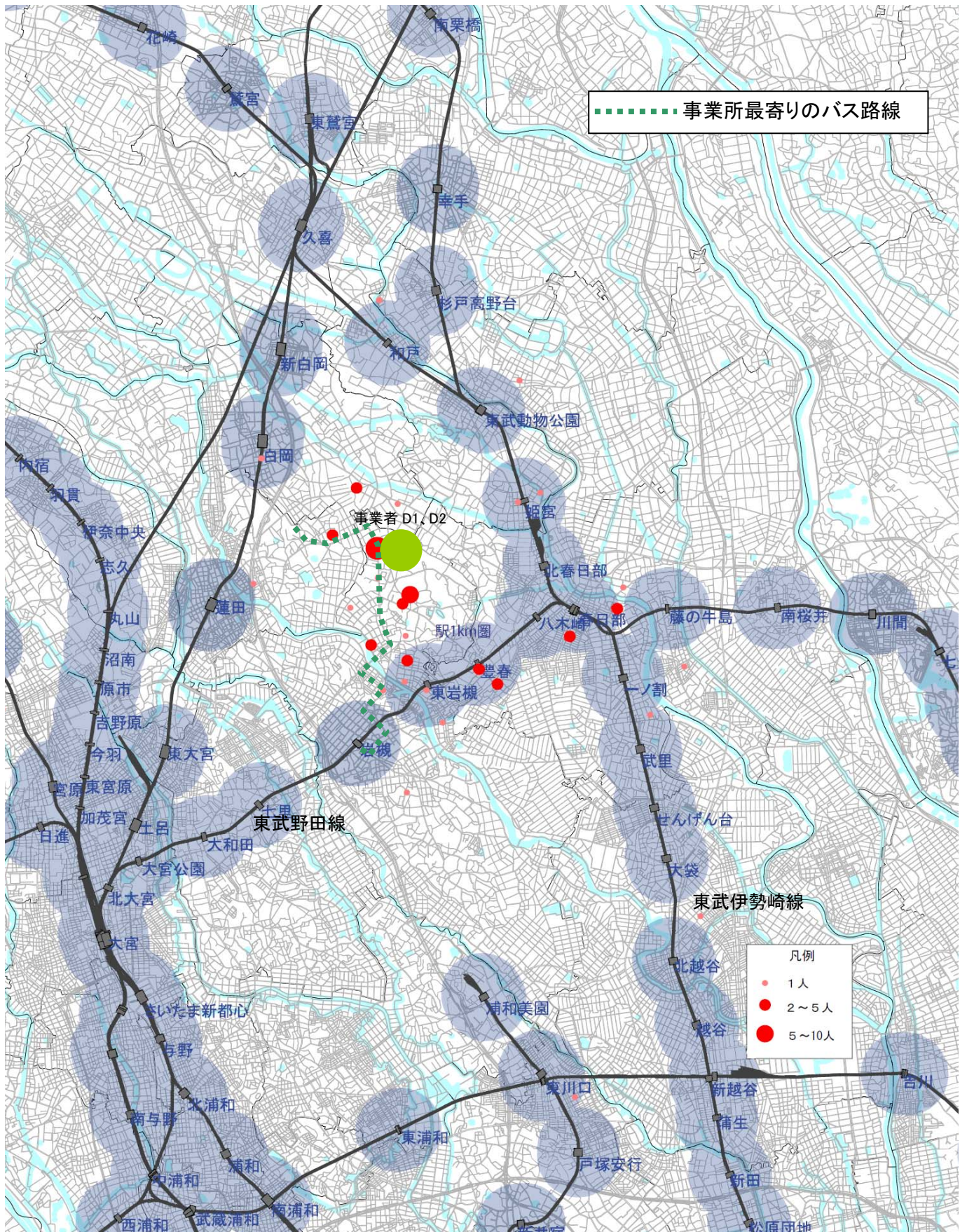
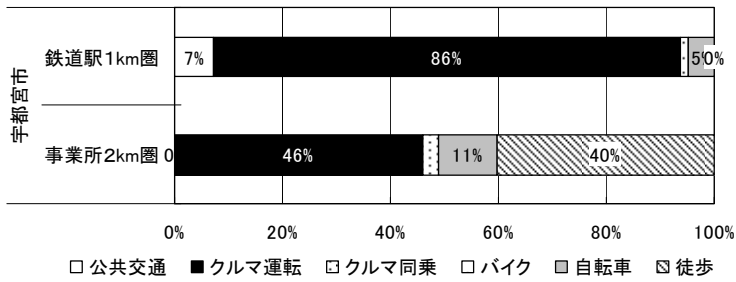


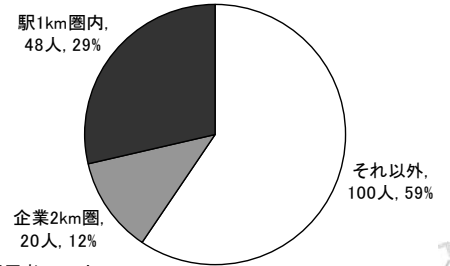
図 さいたま市 D 地区の徒歩・自転車通勤者の居住地

⑤ 宇都宮市(自動車通勤者)

鉄道駅1km圏及び事業所2km圏居住者の通勤交通手段の割合



自動車通勤者の居住地区分



運転利用者: 169人
 住所不明者: 1人

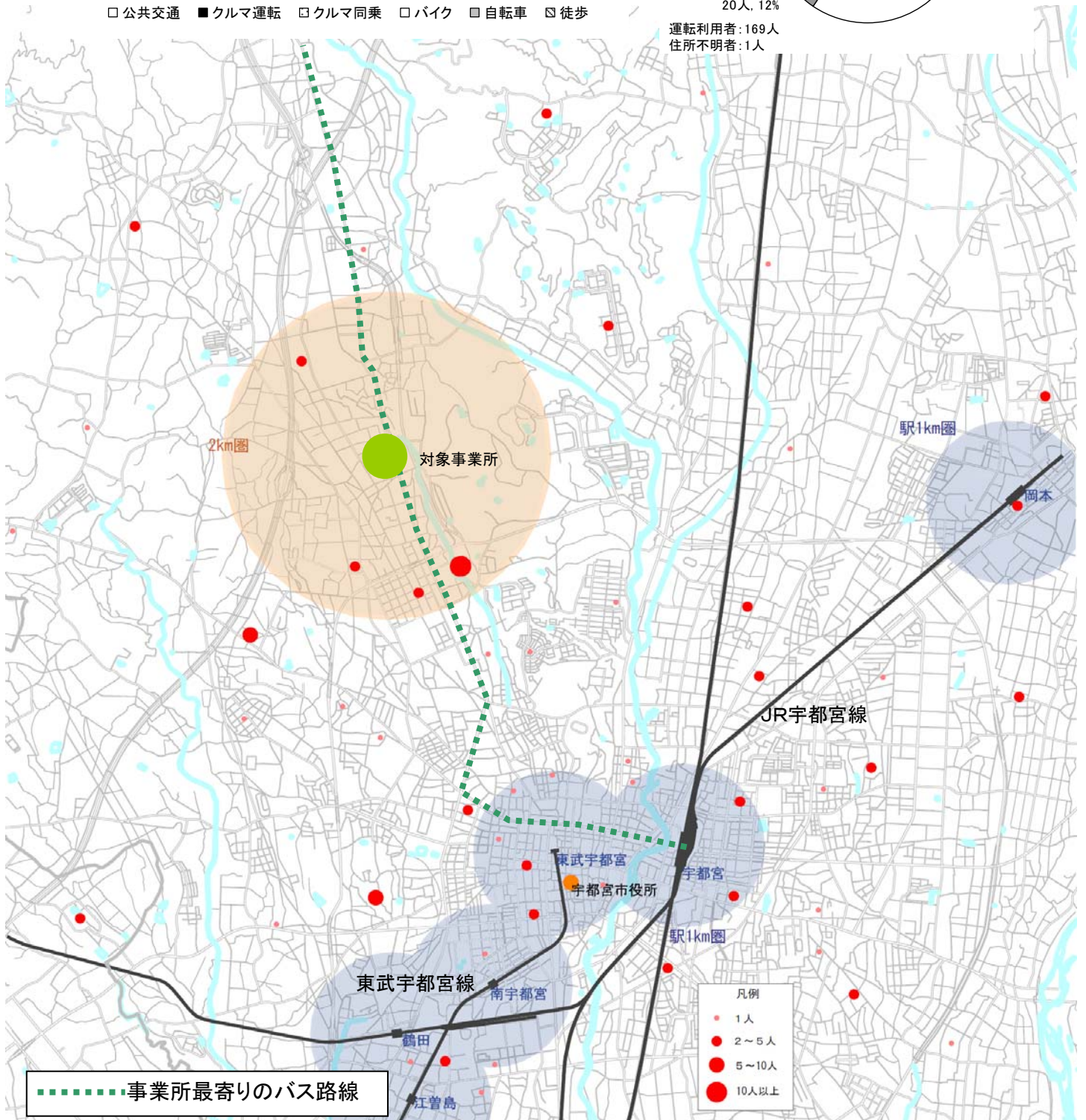


図 自動車通勤者の居住地

⑤ 宇都宮市(公共交通通勤者)

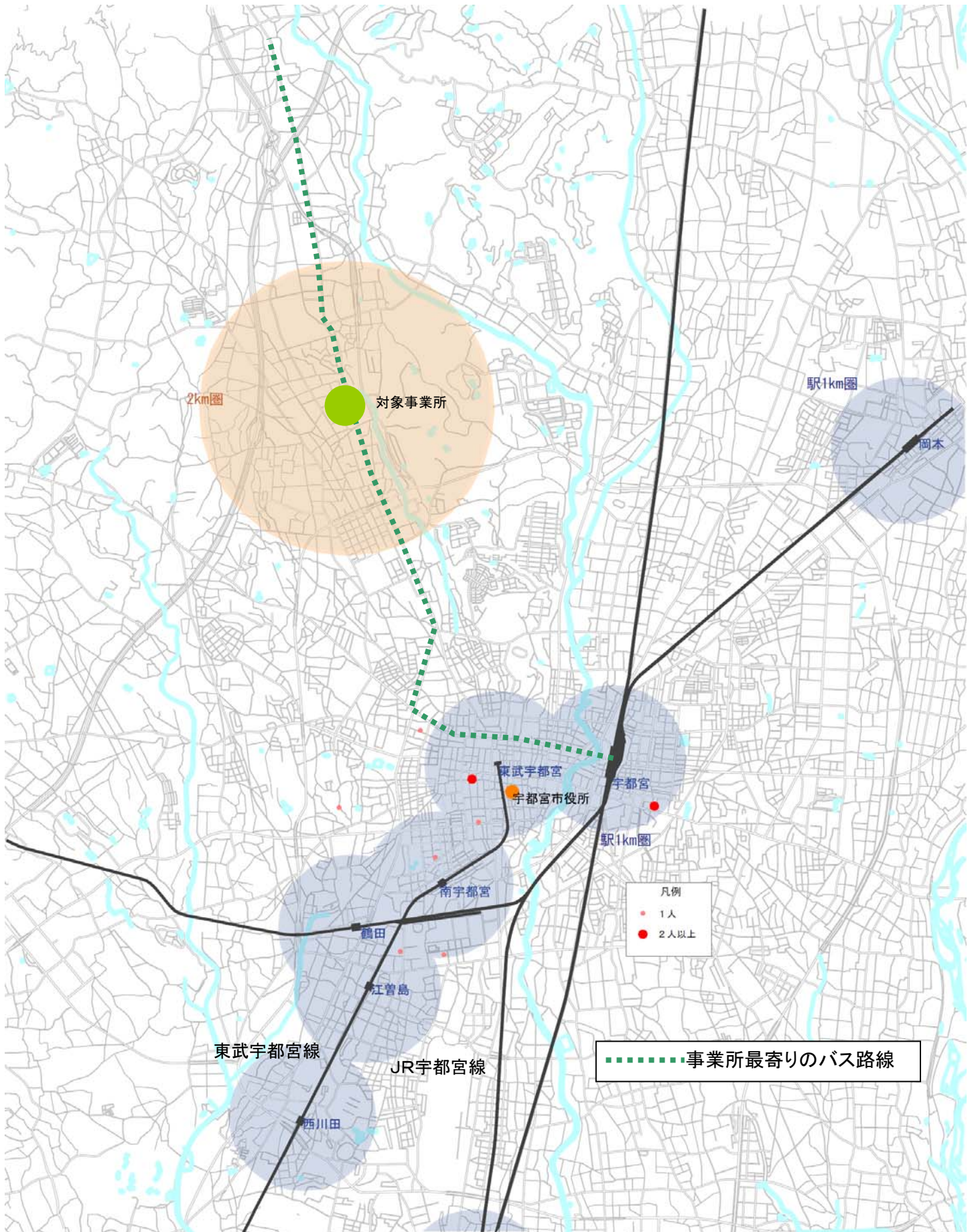


図 公共交通通勤者の居住地

⑤ 宇都宮市(徒歩・自転車通勤者)

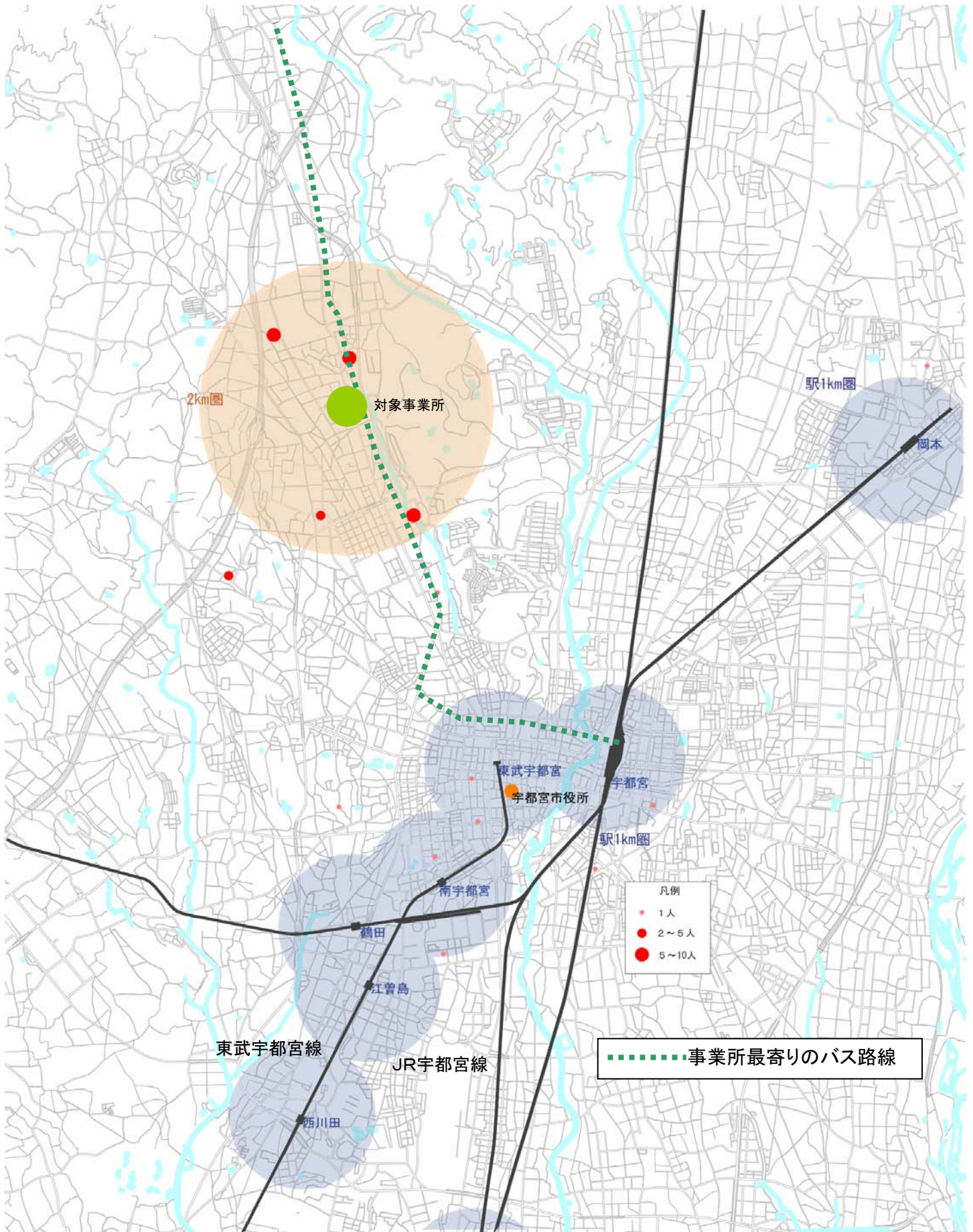


図 徒歩・自転車通勤者の居住地

⑥ 小田原市(自動車通勤者)

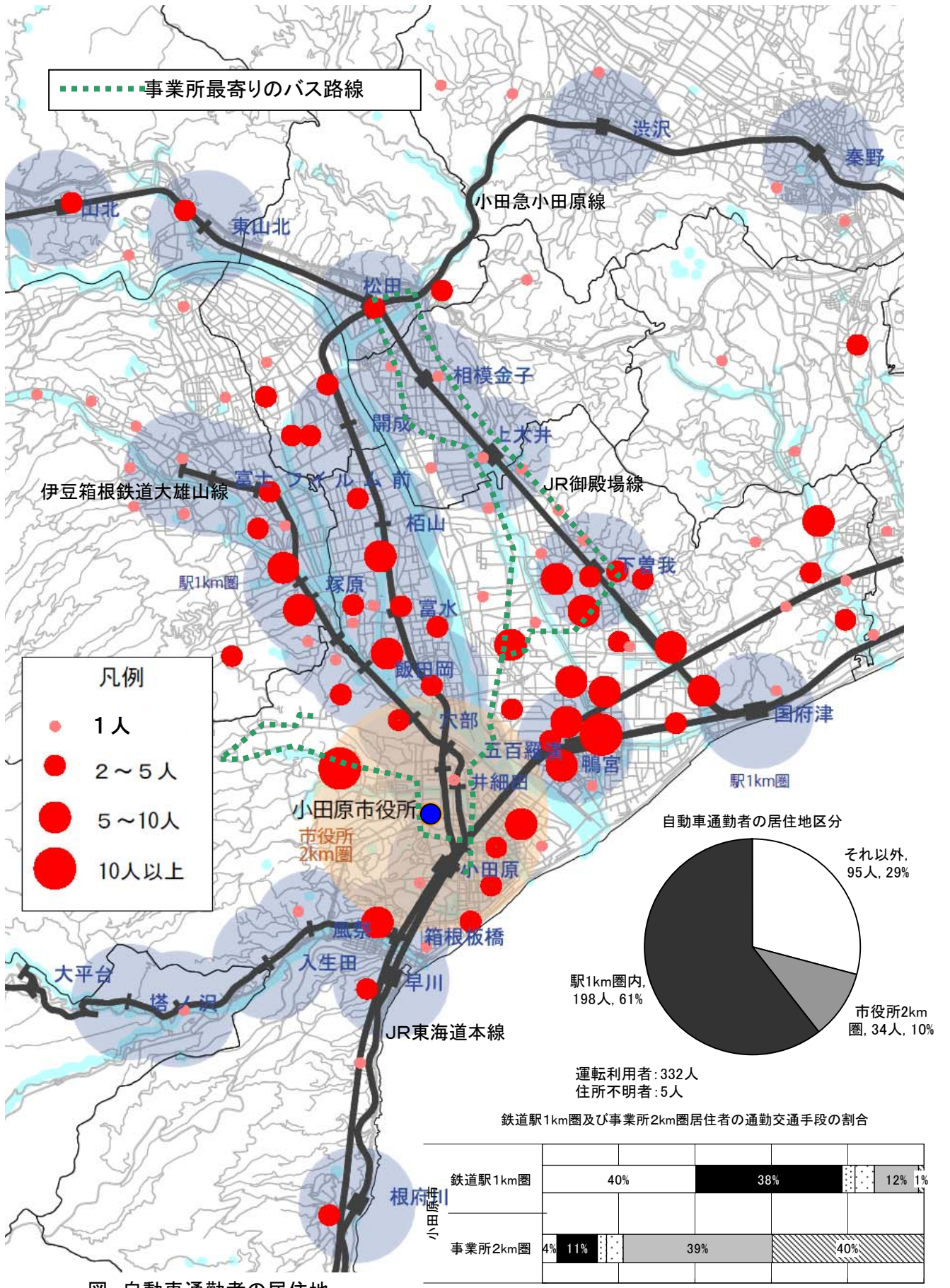


図 自動車通勤者の居住地

⑥ 小田原市(公共交通通勤者)

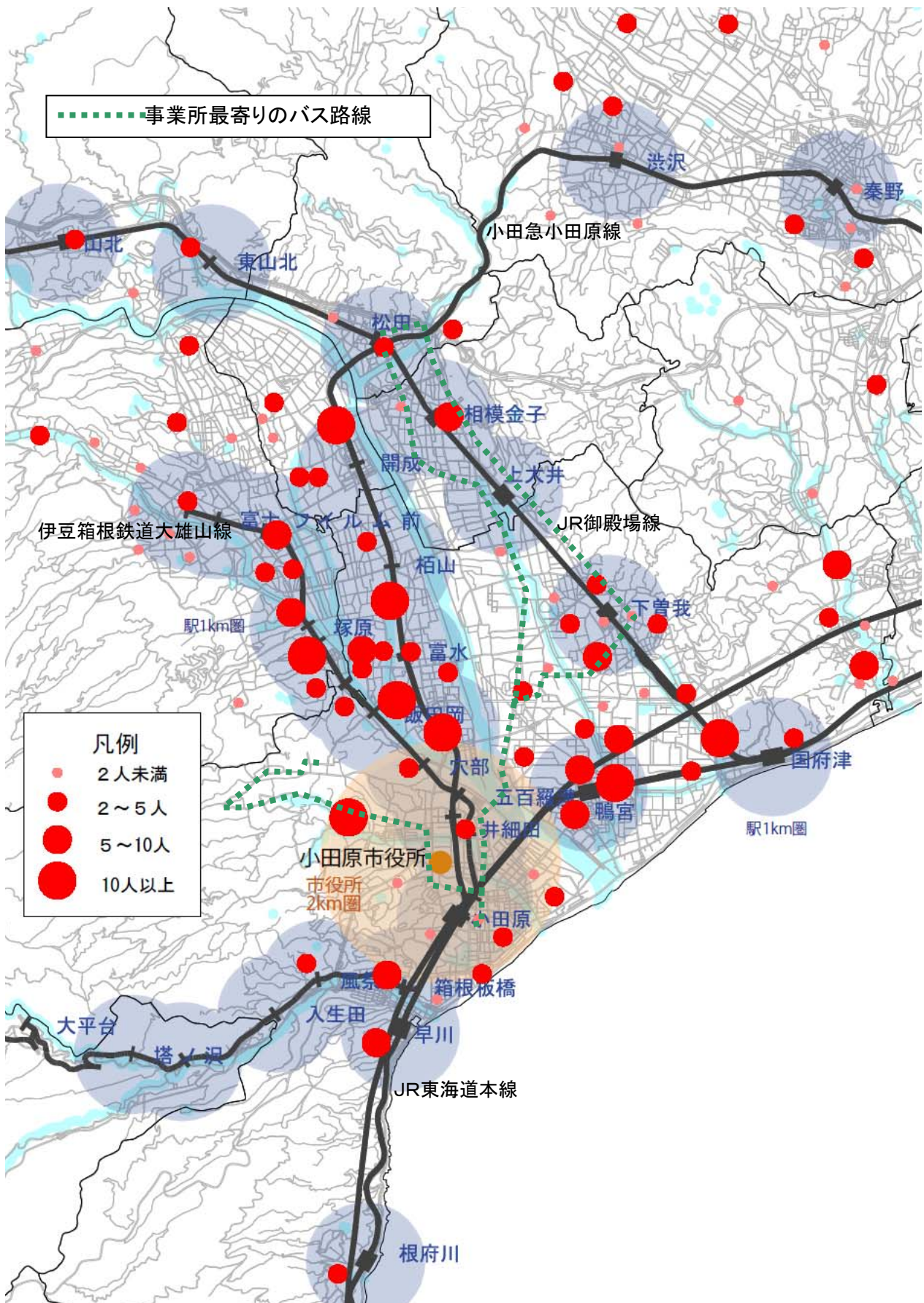


図 公共交通通勤者の居住地

⑥ 小田原市(徒歩・自転車通勤者)

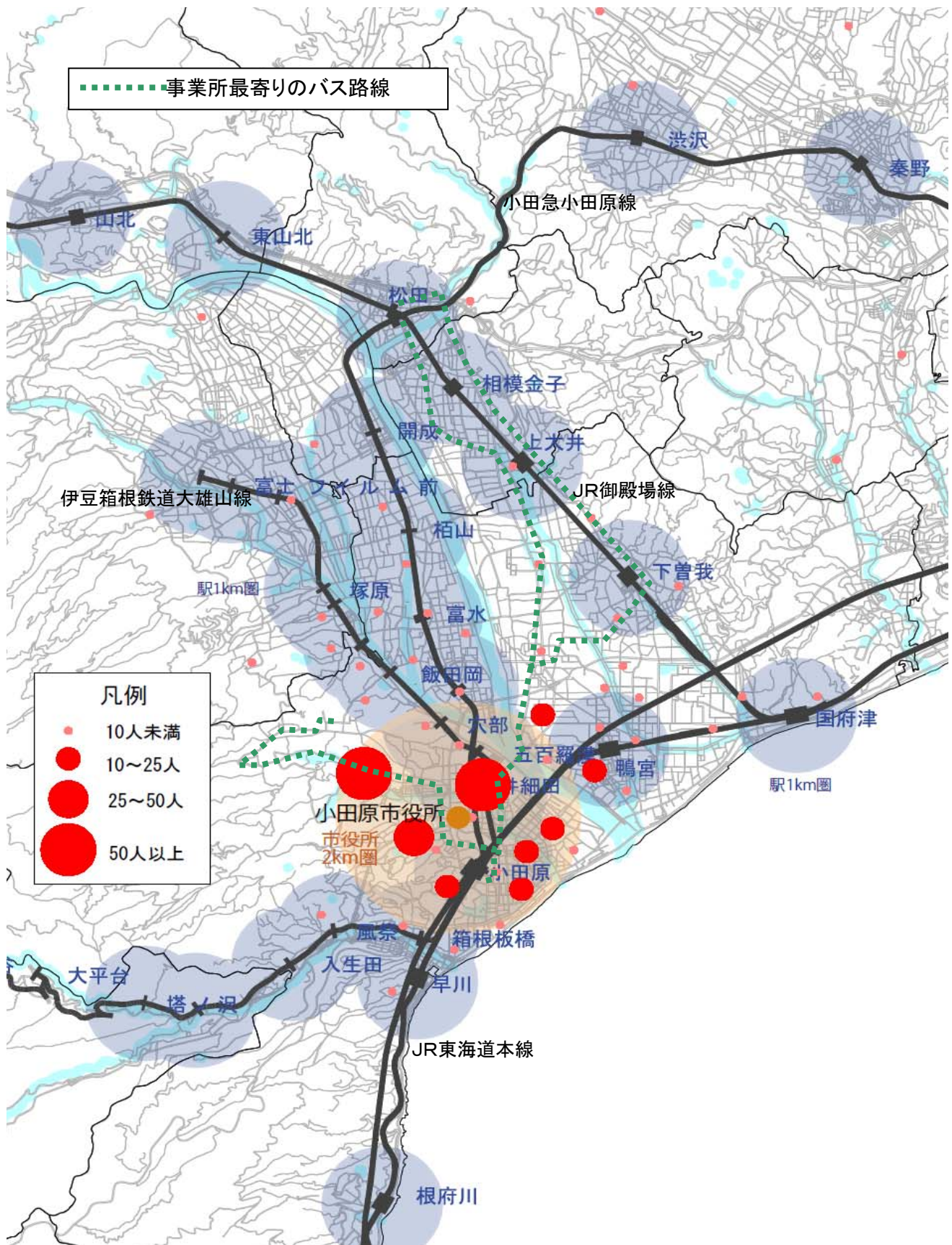


図 徒歩・自転車通勤者の居住地