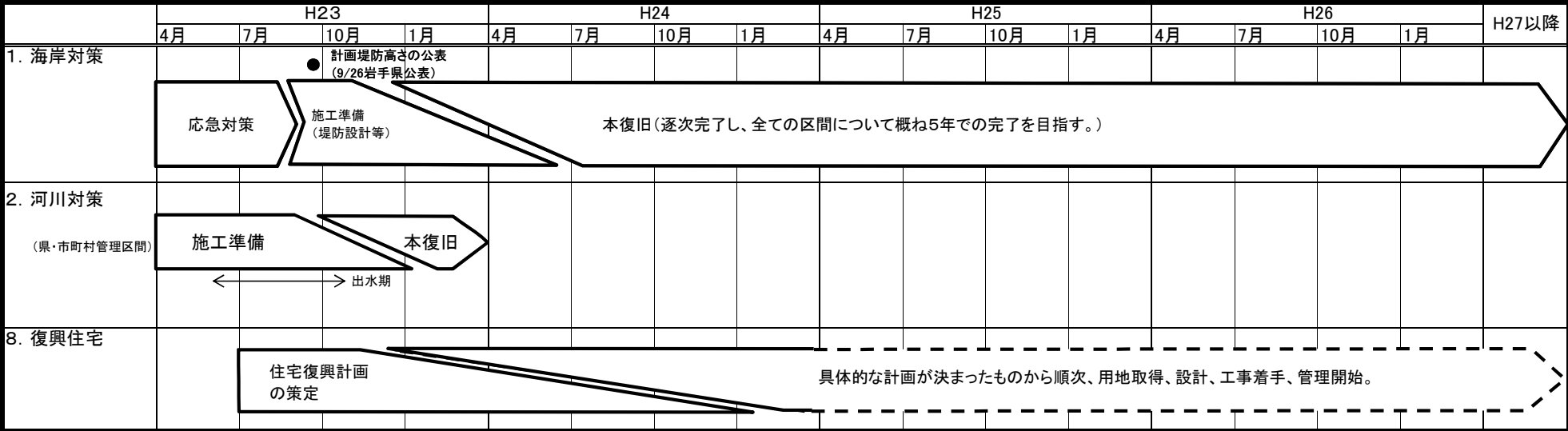


工程表(岩手県洋野町)



工程表(岩手県久慈市)

	H23				H24				H25				H26				H27以降
	4月	7月	10月	1月	4月	7月	10月	1月	4月	7月	10月	1月	4月	7月	10月	1月	
1. 海岸対策	<div style="display: flex; justify-content: space-between; align-items: center;"> <div style="border: 1px solid black; padding: 5px; margin-right: 10px;"> 応急対策 </div> <div style="border: 1px solid black; padding: 5px; margin-right: 10px;"> ● 計画堤防高さの公表 (9/26、10/20岩手県公表) 施工準備 (堤防設計等) </div> <div style="border: 1px solid black; padding: 5px; flex-grow: 1;"> 本復旧(逐次完了し、全ての区間について概ね5年での完了を目指す。) </div> </div>																
2. 河川対策 <small>(県・市町村管理区間)</small>	<div style="display: flex; justify-content: space-between; align-items: center;"> <div style="border: 1px solid black; padding: 5px; margin-right: 10px;"> 施工準備 (堤防設計等) </div> <div style="border: 1px solid black; padding: 5px; flex-grow: 1;"> 本復旧 </div> </div> <div style="display: flex; justify-content: space-around; margin-top: 10px;"> ← → 出水期 ← → 出水期 </div>																

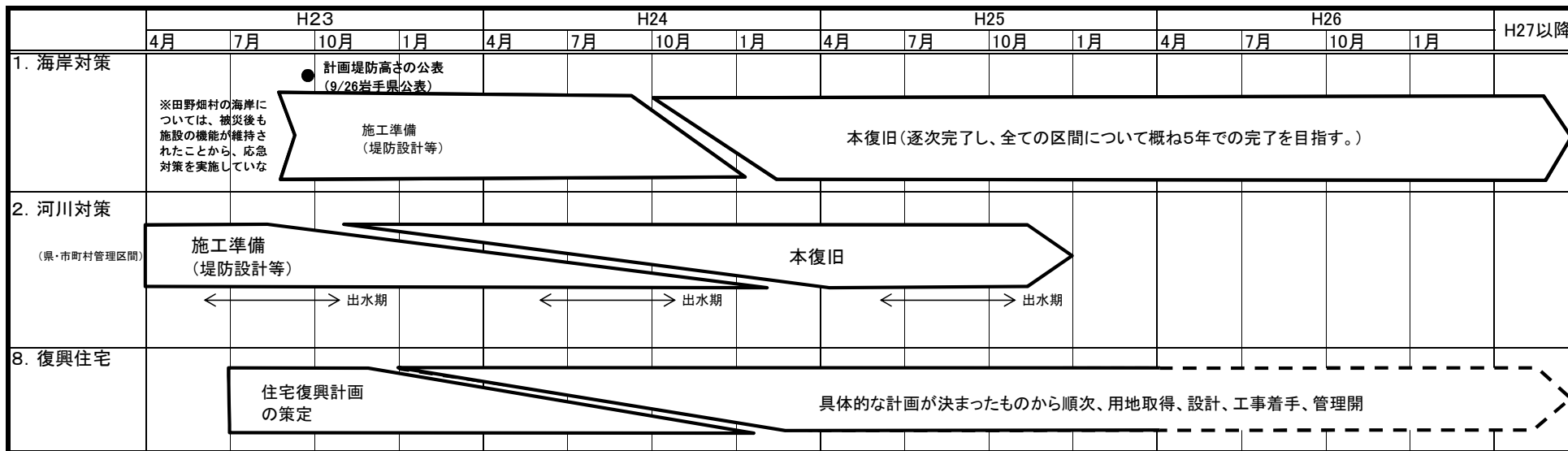
工程表(岩手県野田村)

	H23				H24				H25				H26				H27以降
	4月	7月	10月	1月	4月	7月	10月	1月	4月	7月	10月	1月	4月	7月	10月	1月	
1. 海岸対策	<div style="display: flex; justify-content: space-between;"> <div style="width: 20%;"> <p>● 計画堤防高さの公表 (9/26岩手県公表)</p> <p>※野田村の海岸については、被災後も施設の機能が維持されたことから、応急対策を実施していない</p> </div> <div style="width: 60%; border: 1px solid black; padding: 5px;"> <p>施工準備 (堤防設計等)</p> <p style="text-align: right;">本復旧(逐次完了し、全ての区間について概ね5年での完了を目指す。)</p> </div> </div>																
2. 河川対策 (県・市町村管理区間)	<div style="display: flex; justify-content: space-between;"> <div style="width: 40%;"> <p>施工準備 (堤防設計等)</p> <p>← 出水期 →</p> </div> <div style="width: 20%; border: 1px solid black; padding: 5px;"> <p>本復旧</p> <p>← 出水期 →</p> </div> </div>																
3. 下水道対策 野田浄化センター	<div style="display: flex; justify-content: space-between;"> <div style="width: 45%; border: 1px solid black; padding: 5px;"> <p>簡易処理</p> </div> <div style="width: 10%; border: 1px solid black; padding: 5px;"> <p>通常処理の開始</p> </div> <div style="width: 45%; border: 1px solid black; padding: 5px;"> <p>通常処理</p> </div> </div>																
8. 復興住宅	<div style="display: flex; justify-content: space-between;"> <div style="width: 40%; border: 1px solid black; padding: 5px;"> <p>住宅復興計画の策定</p> </div> <div style="width: 60%; border: 1px dashed black; padding: 5px;"> <p>具体的な計画が決まったものから順次、用地取得、設計、工事着手、管理開</p> </div> </div>																
9. 復興まちづくり																	
○. 防災集団移転促進事業 ※以下の工程表は、東日本復興交付金に関する事業のみを記載しています。																	
<div style="display: flex; justify-content: space-between;"> <div style="width: 35%; border: 1px dashed black; padding: 5px;"> <p>集団移転促進事業計画案作成に向けた調査を開始</p> <p>集団移転促進事業計画の策定、住民の合意形成等の事業化に向けた準備が整った地区において事業に着手</p> </div> </div>																	
○. 土地区画整理 ※以下の工程表は、東日本復興交付金に関する事業のみを記載しています。																	
<div style="display: flex; justify-content: space-between;"> <div style="width: 35%; border: 1px dashed black; padding: 5px;"> <p>事業計画案作成に向けた調査を開始</p> <p>事業計画の決定、住民の合意形成等の事業化に向けた準備が整った地区において事業に着手</p> </div> </div>																	

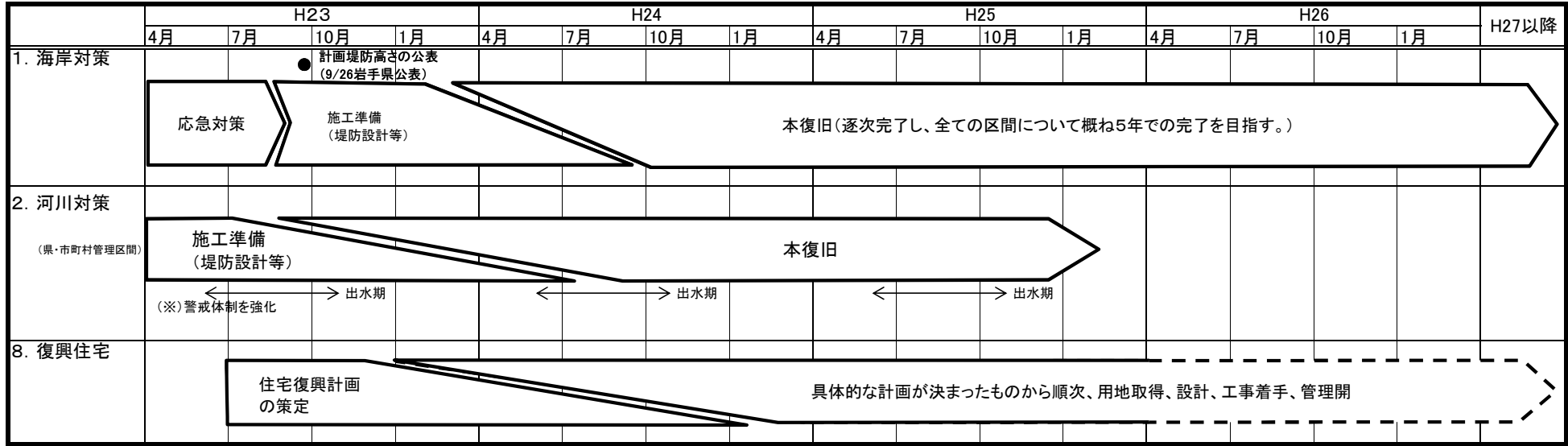
工程表(岩手県普代村)



工程表(岩手県田野畑村)



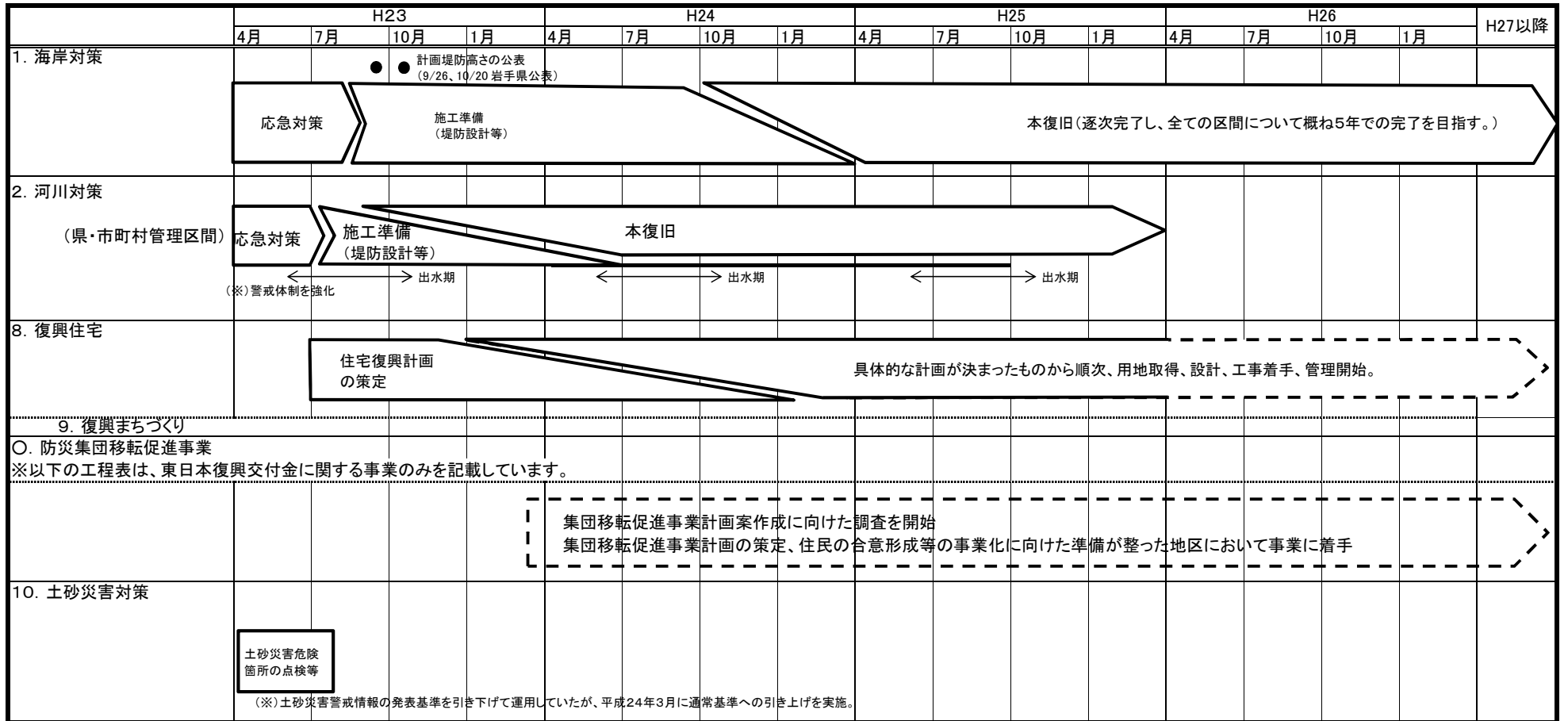
工程表(岩手県岩泉町)



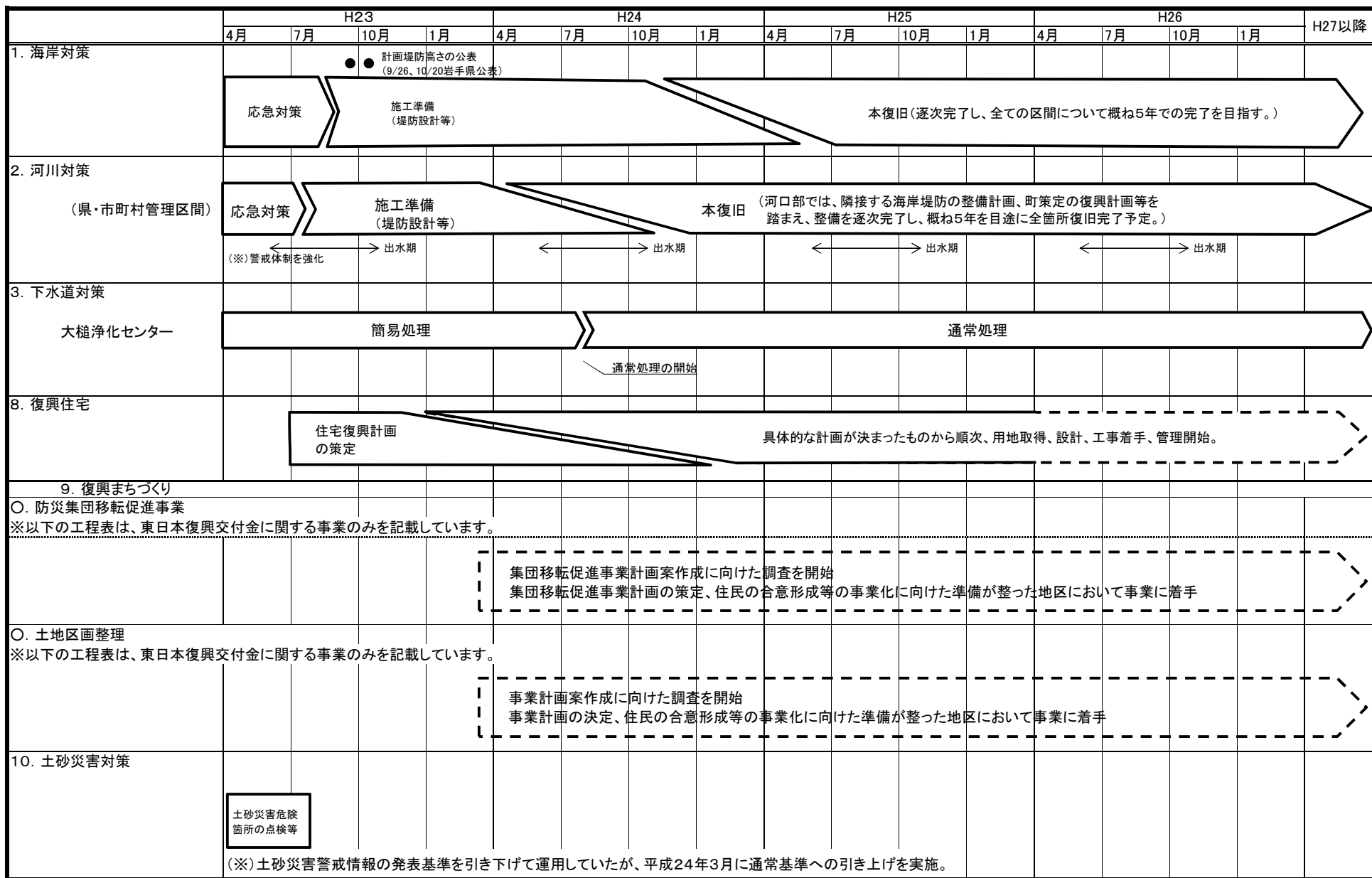
工程表(岩手県宮古市)

	H23			H24				H25				H26				H27以降
	4月	7月	10月	4月	7月	10月	1月	4月	7月	10月	1月	4月	7月	10月	1月	
1. 海岸対策			● ● 計画堤防高さの公表 (9/26、10/20 岩手県公表)													
<div style="display: flex; justify-content: space-between; align-items: center;"> <div style="border: 1px solid black; padding: 5px;">応急対策</div> <div style="border: 1px solid black; padding: 5px;">施工準備 (堤防設計等)</div> <div style="flex-grow: 1; border: 1px solid black; padding: 5px; text-align: center;">本復旧(逐次完了し、全ての区間について概ね5年での完了を目指す。)</div> </div>																
2. 河川対策 (県・市町村管理区間)																
<div style="display: flex; justify-content: space-between; align-items: center;"> <div style="border: 1px solid black; padding: 5px;">施工準備 (堤防設計等)</div> <div style="flex-grow: 1; border: 1px solid black; padding: 5px; text-align: center;">本復旧 <small>(河口部では、隣接する海岸堤防の整備計画、市策定の復興計画等を踏まえ、整備を逐次完了し、概ね5年を目途に全箇所復旧完了予定。)</small></div> </div>																
<div style="display: flex; justify-content: space-around; align-items: center;"> <div style="text-align: center;">←</div> <div style="text-align: center;">→</div> <div style="text-align: center;">出水期 <small>(※)警戒体制を強化</small></div> <div style="text-align: center;">←</div> <div style="text-align: center;">→</div> <div style="text-align: center;">出水期</div> <div style="text-align: center;">←</div> <div style="text-align: center;">→</div> <div style="text-align: center;">出水期</div> <div style="text-align: center;">←</div> <div style="text-align: center;">→</div> <div style="text-align: center;">出水期</div> </div>																
8. 復興住宅																
<div style="display: flex; justify-content: space-between; align-items: center;"> <div style="border: 1px solid black; padding: 5px;">住宅復興計画 の策定</div> <div style="flex-grow: 1; border: 1px dashed black; padding: 5px; text-align: center;">具体的な計画が決まったものから順次、用地取得、設計、工事着手、管理開始。</div> </div>																
9. 復興まちづくり																
○. 防災集団移転促進事業																
※以下の工程表は、東日本復興交付金に関する事業のみを記載しています。																
集団移転促進事業計画案作成に向けた調査を開始 集団移転促進事業計画の策定、住民の合意形成等の事業化に向けた準備が整った地区において事業に着手																
○. 土地区画整理																
※以下の工程表は、東日本復興交付金に関する事業のみを記載しています。																
事業計画案作成に向けた調査を開始 事業計画の決定、住民の合意形成等の事業化に向けた準備が整った地区において事業に着手																
10. 土砂災害対策																
<div style="display: flex; justify-content: space-between; align-items: center;"> <div style="border: 1px solid black; padding: 5px;">土砂災害危険 箇所の点検等</div> <div style="flex-grow: 1; border: 1px solid black; padding: 5px; text-align: center;">(※)土砂災害警戒情報の発表基準を引き下げて運用していたが、平成24年3月に通常基準への引き上げを実施。</div> </div>																

工程表(岩手県山田町)



工程表(岩手県大槌町)



工程表(岩手県釜石市)

	H23				H24				H25				H26				H27以降
	4月	7月	10月	1月	4月	7月	10月	1月	4月	7月	10月	1月	4月	7月	10月	1月	
1. 海岸対策			● 計画堤防高さの公表 (9/26、10/20岩手県公表)														
	応急対策		施工準備 (堤防設計等)		本復旧(逐次完了し、全ての区間について概ね5年での完了を目指す。)												
2. 河川対策 (県・市町村管理区間)	簡易処理																
	応急対策	施工準備 (堤防設計等)		本復旧		(河口部では、隣接する海岸堤防の整備計画、市策定の復興計画等を踏まえ、整備を逐次完了し、概ね5年を目途に全箇所復旧完了予定。)											
		(※)警戒態勢を強化	→ 出水期		←	→ 出水期		←	→ 出水期		←	→ 出水期		←	→ 出水期		
3. 下水道対策 大平下水道処理場	簡易処理																
	→		中級処理				→				通常処理						
									通常処理の開始								
8. 復興住宅		住宅復興計画 の策定		具体的な計画が決まったものから順次、用地取得、設計、工事着手、管理開始。													
9. 復興まちづくり ○. 防災集団移転促進事業	※以下の工程表は、東日本復興交付金に関する事業のみを記載しています。																
○. 土地区画整理	※以下の工程表は、東日本復興交付金に関する事業のみを記載しています。																
10. 土砂災害対策																	
	土砂災害危険 箇所の点検等																
	(※)土砂災害警戒情報の発表基準を引き下げて運用していたが、平成24年3月に通常基準への引き上げを実施。																

工程表(岩手県大船渡市)

	H23				H24				H25				H26				H27以降
	4月	7月	10月	1月	4月	7月	10月	1月	4月	7月	10月	1月	4月	7月	10月	1月	
1. 海岸対策			計画堤防高さの公表 ●(9/26、10/20岩手県公表)														
	<p> 応急対策 施工準備 (堤防設計等) 本復旧(逐次完了し、全ての区間について概ね5年での完了を目指す。) </p>																
2. 河川対策 (県・市町村管理区間)																	
	<p> 応急対策 施工準備 (堤防設計等) 本復旧 (河口部では、隣接する海岸堤防の整備計画、市策定の復興計画等を踏まえ、整備を逐次完了し、概ね5年を目途に全箇所復旧完了予定。) </p> <p style="text-align: center;"> ← 出水期 ← 出水期 ← 出水期 ← 出水期 </p>																
3. 下水道対策 大船渡浄化センター																	
	<p> 簡易処理 通常処理 </p> <p style="margin-left: 100px;">通常処理の開始(1/31)</p>																
8. 復興住宅 岩手県 大船渡市																	
	<p> 住宅復興計画の策定 具体的な計画が決まったものから順次、用地取得、設計、工事着手、管理開始。 </p>																
9. 復興まちづくり																	
○. 防災集団移転促進事業																	
※以下の工程表は、東日本復興交付金に関する事業のみを記載しています。																	
	<p> 集団移転促進事業計画案作成に向けた調査を開始 集団移転促進事業計画の策定、住民の合意形成等の事業化に向けた準備が整った地区において事業に着手 </p>																
○. 土地区画整理																	
※以下の工程表は、東日本復興交付金に関する事業のみを記載しています。																	
	<p> 事業計画案作成に向けた調査を開始 事業計画の決定、住民の合意形成等の事業化に向けた準備が整った地区において事業に着手 </p>																
10. 土砂災害対策																	
	<div style="border: 1px solid black; padding: 5px; width: fit-content;">土砂災害危険箇所の点検等</div>																

	H23				H24				H25				H26				H27以降
	4月	7月	10月	1月	4月	7月	10月	1月	4月	7月	10月	1月	4月	7月	10月	1月	
	(※)土砂災害警戒情報の発表基準を引き下げて運用していたが、平成24年3月に通常基準への引き上げを実施。																

工程表(岩手県陸前高田市)

	H23				H24				H25				H26				H27以降
	4月	7月	10月	1月	4月	7月	10月	1月	4月	7月	10月	1月	4月	7月	10月	1月	
1. 海岸対策	<p style="text-align: center;">● 計画堤防高さの公表 (9/26、10/20 岩手県公表)</p> <p style="text-align: center;"> 応急対策 施工準備 (堤防設計等) 本復旧(逐次完了し、全ての区間について概ね5年での完了を目指す。) </p>																
2. 河川対策 (県・市町村管理区間)	<p style="text-align: center;"> 応急対策 施工準備 (堤防設計等) 本復旧 (河口部では、隣接する海岸堤防の整備計画、市策定の復興計画等を踏まえ、整備を逐次完了し、概ね5年を目途に全箇所復旧完了予定。) </p> <p style="text-align: center;"> ← → 出水期 ← → 出水期 ← → 出水期 ← → 出水期 </p> <p style="text-align: center;">(※)警戒体制を強化</p>																
3. 下水道対策 陸前高田 浄化センター	<p style="text-align: center;"> 簡易処理 通常処理と同程度の処理をしつつ、本復旧については復興計画に基づき実施 </p>																
8. 復興住宅	<p style="text-align: center;"> 住宅復興計画 の策定 具体的な計画が決まったものから順次、用地取得、設計、工事着手、管理開始。 </p>																
9. 復興まちづくり																	
○. 防災集団移転促進事業 ※以下の工程表は、東日本復興交付金に関する事業のみを記載しています。	<p style="text-align: center;"> 集団移転促進事業計画案作成に向けた調査を開始 集団移転促進事業計画の策定、住民の合意形成等の事業化に向けた準備が整った地区において事業に着手 </p>																
○. 土地区画整理 ※以下の工程表は、東日本復興交付金に関する事業のみを記載しています。	<p style="text-align: center;"> 事業計画案作成に向けた調査を開始 事業計画の決定、住民の合意形成等の事業化に向けた準備が整った地区において事業に着手 </p>																
10. 土砂災害対策	<p style="text-align: center;"> 土砂災害危険 箇所の点検等 </p> <p style="text-align: center;">(※)土砂災害警戒情報の発表基準を引き下げて運用していたが、平成24年3月に通常基準への引き上げを実施。</p>																

工程表(岩手県一関市)

	H23				H24				H25				H26				H27以降	
	4月	7月	10月	1月	4月	7月	10月	1月	4月	7月	10月	1月	4月	7月	10月	1月		
9. 復興まちづくり																		
○. 造成宅地滑動崩落緊急対策																		
※以下の工程表は、東日本復興交付金に関する事業のみを記載しています。																		
					<div style="border: 1px dashed black; padding: 5px; display: inline-block;"> 緊急対策工事に着手 </div>													