

## 工程表(宮城県流域下水道)

	H23				H24				H25				H26				H27以降
	4月	7月	10月	1月	4月	7月	10月	1月	4月	7月	10月	1月	4月	7月	10月	1月	
3. 下水道対策																	
仙塩流域下水道 仙塩浄化センター (所在地: 多賀城市)	<div style="display: flex; justify-content: space-between; align-items: center;"> <div style="width: 15%;">簡易処理</div> <div style="width: 45%; border: 1px solid black; padding: 5px;">暫定処理</div> <div style="width: 15%; border: 1px solid black; padding: 5px;">&gt;&gt;</div> <div style="width: 20%; border: 1px solid black; padding: 5px;">通常処理</div> </div>																
※仙台市、塩竈市、多賀城市、七ヶ浜町、利府町、大和町の汚水を処理	<div style="display: flex; justify-content: space-between; align-items: center;"> <div style="width: 15%;"></div> <div style="width: 45%;"></div> <div style="width: 15%;"></div> <div style="width: 20%; border: 1px solid black; padding: 5px;">通常処理の開始</div> </div>																
阿武隈川下流 流域下水道 県南浄化センター (所在地: 岩沼市)	<div style="display: flex; justify-content: space-between; align-items: center;"> <div style="width: 15%;">簡易処理</div> <div style="width: 45%; border: 1px solid black; padding: 5px;">暫定処理</div> <div style="width: 15%; border: 1px solid black; padding: 5px;">&gt;&gt;</div> <div style="width: 20%; border: 1px solid black; padding: 5px;">通常処理</div> </div>																
※仙台市、白石市、名取市、角田市、岩沼市、蔵王町、大河原町、村田町、柴田町、丸森町、亶理町の汚水を処理	<div style="display: flex; justify-content: space-between; align-items: center;"> <div style="width: 15%;"></div> <div style="width: 45%;"></div> <div style="width: 15%;"></div> <div style="width: 20%; border: 1px solid black; padding: 5px;">通常処理の開始</div> </div>																
北上川下流東部 流域下水道 石巻東部浄化センター (所在地: 石巻市)	<div style="display: flex; justify-content: space-between; align-items: center;"> <div style="width: 30%;">簡易処理</div> <div style="width: 15%; border: 1px solid black; padding: 5px;">&gt;&gt;</div> <div style="width: 30%; border: 1px solid black; padding: 5px;">中級処理</div> <div style="width: 15%; border: 1px solid black; padding: 5px;">&gt;&gt;</div> <div style="width: 10%;"></div> <div style="width: 10%; border: 1px solid black; padding: 5px;">通常処理</div> </div>																
※石巻市、女川町の汚水を処理	<div style="display: flex; justify-content: space-between; align-items: center;"> <div style="width: 30%;"></div> <div style="width: 15%;"></div> <div style="width: 30%;"></div> <div style="width: 15%;"></div> <div style="width: 10%;"></div> <div style="width: 10%; border: 1px solid black; padding: 5px;">通常処理の開始</div> </div>																

## 工程表(宮城県気仙沼市)

	H23			H24			H25			H26			H27以降
	4月	7月	10月	1月	4月	7月	10月	1月	4月	7月	10月	1月	
1. 海岸対策			● 計画堤防高さの公表 (9/9宮城県公表)										
	<p style="text-align: center;">本復旧(逐次完了し、全ての区間について概ね5年での完了を目指す。)</p>												
2. 河川対策 (県・市町村管理区間)													
	<p style="text-align: center;">(河口部では、隣接する海岸堤防の整備計画、市策定の復興計画等を踏まえ、整備を逐次完了し、概ね5年を目途に全箇所復旧完了予定。)</p>												
3. 下水道対策													
気仙沼終末処理場	<p style="text-align: center;">通常処理と同程度の処理をしつつ、本復旧については復興計画に基づき実施</p>												
津谷街 浄化センター	<p style="text-align: center;">通常処理の開始</p>												
8. 復興住宅													
	<p style="text-align: center;">住宅復興計画の策定 具体的な計画が決まったものから順次、用地取得、設計、工事着手、管理開始。</p>												
9. 復興まちづくり													
○ 防災集団移転促進事業 ※以下の工程表は、東日本復興交付金に関する事業のみを記載しています。	<p style="text-align: center;">集団移転促進事業計画案作成に向けた調査を開始 集団移転促進事業計画の策定、住民の合意形成等の事業化に向けた準備が整った地区において事業に着手</p>												
○ 土地区画整理 ※以下の工程表は、東日本復興交付金に関する事業のみを記載しています。	<p style="text-align: center;">事業計画案作成に向けた調査を開始 事業計画の決定、住民の合意形成等の事業化に向けた準備が整った地区において事業に着手</p>												
10. 土砂災害対策													
	<p style="text-align: center;">土砂災害危険箇所の点検等 緊急的な土砂災害対策の実施</p> <p>(※)土砂災害警戒情報の発表基準を引き下げて運用</p>												

## 工程表(宮城県南三陸町)

	H23				H24				H25				H26				H27以降
	4月	7月	10月	1月	4月	7月	10月	1月	4月	7月	10月	1月	4月	7月	10月	1月	
1. 海岸対策	<div style="display: flex; align-items: center; justify-content: space-between;"> <div style="border: 1px solid black; padding: 5px; margin-right: 10px;">                     応急対策                 </div> <div style="border: 1px solid black; padding: 5px; margin-right: 10px;">                     施工準備 (堤防設計等)                 </div> <div style="flex-grow: 1; border: 1px solid black; padding: 5px;">                     本復旧(逐次完了し、全ての区間について概ね5年での完了を目指す。)                 </div> </div>																
2. 河川対策 (県・市町村管理区間)	<div style="display: flex; align-items: center; justify-content: space-between;"> <div style="border: 1px solid black; padding: 5px; margin-right: 10px;">                     応急対策                 </div> <div style="border: 1px solid black; padding: 5px; margin-right: 10px;">                     施工準備 (堤防設計等)                 </div> <div style="border: 1px solid black; padding: 5px; margin-right: 10px;">                     本復旧                 </div> <div style="flex-grow: 1; border: 1px solid black; padding: 5px;">                     (河口部では、隣接する海岸堤防の整備計画、市策定の復興計画等を踏まえ、整備を逐次完了し、概ね5年を目途に全箇所復旧完了予定。)                 </div> </div>																
9. 復興まちづくり																	
○ 防災集団移転促進事業																	
※以下の工程表は、東日本復興交付金に関する事業のみを記載しています。																	
	集団移転促進事業計画案作成に向けた調査を開始 集団移転促進事業計画の策定、住民の合意形成等の事業化に向けた準備が整った地区において事業に着手																
10. 土砂災害対策	<div style="border: 1px solid black; padding: 5px; margin-bottom: 5px;">                     土砂災害危険箇所点検等                 </div> (※)土砂災害警戒情報の発表基準を引き下げて運用																

## 工程表(宮城県石巻市)

	H23				H24				H25				H26				H27以降
	4月	7月	10月	1月	4月	7月	10月	1月	4月	7月	10月	1月	4月	7月	10月	1月	
1. 海岸対策	<p style="text-align: center;">● 計画堤防高さの公表 (9/9宮城県公表)</p> <p style="text-align: center;"> <span style="border: 1px solid black; padding: 2px;">応急対策</span> <span style="border: 1px solid black; padding: 2px; margin-left: 20px;">施工準備 (堤防設計等)</span> <span style="float: right; margin-left: 200px;">本復旧(逐次完了し、全ての区間について概ね5年での完了を目指す。)</span> </p>																
2. 河川対策  (国管理河川:旧北上川) (国管理河川:北上川)	<p style="text-align: center;"> <span style="border: 1px solid black; padding: 2px;">応急対策</span> <span style="border: 1px solid black; padding: 2px; margin-left: 20px;">施工準備 (堤防設計等)</span> <span style="float: right; margin-left: 200px;">本復旧(河口部では、隣接する海岸堤防の整備計画、市町村策定の復興計画等を踏まえ、整備を逐次完了し、概ね5年を目途に全箇所復旧完了予定。)</span> </p> <p style="font-size: small;"> <small>国管理) H24年出水期(6月頃～)を目途に、(堤防を除き被災前と同程度の安全水準(地盤沈下を含む)までの本復旧(国管理)液状化対策については液状化対策等を継続実施。)</small> </p> <p style="font-size: x-small;"> <small>※ 地盤沈下により広範囲に農地が水没している地区等で、災害復旧の実施に向け関係機関と調整が必要な</small> </p> <p style="text-align: center;"> <span style="border: 1px solid black; padding: 2px; margin-right: 20px;">← 出水期 (※)避難判断水位等を引き下げて運用</span> <span style="border: 1px solid black; padding: 2px; margin-right: 20px;">← 出水期</span> <span style="border: 1px solid black; padding: 2px; margin-right: 20px;">← 出水期</span> <span style="border: 1px solid black; padding: 2px; margin-right: 20px;">← 出水期</span> <span style="border: 1px solid black; padding: 2px; margin-right: 20px;">← 出水期</span> </p>																
2. 河川対策  (県・市町村管理区間)	<p style="text-align: center;"> <span style="border: 1px solid black; padding: 2px;">応急対策</span> <span style="border: 1px solid black; padding: 2px; margin-left: 20px;">施工準備 (堤防設計等)</span> <span style="float: right; margin-left: 200px;">本復旧 (河口部では、隣接する海岸堤防の整備計画、市策定の復興計画等を踏まえ、整備を逐次完了し、概ね5年を目途に全箇所復旧完了予定。)</span> </p> <p style="text-align: center;"> <span style="border: 1px solid black; padding: 2px; margin-right: 20px;">← 出水期</span> <span style="border: 1px solid black; padding: 2px; margin-right: 20px;">← 出水期</span> <span style="border: 1px solid black; padding: 2px; margin-right: 20px;">← 出水期</span> <span style="border: 1px solid black; padding: 2px; margin-right: 20px;">← 出水期</span> </p>																
3. 下水道対策	※宮城県流域下水道(石巻東部浄化センター)に記載																
8. 復興住宅	<p style="text-align: center;"> <span style="border: 1px solid black; padding: 2px;">住宅復興計画の策定</span> <span style="float: right; margin-left: 200px;">具体的な計画が決まったものから順次、用地取得、設計、工事着手、管理開始。</span> </p>																
9. 復興まちづくり																	
○. 防災集団移転促進事業																	
※以下の工程表は、東日本復興交付金に関する事業のみを記載しています。																	
集団移転促進事業計画案作成に向けた調査を開始 集団移転促進事業計画の策定、住民の合意形成等の事業化に向けた準備が整った地区において事業に着手																	
○. 土地区画整理																	
※以下の工程表は、東日本復興交付金に関する事業のみを記載しています。																	
事業計画案作成に向けた調査を開始 事業計画の決定、住民の合意形成等の事業化に向けた準備が整った地区において事業に着手																	
10. 土砂災害対策	<p style="text-align: center;"> <span style="border: 1px solid black; padding: 2px;">土砂災害危険箇所点検等</span> <span style="border: 1px solid black; padding: 2px; margin-left: 20px;">緊急的な土砂災害対策の実施</span> </p> <p style="font-size: x-small;"> <small>(※)土砂災害警戒情報の発表基準を引き下げて運用</small> </p>																

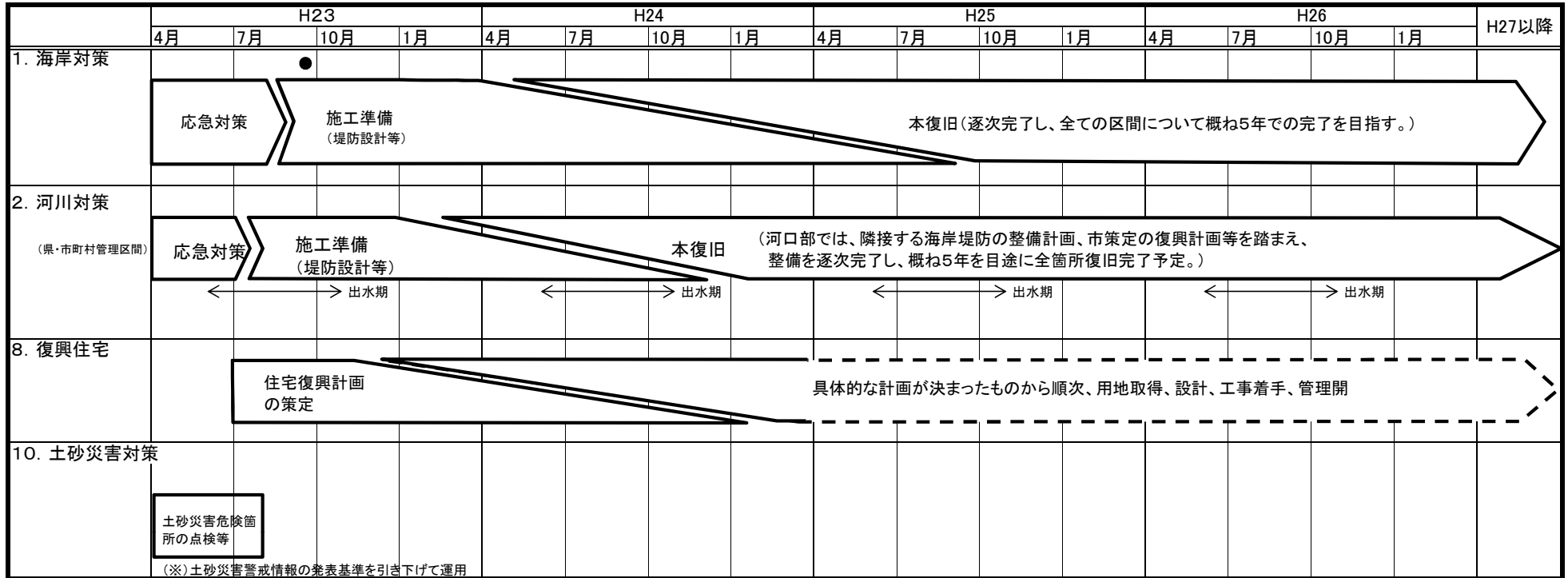
# 工程表(宮城県女川町)

	H23				H24				H25				H26			H27以降
	4月	7月	10月	1月	4月	7月	10月	1月	4月	7月	10月	1月	4月	7月	10月	
1. 海岸対策			● 計画堤防高さの公表 (9/9宮城県公表)													
	<div style="display: flex; justify-content: space-between; align-items: center;"> <div style="border: 1px solid black; padding: 5px; margin-right: 10px;">                     応急対策                 </div> <div style="border: 1px solid black; padding: 5px; margin-right: 10px;">                     施工準備 (堤防設計等)                 </div> <div style="border: 1px solid black; padding: 5px; flex-grow: 1;">                     本復旧(逐次完了し、全ての区間について概ね5年での完了を目指す。)                 </div> </div>															
2. 河川対策 (県・市町村管理区間)																
	<div style="display: flex; justify-content: space-between; align-items: center;"> <div style="border: 1px solid black; padding: 5px; margin-right: 10px;">                     施工準備 (堤防設計等)                 </div> <div style="border: 1px solid black; padding: 5px; flex-grow: 1;">                     本復旧 (河口部では、隣接する海岸堤防の整備計画、町策定の復興計画等を踏まえ、整備を逐次完了し、概ね5年を目途に全箇所復旧完了予定。)                 </div> </div>															
	← → 出水期		← → 出水期		← → 出水期		← → 出水期		← → 出水期		← → 出水期		← → 出水期		← → 出水期	
3. 下水道対策	※宮城県流域下水道(石巻東部浄化センター)に記載															
8. 復興住宅																
	<div style="display: flex; justify-content: space-between; align-items: center;"> <div style="border: 1px solid black; padding: 5px; margin-right: 10px;">                     住宅復興計画の策定                 </div> <div style="border: 1px dashed black; padding: 5px; flex-grow: 1;">                     具体的な計画が決まったものから順次、用地取得、設計、工事着手、管理開始。                 </div> </div>															
9. 復興まちづくり																
○. 防災集団移転促進事業	※以下の工程表は、東日本復興交付金に関する事業のみを記載しています。															
	集団移転促進事業計画案作成に向けた調査を開始 集団移転促進事業計画の策定、住民の合意形成等の事業化に向けた準備が整った地区において事業に着手															
○. 土地区画整理	※以下の工程表は、東日本復興交付金に関する事業のみを記載しています。															
	事業計画案作成に向けた調査を開始 事業計画の決定、住民の合意形成等の事業化に向けた準備が整った地区において事業に着手															
10. 土砂災害対策																
	土砂災害危険箇所の点検等															
	(※)土砂災害警戒情報の発表基準を引き下げて運用															

# 工程表(宮城県東松島市)

	H23				H24				H25				H26				H27以降
	4月	7月	10月	1月	4月	7月	10月	1月	4月	7月	10月	1月	4月	7月	10月	1月	
1. 海岸対策	<p>● 計画堤防高さの公表 (9/9宮城県公表)</p> <p>応急対策 → 施工準備 (堤防設計等) → 本復旧 (逐次完了し、全ての区間について概ね5年での完了を目指す。)</p>																
2. 河川対策 (国管理河川: 鳴瀬川)	<p>国管理) H24年出水期 (6月頃~) を目標として、被災前と同程度の安全水準 (地盤沈下、国管理) 液状化対策については液状化対策等を継続実施。</p> <p>応急対策 → 施工準備 (堤防設計等) → 本復旧 (河口部では、隣接する海岸堤防の整備計画、市町村策定の復興計画等を踏まえ、整備を逐次完了し、概ね5年を目途に全箇所復旧完了予定。)</p> <p>出水期: H23.10月 - H23.11月, H24.7月 - H24.8月, H25.7月 - H25.8月, H26.7月 - H26.8月</p>																
2. 河川対策 (県・市町村管理区間)	<p>応急対策 → 施工準備 (堤防設計等) → 本復旧 (河口部では、隣接する海岸堤防の整備計画、市策定の復興計画等を踏まえ、整備を逐次完了し、概ね5年を目途に全箇所復旧完了予定。)</p> <p>出水期: H23.10月 - H23.11月, H24.7月 - H24.8月, H25.7月 - H25.8月, H26.7月 - H26.8月</p>																
8. 復興住宅	<p>住宅復興計画の策定 → 具体的な計画が決まったものから順次、用地取得、設計、工事着手、管理開始。</p>																
9. 復興まちづくり																	
○. 防災集団移転促進事業	<p>※以下の工程表は、東日本復興交付金に関する事業のみを記載しています。</p>																
	<p>--- 集団移転促進事業計画案作成に向けた調査を開始 --- 集団移転促進事業計画の策定、住民の合意形成等の事業化に向けた準備が整った地区において事業に着手</p>																
○. 土地区画整理	<p>※以下の工程表は、東日本復興交付金に関する事業のみを記載しています。</p>																
	<p>--- 事業計画案作成に向けた調査を開始 --- 事業計画の決定、住民の合意形成等の事業化に向けた準備が整った地区において事業に着手</p>																
10. 土砂災害対策	<p>土砂災害危険箇所点検等 → 緊急的な土砂災害対策の実施</p> <p>(※)土砂災害警戒情報の発表基準を引き下げて運用</p>																

# 工程表(宮城県松島町)



## 工程表(宮城県利府町)

	H23				H24				H25				H26				H27以降
	4月	7月	10月	1月	4月	7月	10月	1月	4月	7月	10月	1月	4月	7月	10月	1月	
2. 河川対策 (県・市町村管理区間)	<div style="display: flex; justify-content: space-around; align-items: center;"> <div style="border: 1px solid black; padding: 5px; margin: 5px;">                     施工準備 (堤防設計等)                 </div> <div style="border: 1px solid black; padding: 5px; margin: 5px;">                     本復旧                 </div> </div> <div style="display: flex; justify-content: space-around; margin-top: 5px;"> <span>&lt; 出水期</span> <span>&gt; 出水期</span> </div>																
3. 下水道対策	※宮城県流域下水道(仙塩浄化センター)に記載																
9. 復興まちづくり																	
○ 造成宅地滑動崩落緊急対策																	
※以下の工程表は、東日本復興交付金に関する事業のみを記載しています。																	
	<div style="border: 1px dashed black; padding: 10px; display: inline-block;">                     緊急対策工事のための調査を開始                      調査を完了し実施設計が完了次第                      工事に着手                 </div>																
10. 土砂災害対策	<div style="border: 1px solid black; padding: 5px; display: inline-block; margin-bottom: 5px;">                     土砂災害危険箇所                      所の点検等                 </div> (※)土砂災害警戒情報の発表基準を引き下げて運用																



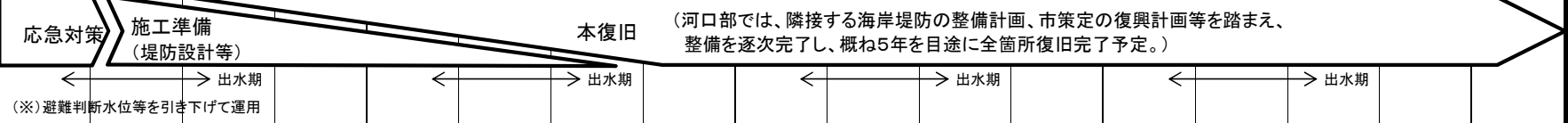
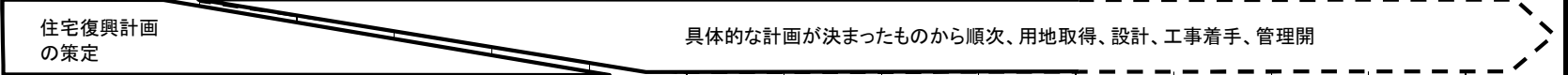
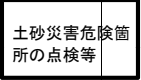
# 工程表(宮城県塩竈市)

	H23				H24				H25				H26				H27以降
	4月	7月	10月	1月	4月	7月	10月	1月	4月	7月	10月	1月	4月	7月	10月	1月	
1. 海岸対策	<div style="display: flex; align-items: center;"> <div style="border: 1px solid black; padding: 5px; margin-right: 10px;">                     応急対策                 </div> <div style="border: 1px solid black; padding: 5px; margin-right: 10px;">                     計画堤防高さの公表 (9/9宮城県公表)                 </div> <div style="border: 1px solid black; padding: 5px; margin-right: 10px;">                     施工準備 (堤防設計等)                 </div> <div style="flex-grow: 1; border: 1px solid black; padding: 5px; text-align: center;">                     本復旧(逐次完了し、全ての区間について概ね5年での完了を目指す。)                 </div> </div>																
3. 下水道対策	※宮城県流域下水道(仙塩浄化センター)に記載																
8. 復興住宅	<div style="display: flex; align-items: center;"> <div style="border: 1px solid black; padding: 5px; margin-right: 10px;">                     住宅復興計画 の策定                 </div> <div style="flex-grow: 1; border: 1px dashed black; padding: 5px; text-align: center;">                     具体的な計画が決まったものから順次、用地取得、設計、工事着手、管理開始。                 </div> </div>																
9. 復興まちづくり																	
○. 土地区画整理	※以下の工程表は、東日本復興交付金に関する事業のみを記載しています。																
	<div style="border: 1px dashed black; padding: 5px; text-align: center;">                     事業計画案作成に向けた調査を開始                      事業計画の決定、住民の合意形成等の事業化に向けた準備が整った地区において事業に着手                 </div>																
○. 造成宅地滑動崩落緊急対策	※以下の工程表は、東日本復興交付金に関する事業のみを記載しています。																
	<div style="border: 1px dashed black; padding: 5px; text-align: center;">                     緊急対策工事のための調査を開始                      調査を完了し実施設計が完了した地区                 </div>																
10. 土砂災害対策	<div style="border: 1px solid black; padding: 5px; margin-bottom: 5px;">                     土砂災害危険箇所の点検等                 </div> (※)土砂災害警戒情報の発表基準を引き下げて運用																

## 工程表(宮城県七ヶ浜町)

	H23				H24				H25				H26				H27以降
	4月	7月	10月	1月	4月	7月	10月	1月	4月	7月	10月	1月	4月	7月	10月	1月	
1. 海岸対策	<div style="display: flex; justify-content: space-between; align-items: center;"> <div style="border: 1px solid black; padding: 5px; margin-right: 10px;">                     計画堤防高さの公表 (9/9宮城県公表)                 </div> <div style="border: 1px solid black; padding: 5px; margin-right: 10px;">                     応急対策                 </div> <div style="border: 1px solid black; padding: 5px; margin-right: 10px;">                     施工準備 (堤防設計等)                 </div> <div style="border: 1px solid black; padding: 5px; margin-right: 10px;">                     本復旧(逐次完了し、全ての区間について概ね5年での完了を目指す。)                 </div> </div>																
2. 河川対策 (県・市町村管理河川) (精査中)	<div style="display: flex; justify-content: space-between; align-items: center;"> <div style="border: 1px solid black; padding: 5px; margin-right: 10px;">                     施工準備 (堤防設計等)                 </div> <div style="border: 1px solid black; padding: 5px; margin-right: 10px;">                     本復旧 (河口部では、隣接する海岸堤防の整備計画、市町村策定の復興計画等を踏まえ、整備を逐次完了し、概ね5年を目途に全箇所復旧完了予定。)                 </div> </div> <div style="display: flex; justify-content: space-around; margin-top: 10px;"> <div style="text-align: center;">                     ← → 出水期                 </div> <div style="text-align: center;">                     ← → 出水期                 </div> <div style="text-align: center;">                     ← → 出水期                 </div> </div>																
2. 河川対策 (県・市町村管理区間)	<div style="display: flex; justify-content: space-between; align-items: center;"> <div style="border: 1px solid black; padding: 5px; margin-right: 10px;">                     施工準備 (堤防設計等)                 </div> <div style="border: 1px solid black; padding: 5px; margin-right: 10px;">                     本復旧                 </div> </div> <div style="display: flex; justify-content: space-around; margin-top: 10px;"> <div style="text-align: center;">                     ← → 出水期                 </div> <div style="text-align: center;">                     ← → 出水期                 </div> </div>																
3. 下水道対策	※宮城県流域下水道(仙塩浄化センター)に記載																
8. 復興住宅	<div style="display: flex; justify-content: space-between; align-items: center;"> <div style="border: 1px solid black; padding: 5px; margin-right: 10px;">                     住宅復興計画の策定                 </div> <div style="border: 1px dashed black; padding: 5px; margin-right: 10px;">                     具体的な計画が決まったものから順次、用地取得、設計、工事着手、管理開始。                 </div> </div>																
9. 復興まちづくり																	
○. 防災集団移転促進事業																	
※以下の工程表は、東日本復興交付金に関する事業のみを記載しています。																	
	集団移転促進事業計画案作成に向けた調査を開始 集団移転促進事業計画の策定、住民の合意形成等の事業化に向けた準備が整った地区において事業に着手																
10. 土砂災害対策	<div style="border: 1px solid black; padding: 5px; margin-bottom: 5px;">                         土砂災害危険箇所 の点検等                     </div> (※)土砂災害警戒情報の発表基準を引き下げて運用																

# 工程表(宮城県多賀城市)

	H23				H24				H25				H26				H27以降
	4月	7月	10月	1月	4月	7月	10月	1月	4月	7月	10月	1月	4月	7月	10月	1月	
2. 河川対策  (県・市町村管理区間)	<p>  </p>																
3. 下水道対策	<p>※宮城県流域下水道(仙塩浄化センター)に記載</p>																
8. 復興住宅	<p>  </p>																
10. 土砂災害対策	<p>  </p> <p>(※)土砂災害警戒情報の発表基準を引き下げて運用</p>																

# 工程表(宮城県仙台市)

	H23				H24				H25				H26				H27以降
	4月	7月	10月	1月	4月	7月	10月	1月	4月	7月	10月	1月	4月	7月	10月	1月	
1. 海岸対策			● 計画堤防高さの公表														
	<p> <b>応急対策</b> (H23.4月～) → <b>施工準備 (堤防設計等)</b> (H23.7月～) → <b>本復旧工事 (逐次完了し、全ての区間について概ね5年での完了を目指す。)</b> (H23.10月～)         </p> <p> <small>国施工区間(代行政区間含む)の内、下水処理場等の地域の復旧・復興に不可欠な施設が背後にある区間(約1km)において本復旧工事の完了を目指す。</small> </p>																
2. 河川対策 (国管理河川:名取川)																	
	<p> <b>応急対策</b> (H23.4月～) → <b>施工準備 (堤防設計等)</b> (H23.7月～) → <b>本復旧 (河口部では、隣接する海岸堤防の整備計画、市町村策定の復興計画等を踏まえ、整備を逐次完了し、概ね5年を目途に全箇所復旧予定)</b> (H23.10月～)         </p> <p> <small>国管理) H24年出水期(6月頃～)を目途に、  <small>を踏まえ被災前と同程度の安全水準(地盤沈下  <small>を含まない)までの本復旧を完了予定  <small>管理)液状化対策については液状化対策等を継続実施。</small> </small> </small> </small></p>																
			⇔ 出水期			⇔ 出水期				⇔ 出水期			⇔ 出水期			⇔ 出水期	
2. 河川対策 (県・市町村管理区間)																	
	<p> <b>応急対策</b> (H23.4月～) → <b>施工準備 (堤防設計等)</b> (H23.7月～) → <b>本復旧 (河口部では、隣接する海岸堤防の整備計画、市策定の復興計画等を踏まえ、整備を逐次完了し、概ね5年を目途に全箇所復旧完了予定。)</b> (H23.10月～)         </p>																
			⇔ 出水期 (※)避難判断水位等を引き下げて運用			⇔ 出水期				⇔ 出水期			⇔ 出水期			⇔ 出水期	
3. 下水道対策  南蒲生浄化センター																	
	<p> <b>簡易処理</b> (H23.4月～) → <b>中級処理</b> (H23.7月～) → <b>通常処理の開始</b> (H26.4月)         </p>																
			中級処理の開始(1/31)														通常処理の開始
(※流域下水道については、宮城県流域下水道(仙塩浄化センター、県南浄化センター)に記載)																	
8. 復興住宅  宮城県 仙台市																	
	<p> <b>住宅復興計画の策定</b> (H23.4月～) → <b>具体的な計画が決まったものから順次、用地取得、設計、工事着手、管理開始。</b> (H23.7月～)         </p>																
9. 復興まちづくり																	
○ 防災集団移転促進事業 ※以下の工程表は、東日本復興交付金に関する事業のみを記載しています。																	
	<p> <b>集団移転促進事業計画案作成に向けた調査を開始</b> (H24.4月) → <b>集団移転促進事業計画の策定、住民の合意形成等の事業化に向けた準備が整った地区において事業に着手</b> (H24.7月)         </p>																
○ 造成宅地滑動崩落緊急対策 ※以下の工程表は、東日本復興交付金に関する事業のみを記載しています。																	
	<p> <b>緊急対策工事のための調査・設計を開始</b> (H24.4月) → <b>実施設計が完了した地区より工事に着手</b> (H24.7月)         </p>																
10. 土砂災害対策																	
	<p> <b>土砂災害危険箇所の点検等 緊急的な土砂災害対策の実施</b> (H23.7月～)         </p>																
	(※)土砂災害警戒情報の発表基準を引き下げて運用																

# 工程表(宮城県名取市)

	H23				H24				H25				H26				H27以降
	4月	7月	10月	1月	4月	7月	10月	1月	4月	7月	10月	1月	4月	7月	10月	1月	
1. 海岸対策	<p>● 計画堤防高さの公表 (9/9宮城県公表)</p> <p> <span style="border: 1px solid black; padding: 2px;">応急対策</span> <span style="border: 1px solid black; padding: 2px; margin-left: 20px;">施工準備 (堤防設計等)</span> <span style="border: 1px solid black; padding: 2px; margin-left: 20px;">国施工区間(代行区間含む)の内、仙台空港等の地域の復旧・復興に不可欠な施設が背後にある区間(約1km)において本復旧工事の完了を目指す。</span> <span style="border: 1px solid black; padding: 2px; margin-left: 20px;">本復旧(逐次完了し、全ての区間について概ね5年での完了を目指す。)</span> </p>																
2. 河川対策 (国管理河川:名取川)	<p> <span style="border: 1px solid black; padding: 2px;">応急対策</span> <span style="border: 1px solid black; padding: 2px; margin-left: 20px;">施工準備 (堤防設計等)</span> <span style="border: 1px solid black; padding: 2px; margin-left: 20px;">国管理) H24年出水期(6月頃~)を目途に、 を前年と同程度の安全水準(地盤沈下を管理)液状化対策については液状化対策等を継続実施。 を含まないまでの本復旧を完了予定</span> <span style="border: 1px solid black; padding: 2px; margin-left: 20px;">本復旧(河口部では、隣接する海岸堤防の整備計画、市町村策定の復興計画等を踏まえ、整備を逐次完了し、概ね5年を目途に全箇所復旧完了)</span> </p> <p style="text-align: center;"> <span style="border: 1px solid black; padding: 2px;">出水期</span> <span style="border: 1px solid black; padding: 2px; margin-left: 20px;">出水期</span> <span style="border: 1px solid black; padding: 2px; margin-left: 20px;">出水期</span> <span style="border: 1px solid black; padding: 2px; margin-left: 20px;">出水期</span> </p>																
2. 河川対策 (県・市町村管理区間)	<p> <span style="border: 1px solid black; padding: 2px;">応急対策</span> <span style="border: 1px solid black; padding: 2px; margin-left: 20px;">施工準備 (堤防設計等)</span> <span style="border: 1px solid black; padding: 2px; margin-left: 20px;">本復旧 (河口部では、隣接する海岸堤防の整備計画、市策定の復興計画等を踏まえ、整備を逐次完了し、概ね5年を目途に全箇所復旧完了予定。)</span> </p> <p style="text-align: center;"> <span style="border: 1px solid black; padding: 2px;">出水期</span> <span style="border: 1px solid black; padding: 2px; margin-left: 20px;">出水期</span> <span style="border: 1px solid black; padding: 2px; margin-left: 20px;">出水期</span> <span style="border: 1px solid black; padding: 2px; margin-left: 20px;">出水期</span> </p> <p>(※)避難判断水位等を引き下げて運用</p>																
3. 下水道対策	<p>※宮城県流域下水道(県南浄化センター)に記載</p>																
8. 復興住宅	<p> <span style="border: 1px solid black; padding: 2px;">住宅復興計画の策定</span> <span style="border: 1px solid black; padding: 2px; margin-left: 20px;">具体的な計画が決まったものから順次、用地取得、設計、工事着手、管理開始。</span> </p>																
9. 復興まちづくり																	
○. 防災集団移転促進事業	<p>※以下の工程表は、東日本復興交付金に関する事業のみを記載しています。</p>																
	<p style="border: 1px dashed black; padding: 5px;">           集団移転促進事業計画案作成に向けた調査を開始            集団移転促進事業計画の策定、住民の合意形成等の事業化に向けた準備が整った地区において事業に着手         </p>																
○. 土地区画整理	<p>※以下の工程表は、東日本復興交付金に関する事業のみを記載しています。</p>																
	<p style="border: 1px dashed black; padding: 5px;">           事業計画案作成に向けた調査を開始            事業計画の決定、住民の合意形成等の事業化に向けた準備が整った地区において事業に着手         </p>																
10. 土砂災害対策	<p> <span style="border: 1px solid black; padding: 2px;">土砂災害危険箇所 の点検等</span> </p> <p>(※)土砂災害警戒情報の発表基準を引き下げて運用</p>																

# 工程表(宮城県岩沼市)

	H23				H24				H25				H26				H27以降
	4月	7月	10月	1月	4月	7月	10月	1月	4月	7月	10月	1月	4月	7月	10月	1月	
1. 海岸対策	<p>● 復旧堤防高さの決定 (9/9宮城県公表)</p> <p>応急対策 → 施工準備 (堤防設計等) → 国施工区間(代行区間含む)の内、仙台空港や下水処理場等の地域の復旧・復興に不可欠な施設が背後にある区間(約3km)において本復旧工事の完了を目指す。</p> <p>本復旧(逐次完了し、全ての区間について概ね5年での完了を目指す。)</p>																
2. 河川対策 (国管理河川:阿武隈川)	<p>応急対策 → 施工準備 (堤防設計等) → 本復旧(河口部では、隣接する海岸堤防の整備計画、市町村策定の復興計画等を踏まえ、整備を逐次完了し、概ね5年を目途に全箇所復旧完了予定)</p> <p>国管理)H24年出水期(6月頃~)を目途に、平常時と同程度の安全水準(地盤沈下分を含む)までの本復旧を完了予定</p> <p>国管理)液状化対策については液状化対策等を継続実施</p> <p>出水期: (※)避難判断水位等を引き下げて運用</p>																
2. 河川対策 (県・市町村管理区間)	<p>応急対策 → 施工準備 (堤防設計等) → 本復旧 (河口部では、隣接する海岸堤防の整備計画、市策定の復興計画等を踏まえ、整備を逐次完了し、概ね5年を目途に全箇所復旧完了予定。)</p> <p>出水期</p>																
3. 下水道対策	<p>※宮城県流域下水道(県南浄化センター)に記載</p>																
8. 復興住宅	<p>住宅復興計画の策定 → 具体的な計画が決まったものから順次、用地取得、設計、工事着手、管理開始。</p>																
9. 復興まちづくり																	
○. 防災集団移転促進事業	<p>※以下の工程表は、東日本復興交付金に関する事業のみを記載しています。</p> <p>集団移転促進事業計画の策定、住民の合意形成等の事業化に向けた準備が整った地区において事業に着手</p>																
10. 土砂災害対策	<p>土砂災害危険箇所点検等</p> <p>(※)土砂災害警戒情報の発表基準を引き下げて運用</p>																

# 工程表(宮城県亘理町)

	H23				H24				H25				H26				H27以降
	4月	7月	10月	1月	4月	7月	10月	1月	4月	7月	10月	1月	4月	7月	10月	1月	
1. 海岸対策	<p>計画堤防高さの公表(9/9宮城県公表)</p> <p>●</p> <p>応急対策</p> <p>施工準備(堤防設計等)</p> <p>本復旧(逐次完了し、全ての区間について概ね5年での完了を目指す。)</p>																
2. 河川対策 (国管理河川:阿武隈川)	<p>応急対策</p> <p>施工準備(堤防設計等)</p> <p>国管理)24年出水期(6月頃~)を目標に、手除き被災前と同程度の安全水準(地盤沈下分を含む)までの本復旧を完了予定</p> <p>本復旧(河口部では、隣接する海岸堤防の整備計画、市町村策定の復興計画等を踏まえ、整備を逐次完了し、概ね5年を目標に全箇所復旧完</p> <p>国管理)液状化対策については液状化対策等を継続実施*</p> <p>← 出水期 (※)避難判断水位等を引き下げて運用</p> <p>← 出水期</p> <p>← 出水期</p> <p>← 出水期</p>																
3. 下水道対策	<p>※宮城県流域下水道(県南浄化センター)に記載</p>																
8. 復興住宅	<p>住宅復興計画の策定</p> <p>具体的な計画が決まったものから順次、用地取得、設計、工事着手、管理開始。</p>																
9. 復興まちづくり																	
○. 防災集団移転促進事業																	
※以下の工程表は、東日本復興交付金に関する事業のみを記載しています。																	
<p>集団移転促進事業計画案作成に向けた調査を開始</p> <p>集団移転促進事業計画の策定、住民の合意形成等の事業化に向けた準備が整った地区において事業に着手</p>																	
○. 造成宅地滑動崩落緊急対策																	
※以下の工程表は、東日本復興交付金に関する事業のみを記載しています。																	
<p>緊急対策工事に着手</p>																	
10. 土砂災害対策	<p>土砂災害危険箇所点検等</p> <p>(※)土砂災害警戒情報の発表基準を引き下げて運用</p>																

# 工程表(宮城県山元町)

	H23				H24				H25				H26				H27以降
	4月	7月	10月	1月	4月	7月	10月	1月	4月	7月	10月	1月	4月	7月	10月	1月	
1. 海岸対策			● 計画堤防高さの公表 (9/9宮城県公表)														
	応急対策		施工準備 (堤防設計等)		本復旧(逐次完了し、全ての区間について概ね5年での完了を目指す。)												
2. 河川対策 (県・市町村管理区間)	応急対策	施工準備 (堤防設計等)		本復旧		(河口部では、隣接する海岸堤防の整備計画、市策定の復興計画等を踏まえ、整備を逐次完了し、概ね5年を目途に全箇所復旧完了予定。)											
	← → 出水期		← → 出水期		← → 出水期		← → 出水期		← → 出水期		← → 出水期		← → 出水期				
3. 下水道対策  山元浄化センター	簡易処理				通常処理												
					通常処理の開始												
8. 復興住宅	住宅復興計画 の策定		具体的な計画が決まったものから順次、用地取得、設計、工事着手、管理開始。														
9. 復興まちづくり																	
○. 防災集団移転促進事業 ※以下の工程表は、東日本復興交付金に関する事業のみを記載しています。																	
	<div style="border: 1px dashed black; padding: 5px;">                     集団移転促進事業計画案作成に向けた調査を開始                      集団移転促進事業計画の策定、住民の合意形成等の事業化に向けた準備が整った地区において事業に着手                 </div>																
○. 土地区画整理 ※以下の工程表は、東日本復興交付金に関する事業のみを記載しています。																	
	<div style="border: 1px dashed black; padding: 5px;">                     事業計画案作成に向けた調査を開始                      事業計画の決定、住民の合意形成等の事業化に向けた準備が整った地区において事業に着手                 </div>																
10. 土砂災害対策																	
	土砂災害危険箇所 の点検等																
	(※)土砂災害警戒情報の発表基準を引き下げて運用																