

海岸保全施設の復旧にかかる事業計画

市町村	地区海岸名	堤防護岸延長 (m)	主な施設	施設の高さ (T.P)		応急 対策	復旧の予定						H23予算での 実施内容	H24年度の 実施内容等	その他の場合に詳 細を記載	
				被災前 現況高 (m)	被災後 復旧高 (m)		概要計 画策定	詳細計 画策定	左記の 実施状 況	工事 着工	左記の 実施状 況	工事 完了				左記の 実施状 況
洋野町	種市漁港	2,267	護岸、陸開	12.00	12.00	—	H23.11	H23.12	策定済み	H23.12	着工済み	H24.3	完了予定	本工事		
洋野町	大谷地	290	防潮堤、水門	12.00	12.00	—	H23.9	H23.12	策定済み	H24.4	着工予定	H24.9	完了予定	詳細設計、本工事	本工事	
洋野町	平内	1,160	防潮堤、水門、陸開、離岸堤	12.00	12.00	—	H23.10	H23.12	策定済み	H24.7	着工予定	H25.3	完了予定	詳細設計	本工事	
洋野町	玉川	227	護岸	6.00	12.00	完了	H23.8	H23.12	策定済み	H24.4	着工予定	H24.9	完了予定	詳細設計、本工事	本工事	
洋野町	小子内	160	防潮堤、水門、陸開	12.00	12.00	—	H23.9	H23.12	策定済み	H24.1	着工済み	H24.9	完了予定	詳細設計、本工事	本工事	
洋野町	原子内	113	防潮堤、水門	12.00	12.00	—	H23.8	H23.12	策定済み	H24.1	着工済み	H24.9	完了予定	詳細設計、本工事	本工事	

海岸保全施設の復旧にかかる事業計画

市町村	地区海岸名	堤防護岸延長(m)	主な施設	施設の高さ(T.P)		応急対策	復旧の予定						H23予算での実施内容	H24年度の実施内容等	その他の場合に詳細を記載	
				被災前現況高(m)	被災後復旧高(m)		概要計画策定	詳細計画策定	左記の実施状況	工事着工	左記の実施状況	工事完了				左記の実施状況
久慈市	久喜漁港	1,219	護岸、防潮堤、水門、陸開、離岸堤	12.00	14.00	完了	H23.11	H24.1	策定中	H23.6	着工済み	H28.3	完了予定	・応急復旧 ・本工事【門扉、水門、離岸堤】	本工事	
久慈市	久慈湊漁港	1,305	防潮堤、水門	8.00	8.00	完了	H23.11	H24.1	策定中	H24.10	着工予定	H28.3	完了予定	・応急復旧 ・測量調査、詳細設計、本工事	本工事	
久慈市	小袖漁港	278	防潮堤、水門、陸開	10.00	12.00	—	H23.11	H24.1	策定中	H24.10	着工予定	H28.3	完了予定	・用地買収、本工事	本工事	
久慈市	久慈港半崎	238	離岸堤	1.50	1.50	—	H23.9	H23.12	策定済み	H24.2	着工済み	H24.7	完了予定	・本工事	本工事	
久慈市	久慈港諏訪下	2,816	堤防、胸壁、その他(陸開)	7.30	8.00	—	H23.11	H24.9	策定中	H24.12	着工予定	H28.3	完了予定	・測量設計	本工事	
久慈市	久慈港玉の脇	395	離岸堤	2.78	2.78	—	H23.8	H23.12	策定済み	H24.2	着工済み	H24.9	完了予定	・本工事	本工事	

海岸保全施設の復旧にかかる事業計画

市町村	地区海岸名	堤防護岸延長 (m)	主な施設	施設の高さ (T.P)		応急 対策	復旧の予定						H23予算での 実施内容	H24年度の 実施内容等	その他の場合に詳 細を記載	
				被災前 現況高 (m)	被災後 復旧高 (m)		概要計 画策定	詳細計 画策定	左記の 実施状 況	工事 着工	左記の 実施状 況	工事 完了				左記の 実施状 況
野田村	野田 (農振局)	677	堤防、排水樋門	12.00	12.00	—	H23.11	H23.11	策定済み	H24.2	着工済み	H24.8	完了予定	堤防工事等	本工事	
野田村	広内	209	防潮堤、水門、陸側	12.00	14.00	—	H23.10	H24.9	策定中	H24.12	着工予定	H28.3	完了予定	詳細設計	本工事	
野田村	野田 (水国土局)	683	防潮堤、水門	7.80	14.00	—	H23.9	H23.12	策定済み	H25.3	着工予定	H28.3	完了予定	詳細設計	本工事	
野田村	米田	365	防潮堤、水門	12.00	14.00	—	H23.12	H24.9	策定中	H25.3	着工予定	H28.3	完了予定	詳細設計	本工事	
野田村	野田玉川	65	防潮堤、水門	12.00	12.00	完了	H23.10	H23.12	策定済み	H24.4	着工予定	H26.3	完了予定	詳細設計	本工事	

海岸保全施設の復旧にかかる事業計画

市町村	地区海岸名	堤防護岸延長 (m)	主な施設	施設の高さ (T.P)		応急対策	復旧の予定						H23予算での実施内容	H24年度の実施内容等	その他の場合に詳細を記載	
				被災前現況高 (m)	被災後復旧高 (m)		概要計画策定	詳細計画策定	左記の実施状況	工事着工	左記の実施状況	工事完了				左記の実施状況
普代村	宇留部	1,002	防潮堤、水門、陸開	15.50	15.50	完了	H23.10	H23.12	策定済み	H24.4	着工予定	H26.3	完了予定	詳細設計	本工事	
普代村	太田名部	155	防潮堤、水門、陸開	15.50	15.50	—	H23.10	H23.12	策定済み	H24.4	着工予定	H26.3	完了予定	詳細設計	本工事	

海岸保全施設の復旧にかかる事業計画

市町村	地区海岸名	堤防護岸延長(m)	主な施設	施設の高さ(T.P)		応急対策	復旧の予定						H23予算での実施内容	H24年度の実施内容等	その他の場合に詳細を記載	
				被災前現況高(m)	被災後復旧高(m)		概要計画策定	詳細計画策定	左記の実施状況	工事着工	左記の実施状況	工事完了				左記の実施状況
田野畑村	島の越漁港	501	防潮堤、水門、陸開	7.30	14.30	—	H23.11	H24.1	策定中	H24.10	着工予定	H28.3	完了予定	用地買収、本工事	本工事	
田野畑村	平井賀漁港	349	防潮堤、水門、陸開	7.30	14.30	—	H23.11	H24.1	策定中	H24.10	着工予定	H28.3	完了予定	測量調査、詳細設計、本工事	本工事	
田野畑村	明戸	378	防潮堤、水門、陸開	9.00	14.30	—	H23.12	H24.9	策定中	H25.3	着工予定	H28.3	完了予定	詳細設計	本工事	

海岸保全施設の復旧にかかる事業計画

市町村	地区海岸名	堤防護岸延長(m)	主な施設	施設の高さ(T.P)		応急対策	復旧の予定						H23予算での実施内容	H24年度の実施内容等	その他の場合に詳細を記載	
				被災前現況高(m)	被災後復旧高(m)		概要計画策定	詳細計画策定	左記の実施状況	工事着工	左記の実施状況	工事完了				左記の実施状況
岩泉町	茂師漁港	48	防潮堤、水門、陸開	10.30	16.00	—	H23.11	H24.1	策定中	H24.10	着工予定	H28.3	完了予定	用地買収、本工事	本工事	
岩泉町	小本漁港	271	防潮堤、水門、陸開	13.30	14.70	完了	H23.10	H23.11	策定中	H24.3	着工済み	H26.3	完了予定	応急復旧本工事	本工事	
岩泉町	小本	400	防潮堤	13.30	13.30	—	H23.10	H23.12	策定済み	H24.3	着工済み	H24.12	完了予定	詳細設計、本工事	本工事	

海岸保全施設の復旧にかかる事業計画

市町村	地区海岸名	堤防護岸延長(m)	主な施設	施設の高さ(T.P)		応急対策	復旧の予定						H23予算での実施内容	H24年度の実施内容等	その他の場合に詳細を記載	
				被災前現況高(m)	被災後復旧高(m)		概要計画策定	詳細計画策定	左記の実施状況	工事着工	左記の実施状況	工事完了				左記の実施状況
宮古市	大沢	122	堤防、排水樋門、陸開	13.70	14.70	—	H23.12	H24.6	策定中	H24	着工予定	H25以降	完了予定	概略設計	本工事	
宮古市	田老漁港	1,007	防潮堤、水門、陸開	10.00	14.70	—	H23.11	H24.1	策定中	H24.12	着工予定	H28.3	完了予定	詳細設計、本工事	本工事	
宮古市	音部漁港	229	防潮堤、水門、陸開	10.00	14.10	—	H23.11	H24.1	策定中	H24.12	着工予定	H28.3	完了予定	詳細設計、本工事	本工事	
宮古市	宿漁港	200	防潮堤、水門、陸開	11.00	14.70	—	H23.11	H24.1	策定中	H24.10	着工予定	H28.3	完了予定	測量調査、詳細設計、本工事	本工事	
宮古市	津軽石漁港	592	防潮堤、水門、陸開	8.50	10.40	—	H23.11	H24.1	策定中	H24.10	着工予定	H28.3	完了予定	測量調査、詳細設計、本工事	本工事	
宮古市	白浜(宮古)漁港	215	防潮堤、水門、陸開	8.00	10.40	—	H23.11	H24.1	策定中	H24.10	着工予定	H28.3	完了予定	測量調査、詳細設計、本工事	本工事	
宮古市	摂待	195	防潮堤、水門	13.70	14.70	—	H23.12	H24.9	策定中	H24.10	着工予定	H28.3	完了予定	詳細設計	本工事	
宮古市	田老	1,345	防潮堤	10.00	10.00	—	H23.11	H24.8	策定中	H24.10	着工予定	H26.3	完了予定	詳細設計	本工事	
宮古市	神林地先	675	防潮堤、水門	8.50	10.40	—	H23.11	H24.9	策定中	H24.10	着工予定	H28.3	完了予定	詳細設計	本工事	
宮古市	高浜	1,025	防潮堤、陸開	8.50	10.40	—	H23.11	H24.9	策定中	H24.10	着工予定	H28.3	完了予定	詳細設計	本工事	
宮古市	金浜	1,230	防潮堤、水門	8.50	10.40	完了	H23.11	H24.9	策定中	H24.3	着工済み	H28.3	完了予定	詳細設計・本工事	本工事	
宮古市	赤前地先	780	防潮堤、水門	8.50	10.40	—	H23.9	H24.9	策定中	H24.10	着工予定	H28.3	完了予定	詳細設計	本工事	
宮古市	里	280	防潮堤、水門	10.00	14.10	—	H23.11	H24.9	策定中	H24.10	着工予定	H27.3	完了予定	詳細設計	本工事	
宮古市	宮古港藤原	1,109	堤防、その他(陸開)	8.50	10.40	完了	H23.11	H25.3	策定中	H25.4	着工予定	H28.3	完了予定	応急復旧、測量設計	その他	詳細設計
宮古市	宮古港高浜	368	堤防、その他(陸開)	8.50	10.40	—	H23.11	H25.3	策定中	H25.4	着工予定	H28.3	完了予定	測量設計	その他	詳細設計

海岸保全施設の復旧にかかる事業計画

市町村	地区海岸名	堤防護岸延長(m)	主な施設	施設の高さ(T.P)		応急対策	復旧の予定						H23予算での実施内容	H24年度の実施内容等	その他の場合に詳細を記載	
				被災前現況高(m)	被災後復旧高(m)		概要計画策定	詳細計画策定	左記の実施状況	工事着工	左記の実施状況	工事完了				左記の実施状況
山田町	浦の浜	412	堤防、排水樋門	6.60	11.60	—	H23.12	H24.6	策定中	H24	着工予定	H25以降	完了予定	概略設計	本工事	
山田町	小谷島	362	堤防、排水樋門、船引扉門	8.00	12.80	—	H23.12	H24.6	策定中	H24	着工予定	H25以降	完了予定	概略設計	本工事	
山田町	大沢漁港	2,943	防潮堤、水門、陸開	4.00	9.70	完了	H23.11	H24.1	策定中	H24.10	着工予定	H28.3	完了予定	応急復旧 詳細設計、本工事	本工事	
山田町	山田漁港	1,846	防潮堤、水門、陸開	4.00	9.70	完了	H23.11	H24.1	策定中	H24.12	着工予定	H28.3	完了予定	応急復旧 詳細設計、本工事	本工事	
山田町	大浦漁港	1,749	防潮堤、水門、陸開	6.60	9.70	—	H23.11	H24.1	策定中	H24.12	着工予定	H28.3	完了予定	応急復旧 詳細設計、本工事	本工事	
山田町	船越漁港	1,351	防潮堤、水門、陸開	8.40	12.80	—	H23.11	H24.1	策定中	H24.12	着工予定	H28.3	完了予定	応急復旧 詳細設計、本工事	本工事	
山田町	織笠漁港	1,714	防潮堤、水門、陸開	4.80	9.70	—	H23.11	H24.1	策定中	H24.12	着工予定	H28.3	完了予定	測量調査、詳細設計、本工事	本工事	
山田町	船越南	424	防潮堤、水門	8.40	12.80	完了	H23.11	H24.9	策定中	H24.10	着工予定	H28.3	完了予定	詳細設計	本工事	

海岸保全施設の復旧にかかる事業計画

市町村	地区海岸名	堤防護岸延長(m)	主な施設	施設の高さ(T.P)		応急対策	復旧の予定						H23予算での実施内容	H24年度の実施内容等	その他の場合に詳細を記載	
				被災前現況高(m)	被災後復旧高(m)		概要計画策定	詳細計画策定	左記の実施状況	工事着工	左記の実施状況	工事完了				左記の実施状況
大槌町	吉里吉里漁港	1.200	防潮堤、水門、陸開	6.30	12.80	完了	H23.11	H24.1	策定中	H25.7	着工予定	H28.3	完了予定	・応急復旧 ・測量調査、詳細設計、本工事	文化財協議	
大槌町	大槌漁港	2.631	防潮堤、水門、陸開	6.40	14.50	完了	H23.11	H24.1	策定中	H24.12	着工予定	H28.3	完了予定	・応急復旧 ・測量調査、詳細設計、本工事	本工事	

海岸保全施設の復旧にかかる事業計画

市町村	地区海岸名	堤防護岸延長(m)	主な施設	施設の高さ(T.P)		応急対策	復旧の予定							H23予算での実施内容	H24年度の実施内容等	その他の場合に詳細を記載
				被災前現況高(m)	被災後復旧高(m)		概要計画策定	詳細計画策定	左記の実施状況	工事着工	左記の実施状況	工事完了	左記の実施状況			
釜石市	本郷	246	堤防、排水樋門、陸開	11.80	14.50	—	H23.12	H24.6	策定中	H24	着工予定	H25以降	完了予定	・概略設計	本工事	
釜石市	下荒川	308	堤防、突堤、排水樋門	11.80	14.50	完了	H23.12	H24.6	策定中	H24	着工予定	H25以降	完了予定	・応急復旧、概略設計	本工事	
釜石市	箱崎漁港	829	防潮堤、水門、陸開、護岸	5.60	14.50	完了	H23.11	H24.1	策定中	H24.12	着工予定	H28.3	完了予定	・応急復旧 ・測量調査、詳細設計、本工事	本工事	
釜石市	白浜(駒住居)漁港	343	防潮堤、水門、陸開	6.40	14.50	—	H23.11	H24.1	策定中	H25.7	着工予定	H28.3	完了予定	・用地買収、本工事	地権者等との調整	
釜石市	両石漁港	400	防潮堤、水門、陸開	9.30	12.00	完了	H23.11	H24.1	策定中	H25.7	着工予定	H28.3	完了予定	・応急復旧 ・測量調査、詳細設計、本工事	地権者等との調整	
釜石市	釜石漁港	1,529	防潮堤、水門、陸開	4.00	6.10	完了	H23.11	H24.1	策定中	H25.10	着工予定	H28.3	完了予定	・応急復旧 ・測量調査、詳細設計、本工事	復後の復興計画の策定・調整等	
釜石市	小白浜漁港	506	防潮堤、水門、陸開	11.80	14.50	完了	H23.11	H24.1	策定中	H25.7	着工予定	H28.3	完了予定	・応急復旧 ・測量調査、詳細設計、本工事	地権者等との調整	
釜石市	室浜漁港	398	防潮堤、陸開	5.80	14.50	—	H23.11	H24.1	策定中	H24.12	着工予定	H28.3	完了予定	・測量調査、詳細設計、本工事	本工事	
釜石市	仮宿漁港	152	防潮堤	6.40	12.00	—	H23.11	H24.1	策定中	H24.12	着工予定	H28.3	完了予定	・測量調査、詳細設計、本工事	本工事	
釜石市	桑ノ浜漁港	145	防潮堤、水門、陸開	9.30	12.00	—	H23.11	H24.1	策定中	H24.12	着工予定	H28.3	完了予定	・測量調査、詳細設計、本工事	本工事	
釜石市	嬉石漁港	266	防潮堤、水門、陸開	4.00	6.10	—	H23.11	H24.1	策定中	H25.4	着工予定	H28.3	完了予定	・測量調査、詳細設計、本工事	地権者等との調整	
釜石市	平田漁港	480	防潮堤、水門、陸開	4.30	6.10	—	H23.11	H24.1	策定中	H25.4	着工予定	H28.3	完了予定	・測量調査、詳細設計、本工事	地権者等との調整	
釜石市	白浜(釜石)漁港	231	防潮堤、水門、陸開	6.10	6.10	—	H23.11	H24.1	策定中	H25.4	着工予定	H28.3	完了予定	・測量調査、詳細設計、本工事	復後の復興計画の策定・調整等	
釜石市	佐須漁港	153	防潮堤、水門、陸開	6.30	14.50	—	H23.11	H24.1	策定中	H25.4	着工予定	H28.3	完了予定	・測量調査、詳細設計、本工事	地権者等との調整	
釜石市	片岸地先	758	防潮堤	6.40	14.50	完了	H23.10	H24.9	策定中	H25.2	着工予定	H28.3	完了予定	詳細設計	本工事	
釜石市	水海地先	250	水門	12.00	12.00	—	H23.10	H24.9	策定中	H25.2	着工予定	H28.3	完了予定	詳細設計	本工事	
釜石市	小白浜	474	防潮堤、水門	11.80	14.50	—	H23.11	H24.9	策定中	H25.2	着工予定	H28.3	完了予定	詳細設計	本工事	
釜石市	釜石港湾口	1,960	津波防波堤	5.14	5.14	—	H23.7	H23.9	策定中	H24.9	着工予定	H28.3	完了予定	・詳細設計 ・本工事	本工事	
釜石市	釜石港須賀	1,216	胸壁、その他(陸開、水門)	4.00	6.10	—	H23.10	H24.9	策定中	H25.9	着工予定	H31.3	完了予定	測量設計	その他	詳細設計
釜石市	釜石港大平	841	護岸、その他(陸開、水門)	4.14	6.10	—	H23.10	H24.9	策定中	H25.9	着工予定	H31.3	完了予定	測量設計	その他	詳細設計

海岸保全施設の復旧にかかる事業計画

市町村	地区海岸名	堤防護岸延長(m)	主な施設	施設の高さ(T.P)		応急対策	復旧の予定							H23予算での実施内容	H24年度の実施内容等	その他の場合に詳細を記載
				被災前 現況高 (m)	被災後 復旧高 (m)		概要計 画策定	詳細計 画策定	左記の 実施状 況	工事 着工	左記の 実施状 況	工事 完了	左記の 実施状 況			
大船渡市	合足	219	堤防、排水樋門	9.00	14.10	完了	H23.12	H24.6	策定中	H24	着工予定	H25以降	完了予定	・応急復旧、概略設計	本工事	
大船渡市	沖田	160	護岸堤	4.50	(14.30) 4.5	—	H23.12	H24.6	策定中	H24	着工予定	H25以降	完了予定	・概略設計	本工事	
大船渡市	吉浜	570	堤防、離岸堤、排水樋門	7.15	7.15	完了	H23.12	H24.6	策定中	H24	着工予定	H25以降	完了予定	・応急復旧、概略設計	本工事	
大船渡市	崎浜漁港	418	防潮堤、水門、陸開	7.90	11.50	—	H23.11	H24.1	策定中	H24.12	着工予定	H28.3	完了予定	・詳細設計、本工事	本工事	
大船渡市	越喜来漁港	242	防潮堤、水門、陸開	7.90	11.50	—	H23.11	H24.1	策定中	H25.7	着工予定	H28.3	完了予定	・詳細設計、本工事	地権者等との調整	
大船渡市	綾里漁港	573	防潮堤、水門、陸開	7.90	14.10	—	H23.11	H24.1	策定中	H24.12	着工予定	H28.3	完了予定	・詳細設計、本工事	本工事	
大船渡市	大船渡漁港	1,397	防潮堤、水門、陸開	3.40	7.20	—	H23.11	H24.1	策定中	H25.7	着工予定	H28.3	完了予定	・詳細設計、本工事	地権者等との調整	
大船渡市	門の浜漁港	1,536	防潮堤、水門、陸開	8.50	12.80	完了	H23.11	H24.1	策定中	H24.12	着工予定	H28.3	完了予定	・応急復旧 ・用地買収、本工事	本工事	
大船渡市	吉浜漁港	171	防潮堤、水門、陸開	7.15	14.30	—	H23.11	H24.1	策定中	H24.12	着工予定	H28.3	完了予定	・本工事	本工事	
大船渡市	治漁港	235	防潮堤、水門、陸開	7.90	11.50	—	H23.11	H24.1	策定中	H24.12	着工予定	H28.3	完了予定	・測量調査、詳細設計、本工事	本工事	
大船渡市	鬼沢漁港	111	護岸	4.30	11.50	—	H23.11	H24.1	策定中	H24.10	着工予定	H28.3	完了予定	・本工事	本工事	
大船渡市	小石浜漁港	156	防潮堤、水門、陸開	6.80	11.50	—	H23.11	H24.1	策定中	H24.12	着工予定	H28.3	完了予定	・測量調査、詳細設計、本工事	本工事	
大船渡市	野野前漁港	519	防潮堤、水門、陸開	7.90	7.90	—	H23.11	H24.1	策定中	H24.12	着工予定	H28.3	完了予定	・本工事	本工事	
大船渡市	蛸ノ浦漁港	1,324	防潮堤、水門、陸開	3.50	7.20	—	H23.11	H24.1	策定中	H25.7	着工予定	H28.3	完了予定	・詳細設計、本工事	地権者等との調整	
大船渡市	碓石漁港	177	防潮堤、水門、陸開	8.00	12.80	—	H23.11	H24.1	策定中	H24.12	着工予定	H28.3	完了予定	・測量調査、詳細設計、本工事	本工事	
大船渡市	泊里漁港	282	防潮堤、水門、陸開	6.30	12.80	実施中	H23.11	H24.1	策定中	H24.12	着工予定	H28.3	完了予定	・測量調査、詳細設計、本工事	本工事	
大船渡市	越喜来	948	防潮堤、水門	7.90	11.50	完了	H23.9	H24.9	策定中	H25.2	着工予定	H28.3	完了予定	・詳細設計	本工事	
大船渡市	下雨嶺地先	380	防潮堤、水門	7.90	11.50	—	H23.10	H24.9	策定中	H25.2	着工予定	H28.3	完了予定	・詳細設計	本工事	
大船渡市	大船渡港 清水	983	胸壁、その他(陸開、水門)	3.50	7.20	—	H23.11	H25.3	策定中	H25.2	着工予定	H28.3	完了予定	・測量設計	本工事	
大船渡市	大船渡港 永浜	781	胸壁、その他(陸開、水門)	3.00	7.20	完了	H23.11	H25.3	策定中	H25.2	着工予定	H28.3	完了予定	・応急復旧、測量設計	本工事	
大船渡市	大船渡港 茶屋前	391	胸壁、その他(陸開、水門)	3.10	7.20	—	H23.11	H25.3	策定中	H25.2	着工予定	H28.3	完了予定	・測量設計	本工事	
大船渡市	大船渡港 野々田	0	胸壁、その他(水門)	3.40	7.20	—	H23.11	H25.3	策定中	H25.9	着工予定	H28.3	完了予定	・測量設計	その他	詳細設計

海岸保全施設の復旧にかかる事業計画

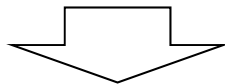
市町村	地区海岸名	堤防護岸延長(m)	主な施設	施設の高さ(T.P)		応急対策	復旧の予定							H23予算での実施内容	H24年度の実施内容等	その他の場合に詳細を記載
				被災前現況高(m)	被災後復旧高(m)		概要計画策定	詳細計画策定	左記の実施状況	工事着工	左記の実施状況	工事完了	左記の実施状況			
陸前高田市	小友	491	堤防、排水樋門、排水機場	6.15	12.50	完了	H23.12	H25.6	策定中	H25	着工予定	H25以降	完了予定	・応急復旧、概略設計	背後の復興計画の策定・調整等	
陸前高田市	六ヶ浦漁港	905	防潮堤、水門、陸開	8.50	12.80	完了	H23.11	H24.1	策定中	H24.12	着工予定	H28.3	完了予定	・応急復旧 ・詳細設計、本工事	本工事	
陸前高田市	広田漁港	1,318	防潮堤、水門、陸開	6.30	12.50	—	H23.11	H24.1	策定中	H24.12	着工予定	H28.3	完了予定	・詳細設計、本工事	本工事	
陸前高田市	長部漁港	706	防潮堤、水門、陸開	6.50	12.50	—	H23.11	H24.1	策定中	H24.12	着工予定	H28.3	完了予定	・詳細設計、本工事	本工事	
陸前高田市	只出漁港	914	防潮堤、水門、陸開	6.30	12.80	完了	H23.11	H24.1	策定中	H25.3	着工予定	H28.3	完了予定	・応急復旧 ・詳細設計、本工事	本工事	
陸前高田市	根崎漁港 根崎	535	防潮堤、陸開	6.30	12.80	—	H23.11	H24.1	策定中	H25.3	着工予定	H28.3	完了予定	・測量調査、詳細設計、本工事	本工事	
陸前高田市	根崎漁港 岩倉	126	防潮堤、陸開	6.30	12.80	—	H23.11	H24.1	策定中	H25.3	着工予定	H28.3	完了予定	・測量調査、詳細設計、本工事	本工事	
陸前高田市	大陽漁港	194	防潮堤、水門、陸開	6.30	12.50	—	H23.11	H24.1	策定中	H25.3	着工予定	H28.3	完了予定	・測量調査、詳細設計、本工事	本工事	
陸前高田市	両替漁港	664	防潮堤、水門、陸開	6.20	12.50	完了	H23.11	H24.1	策定中	H25.3	着工予定	H28.3	完了予定	・応急復旧 ・測量調査、詳細設計、本工事	本工事	
陸前高田市	脇之沢漁港	1,849	防潮堤、水門、陸開	6.20	12.50	完了	H23.11	H24.1	策定中	H25.3	着工予定	H28.3	完了予定	・応急復旧 ・測量調査、詳細設計、本工事	本工事	
陸前高田市	委谷漁港	895	防潮堤、水門、陸開	5.00	12.50	—	H23.11	H24.1	策定中	H25.3	着工予定	H28.3	完了予定	・測量調査、詳細設計、本工事	本工事	
陸前高田市	大野	561	防潮堤	8.50	12.80	—	H23.11	H24.9	策定中	H25.6	着工予定	H28.3	完了予定	詳細設計	背後の復興計画の策定・調整等	
陸前高田市	石浜	160	防潮堤	6.30	6.30	—	H23.10	H24.2	策定済み	H24.5	着工予定	H28.3	完了予定	詳細設計	本工事	
陸前高田市	田の浜	147	防潮堤	4.80	4.80	—	H23.10	H24.2	策定済み	H24.2	着工済み	H24.8	完了予定	詳細設計・本工事	本工事	
陸前高田市	勝木田	730	防潮堤	6.20	12.50	—	H23.11	H24.9	策定中	H24.12	着工予定	H27.3	完了予定	詳細設計	本工事	
陸前高田市	高田	1,977	防潮堤、陸開	5.50	12.50	完了	H23.9	H24.9	策定中	H25.2	着工予定	H28.3	完了予定	詳細設計	本工事	

岩手県沿岸の地域海岸分割図

《岩手県における地域海岸の考え方》

以下の点を考慮し、同一の津波外力を設定しうると判断される一連の区間を地域海岸として設定

- 1) 同一の湾で区分
- 2) 湾口防波堤が計画されている湾は、湾口防波堤の内外で区分
- 3) 海岸線の向きが一様な区間で区分

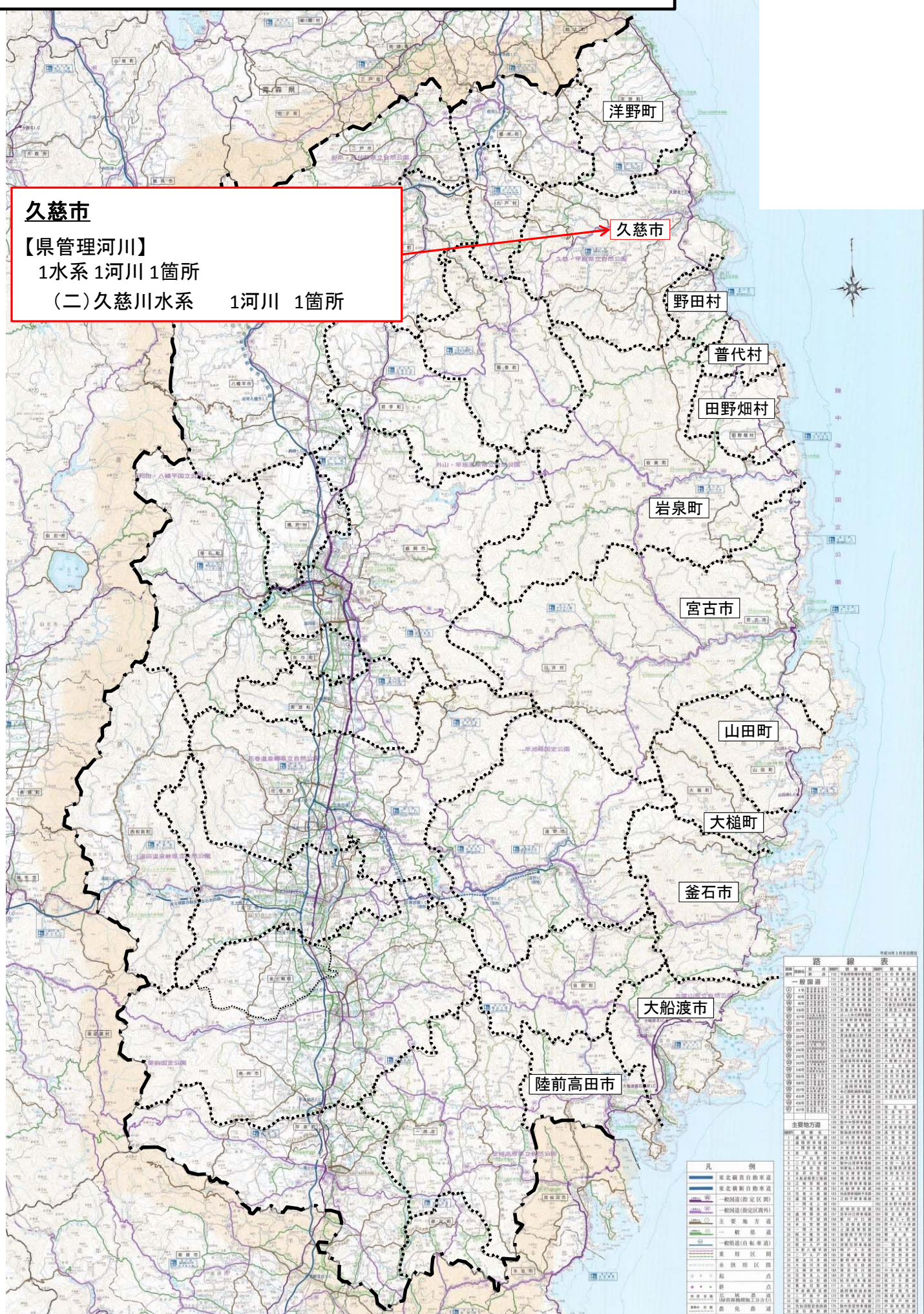


岩手県沿岸を24の地域海岸に分割



復興施策の事業計画 参考図面 河川 久慈市

図面: 岩手県提供



久慈市
【県管理河川】
 1水系 1河川 1箇所
 (二)久慈川水系 1河川 1箇所

洋野町

久慈市

野田村

普代村

田野畑村

岩泉町

宮古市

山田町

大槌町

釜石市

大船渡市

陸前高田市

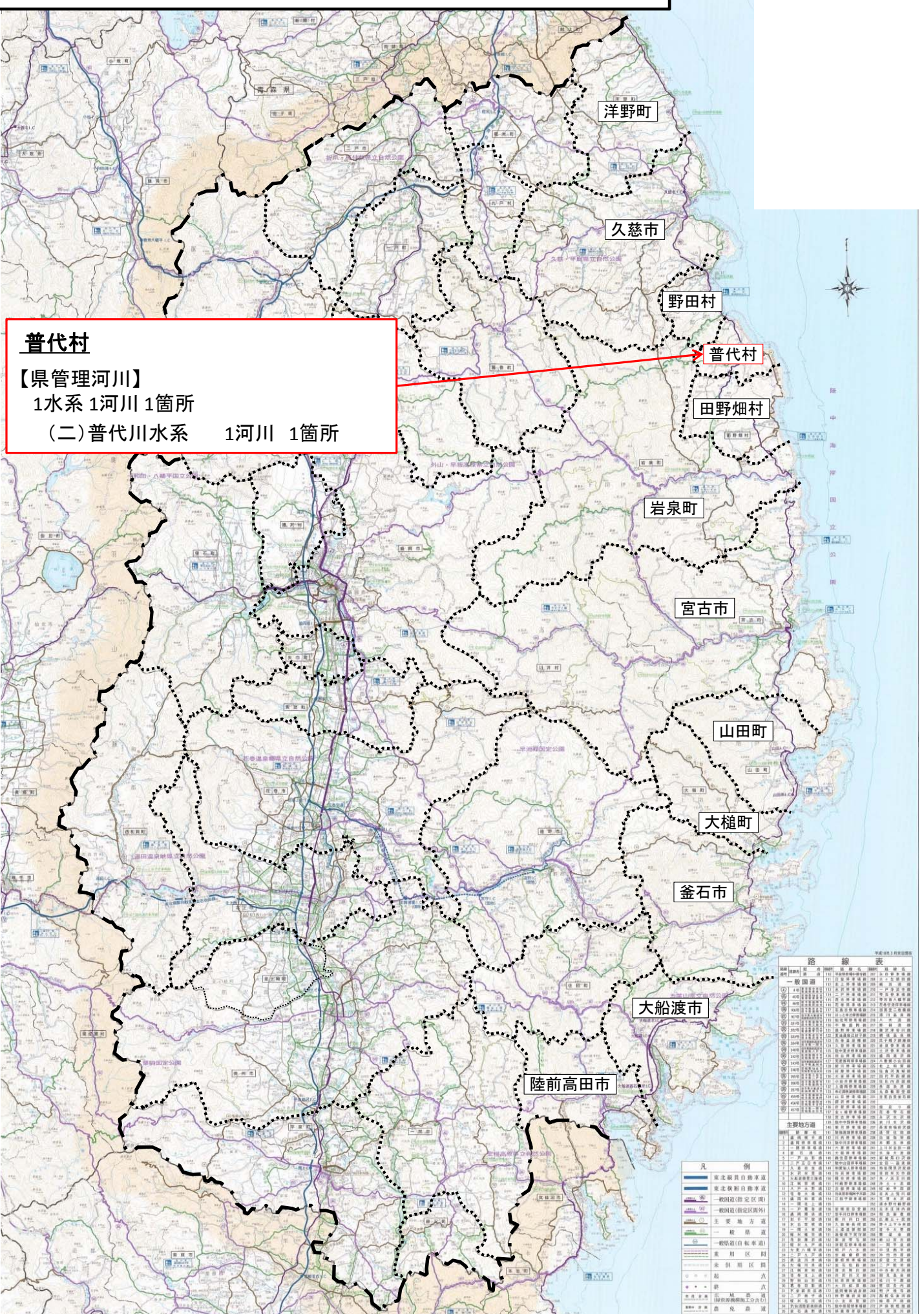
凡 例

- 東北最長自動車道
- 東北縦貫自動車道
- 一般国道(指定区間)
- 一般国道(指定区間外)
- 主要地方道
- 一般県道
- 一般県道(自転車道)
- 支路(自転車道)
- 未供用区間
- 起点
- 終点
- 指定自動車道
- 指定自転車道
- 指定歩道
- 指定遊歩道
- 指定遊歩道(自転車道)

路線表

路線	区間	距離	車線	規格	敷設	建設費	完成年	備考
一般国道	111号 25.0	25.0	2	2	2	2	2	
一般国道	112号 25.0	25.0	2	2	2	2	2	
一般国道	113号 25.0	25.0	2	2	2	2	2	
一般国道	114号 25.0	25.0	2	2	2	2	2	
一般国道	115号 25.0	25.0	2	2	2	2	2	
一般国道	116号 25.0	25.0	2	2	2	2	2	
一般国道	117号 25.0	25.0	2	2	2	2	2	
一般国道	118号 25.0	25.0	2	2	2	2	2	
一般国道	119号 25.0	25.0	2	2	2	2	2	
一般国道	120号 25.0	25.0	2	2	2	2	2	
一般国道	121号 25.0	25.0	2	2	2	2	2	
一般国道	122号 25.0	25.0	2	2	2	2	2	
一般国道	123号 25.0	25.0	2	2	2	2	2	
一般国道	124号 25.0	25.0	2	2	2	2	2	
一般国道	125号 25.0	25.0	2	2	2	2	2	
一般国道	126号 25.0	25.0	2	2	2	2	2	
一般国道	127号 25.0	25.0	2	2	2	2	2	
一般国道	128号 25.0	25.0	2	2	2	2	2	
一般国道	129号 25.0	25.0	2	2	2	2	2	
一般国道	130号 25.0	25.0	2	2	2	2	2	
一般国道	131号 25.0	25.0	2	2	2	2	2	
一般国道	132号 25.0	25.0	2	2	2	2	2	
一般国道	133号 25.0	25.0	2	2	2	2	2	
一般国道	134号 25.0	25.0	2	2	2	2	2	
一般国道	135号 25.0	25.0	2	2	2	2	2	
一般国道	136号 25.0	25.0	2	2	2	2	2	
一般国道	137号 25.0	25.0	2	2	2	2	2	
一般国道	138号 25.0	25.0	2	2	2	2	2	
一般国道	139号 25.0	25.0	2	2	2	2	2	
一般国道	140号 25.0	25.0	2	2	2	2	2	
一般国道	141号 25.0	25.0	2	2	2	2	2	
一般国道	142号 25.0	25.0	2	2	2	2	2	
一般国道	143号 25.0	25.0	2	2	2	2	2	
一般国道	144号 25.0	25.0	2	2	2	2	2	
一般国道	145号 25.0	25.0	2	2	2	2	2	
一般国道	146号 25.0	25.0	2	2	2	2	2	
一般国道	147号 25.0	25.0	2	2	2	2	2	
一般国道	148号 25.0	25.0	2	2	2	2	2	
一般国道	149号 25.0	25.0	2	2	2	2	2	
一般国道	150号 25.0	25.0	2	2	2	2	2	
一般国道	151号 25.0	25.0	2	2	2	2	2	
一般国道	152号 25.0	25.0	2	2	2	2	2	
一般国道	153号 25.0	25.0	2	2	2	2	2	
一般国道	154号 25.0	25.0	2	2	2	2	2	
一般国道	155号 25.0	25.0	2	2	2	2	2	
一般国道	156号 25.0	25.0	2	2	2	2	2	
一般国道	157号 25.0	25.0	2	2	2	2	2	
一般国道	158号 25.0	25.0	2	2	2	2	2	
一般国道	159号 25.0	25.0	2	2	2	2	2	
一般国道	160号 25.0	25.0	2	2	2	2	2	
一般国道	161号 25.0	25.0	2	2	2	2	2	
一般国道	162号 25.0	25.0	2	2	2	2	2	
一般国道	163号 25.0	25.0	2	2	2	2	2	
一般国道	164号 25.0	25.0	2	2	2	2	2	
一般国道	165号 25.0	25.0	2	2	2	2	2	
一般国道	166号 25.0	25.0	2	2	2	2	2	
一般国道	167号 25.0	25.0	2	2	2	2	2	
一般国道	168号 25.0	25.0	2	2	2	2	2	
一般国道	169号 25.0	25.0	2	2	2	2	2	
一般国道	170号 25.0	25.0	2	2	2	2	2	
一般国道	171号 25.0	25.0	2	2	2	2	2	
一般国道	172号 25.0	25.0	2	2	2	2	2	
一般国道	173号 25.0	25.0	2	2	2	2	2	
一般国道	174号 25.0	25.0	2	2	2	2	2	
一般国道	175号 25.0	25.0	2	2	2	2	2	
一般国道	176号 25.0	25.0	2	2	2	2	2	
一般国道	177号 25.0	25.0	2	2	2	2	2	
一般国道	178号 25.0	25.0	2	2	2	2	2	
一般国道	179号 25.0	25.0	2	2	2	2	2	
一般国道	180号 25.0	25.0	2	2	2	2	2	
一般国道	181号 25.0	25.0	2	2	2	2	2	
一般国道	182号 25.0	25.0	2	2	2	2	2	
一般国道	183号 25.0	25.0	2	2	2	2	2	
一般国道	184号 25.0	25.0	2	2	2	2	2	
一般国道	185号 25.0	25.0	2	2	2	2	2	
一般国道	186号 25.0	25.0	2	2	2	2	2	
一般国道	187号 25.0	25.0	2	2	2	2	2	
一般国道	188号 25.0	25.0	2	2	2	2	2	
一般国道	189号 25.0	25.0	2	2	2	2	2	
一般国道	190号 25.0	25.0	2	2	2	2	2	
一般国道	191号 25.0	25.0	2	2	2	2	2	
一般国道	192号 25.0	25.0	2	2	2	2	2	
一般国道	193号 25.0	25.0	2	2	2	2	2	
一般国道	194号 25.0	25.0	2	2	2	2	2	
一般国道	195号 25.0	25.0	2	2	2	2	2	
一般国道	196号 25.0	25.0	2	2	2	2	2	
一般国道	197号 25.0	25.0	2	2	2	2	2	
一般国道	198号 25.0	25.0	2	2	2	2	2	
一般国道	199号 25.0	25.0	2	2	2	2	2	
一般国道	200号 25.0	25.0	2	2	2	2	2	

復興施策の事業計画 参考図面 河川 普代村



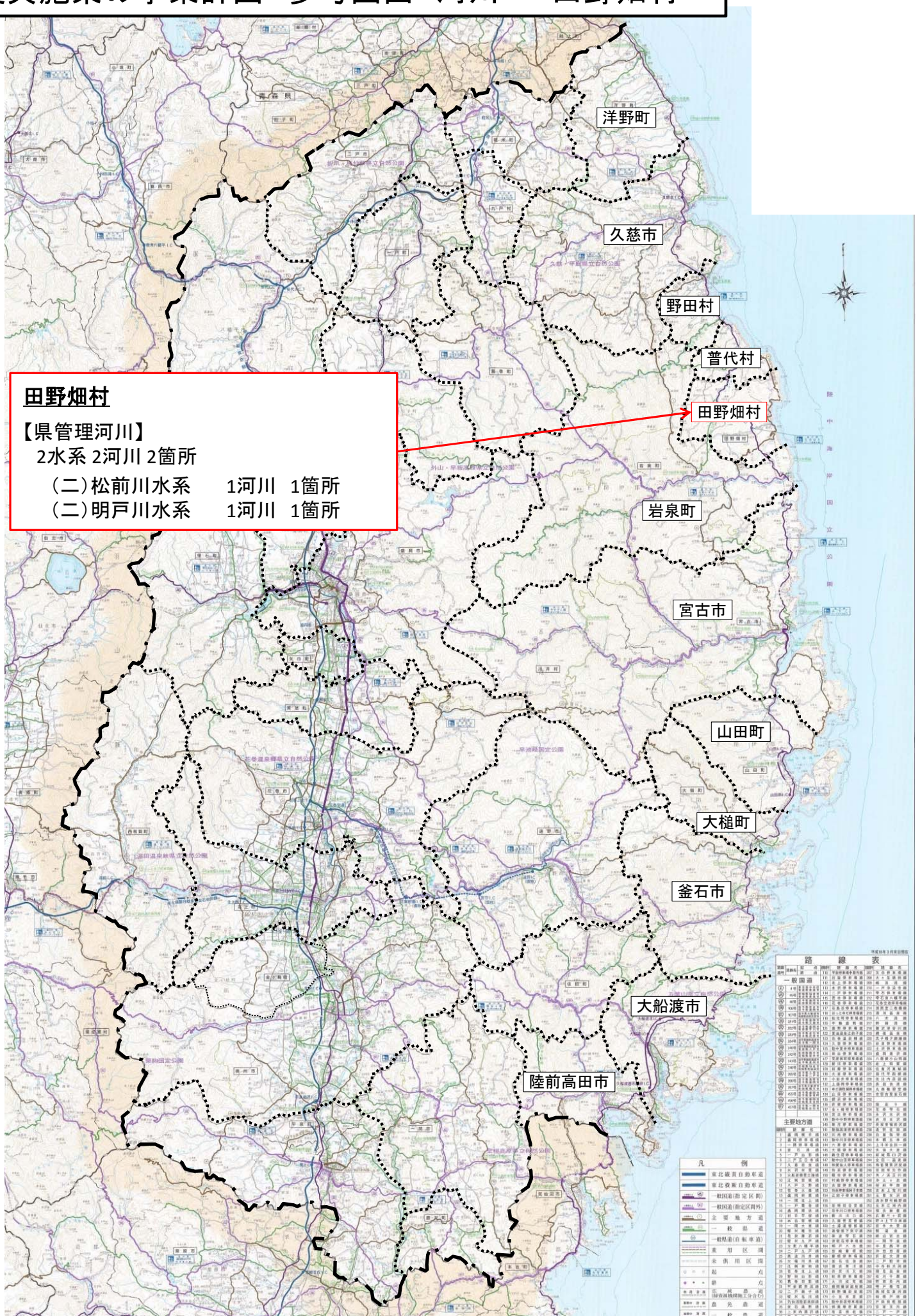
路線表

路線種別	路線番号	起点	終点	延長(km)	開通年月
一般国道	110	久慈市	大船渡市	110.0	昭和28年
一般国道	111	久慈市	陸前高田市	111.0	昭和28年
一般国道	112	久慈市	山田町	112.0	昭和28年
一般国道	113	久慈市	大槌町	113.0	昭和28年
一般国道	114	久慈市	釜石市	114.0	昭和28年
一般国道	115	久慈市	大船渡市	115.0	昭和28年
一般国道	116	久慈市	陸前高田市	116.0	昭和28年
一般国道	117	久慈市	山田町	117.0	昭和28年
一般国道	118	久慈市	大槌町	118.0	昭和28年
一般国道	119	久慈市	釜石市	119.0	昭和28年
一般国道	120	久慈市	大船渡市	120.0	昭和28年
一般国道	121	久慈市	陸前高田市	121.0	昭和28年
一般国道	122	久慈市	山田町	122.0	昭和28年
一般国道	123	久慈市	大槌町	123.0	昭和28年
一般国道	124	久慈市	釜石市	124.0	昭和28年
一般国道	125	久慈市	大船渡市	125.0	昭和28年
一般国道	126	久慈市	陸前高田市	126.0	昭和28年
一般国道	127	久慈市	山田町	127.0	昭和28年
一般国道	128	久慈市	大槌町	128.0	昭和28年
一般国道	129	久慈市	釜石市	129.0	昭和28年
一般国道	130	久慈市	大船渡市	130.0	昭和28年
一般国道	131	久慈市	陸前高田市	131.0	昭和28年
一般国道	132	久慈市	山田町	132.0	昭和28年
一般国道	133	久慈市	大槌町	133.0	昭和28年
一般国道	134	久慈市	釜石市	134.0	昭和28年
一般国道	135	久慈市	大船渡市	135.0	昭和28年
一般国道	136	久慈市	陸前高田市	136.0	昭和28年
一般国道	137	久慈市	山田町	137.0	昭和28年
一般国道	138	久慈市	大槌町	138.0	昭和28年
一般国道	139	久慈市	釜石市	139.0	昭和28年
一般国道	140	久慈市	大船渡市	140.0	昭和28年
一般国道	141	久慈市	陸前高田市	141.0	昭和28年
一般国道	142	久慈市	山田町	142.0	昭和28年
一般国道	143	久慈市	大槌町	143.0	昭和28年
一般国道	144	久慈市	釜石市	144.0	昭和28年
一般国道	145	久慈市	大船渡市	145.0	昭和28年
一般国道	146	久慈市	陸前高田市	146.0	昭和28年
一般国道	147	久慈市	山田町	147.0	昭和28年
一般国道	148	久慈市	大槌町	148.0	昭和28年
一般国道	149	久慈市	釜石市	149.0	昭和28年
一般国道	150	久慈市	大船渡市	150.0	昭和28年

凡例

—	東北縦貫自動車道
—	東北横断自動車道
—	一般国道(指定区間)
—	一般国道(指定区間外)
—	主要地方道
—	一般県道
—	一般県道(自転車道)
—	業務区間
—	未供用区間
●	起点
●	終点
●	支線
●	分岐点
●	合流点
●	環状交差点
●	ジャンクション
●	インターチェンジ
●	立体交差点
●	踏切
●	信号機
●	単線
●	複線
●	混合線
●	電化区間
●	非電化区間
●	特急線
●	快速線
●	普通線
●	荷物線
●	貨物線
●	観光線
●	その他

復興施策の事業計画 参考図面 河川 田野畑村



田野畑村
 【県管理河川】
 2水系 2河川 2箇所
 (二) 松前川水系 1河川 1箇所
 (二) 明戸川水系 1河川 1箇所

路線名	延長	区間	種別	備考
一般国道				
118号	11.2	久慈市 - 野田村	一般国道	
282号	2.1	野田村 - 普代村	一般国道	
398号	1.5	野田村 - 岩泉町	一般国道	
498号	1.0	岩泉町 - 宮古市	一般国道	
598号	1.0	宮古市 - 山田町	一般国道	
698号	1.0	山田町 - 大槌町	一般国道	
798号	1.0	大槌町 - 釜石市	一般国道	
898号	1.0	釜石市 - 大船渡市	一般国道	
998号	1.0	大船渡市 - 陸前高田市	一般国道	
主要地方道				
11	1.0	野田村 - 普代村	主要地方道	
12	1.0	野田村 - 岩泉町	主要地方道	
13	1.0	岩泉町 - 宮古市	主要地方道	
14	1.0	宮古市 - 山田町	主要地方道	
15	1.0	山田町 - 大槌町	主要地方道	
16	1.0	大槌町 - 釜石市	主要地方道	
17	1.0	釜石市 - 大船渡市	主要地方道	
18	1.0	大船渡市 - 陸前高田市	主要地方道	
19	1.0	野田村 - 岩泉町	主要地方道	
20	1.0	岩泉町 - 宮古市	主要地方道	
21	1.0	宮古市 - 山田町	主要地方道	
22	1.0	山田町 - 大槌町	主要地方道	
23	1.0	大槌町 - 釜石市	主要地方道	
24	1.0	釜石市 - 大船渡市	主要地方道	
25	1.0	大船渡市 - 陸前高田市	主要地方道	
26	1.0	野田村 - 普代村	主要地方道	
27	1.0	野田村 - 岩泉町	主要地方道	
28	1.0	岩泉町 - 宮古市	主要地方道	
29	1.0	宮古市 - 山田町	主要地方道	
30	1.0	山田町 - 大槌町	主要地方道	
31	1.0	大槌町 - 釜石市	主要地方道	
32	1.0	釜石市 - 大船渡市	主要地方道	
33	1.0	大船渡市 - 陸前高田市	主要地方道	
34	1.0	野田村 - 岩泉町	主要地方道	
35	1.0	岩泉町 - 宮古市	主要地方道	
36	1.0	宮古市 - 山田町	主要地方道	
37	1.0	山田町 - 大槌町	主要地方道	
38	1.0	大槌町 - 釜石市	主要地方道	
39	1.0	釜石市 - 大船渡市	主要地方道	
40	1.0	大船渡市 - 陸前高田市	主要地方道	

	東北縦貫自動車道
	東北新幹線
	一般国道(指定区間)
	一般国道(指定区間外)
	主要地方道
	一般県道
	一般県道(自転車道)
	農業区間
	未供用区間
	起点
	終点
	分岐点
	河川
	温泉
	温泉(指定区間)
	温泉(指定区間外)
	温泉(指定区間)
	温泉(指定区間外)
	温泉(指定区間)
	温泉(指定区間外)
	温泉(指定区間)
	温泉(指定区間外)

復興施策の事業計画 参考図面 河川 岩泉町



岩泉町
 【県管理河川】
 1水系 1河川 2箇所
 (二)小本川水系 1河川 2箇所



路線表

路線名	区間	延長 (km)	規格	種別	備考
一般国道	11号	11.0	2級	普通	
	12号	12.0	2級	普通	
	13号	13.0	2級	普通	
	14号	14.0	2級	普通	
	15号	15.0	2級	普通	
	16号	16.0	2級	普通	
	17号	17.0	2級	普通	
	18号	18.0	2級	普通	
	19号	19.0	2級	普通	
	20号	20.0	2級	普通	
	21号	21.0	2級	普通	
	22号	22.0	2級	普通	
主要地方道	101号	10.1	1級	普通	
	102号	10.2	1級	普通	
	103号	10.3	1級	普通	
	104号	10.4	1級	普通	
	105号	10.5	1級	普通	
	106号	10.6	1級	普通	
	107号	10.7	1級	普通	
	108号	10.8	1級	普通	
	109号	10.9	1級	普通	
	110号	11.0	1級	普通	
	111号	11.1	1級	普通	
	112号	11.2	1級	普通	

凡例

	東北縦貫自動車道
	東北横断自動車道
	一般国道(指定区間)
	一般国道(指定区間外)
	主要地方道
	一般県道
	一般県道(自転車道)
	未供用区間
	起点
	終点
	分岐点
	交差点
	踏切
	踏切(踏切橋)
	踏切(踏切橋)
	踏切(踏切橋)
	踏切(踏切橋)

復興施策の事業計画 参考図面 河川 宮古市



宮古市

【県管理河川】
4水系 5河川 13箇所

(二) 撰待川水系	1河川	2箇所
(二) 津軽石川水系	1河川	5箇所
(二) 田代川水系	2河川	3箇所
(二) 閉伊川水系	1河川	3箇所

凡 例

東北縦貫自動車道
東北横断自動車道
一般国道(指定区間)
一般国道(指定区間外)
主要地方道
一般県道
一般県道(自転車道)
市町村道
未供用区間
起点
終点
橋
トンネル
指定自動車道(指定区間)
指定自動車道(指定区間外)
指定自動車道(自転車道)
指定自動車道(指定区間外)
指定自動車道(指定区間)
指定自動車道(指定区間外)

路線 表

路線番号	路線名	起点	終点	延長(km)
1	一般国道	111	211	100
2	一般国道	111	211	100
...



大槌町

【県管理河川】

2水系 2河川 9箇所

(二)小槌川水系 1河川 3箇所

(二)大槌川水系 1河川 6箇所

路線表

路線名	区間	キロ数	備考
一般国道	111号	11.2	釜石市 - 大槌町
	211号	14.4	釜石市 - 大槌町
	212号	14.4	釜石市 - 大槌町
	213号	14.4	釜石市 - 大槌町
	214号	14.4	釜石市 - 大槌町
	215号	14.4	釜石市 - 大槌町
	216号	14.4	釜石市 - 大槌町
	217号	14.4	釜石市 - 大槌町
	218号	14.4	釜石市 - 大槌町
	219号	14.4	釜石市 - 大槌町
主要地方道	1号	11.2	釜石市 - 大槌町
	2号	11.2	釜石市 - 大槌町
	3号	11.2	釜石市 - 大槌町
	4号	11.2	釜石市 - 大槌町
	5号	11.2	釜石市 - 大槌町
	6号	11.2	釜石市 - 大槌町
	7号	11.2	釜石市 - 大槌町
	8号	11.2	釜石市 - 大槌町
	9号	11.2	釜石市 - 大槌町
	10号	11.2	釜石市 - 大槌町
	11号	11.2	釜石市 - 大槌町
	12号	11.2	釜石市 - 大槌町
	13号	11.2	釜石市 - 大槌町
	14号	11.2	釜石市 - 大槌町
	15号	11.2	釜石市 - 大槌町
	16号	11.2	釜石市 - 大槌町
	17号	11.2	釜石市 - 大槌町
	18号	11.2	釜石市 - 大槌町
	19号	11.2	釜石市 - 大槌町
	20号	11.2	釜石市 - 大槌町
	21号	11.2	釜石市 - 大槌町
	22号	11.2	釜石市 - 大槌町
	23号	11.2	釜石市 - 大槌町
	24号	11.2	釜石市 - 大槌町
	25号	11.2	釜石市 - 大槌町
	26号	11.2	釜石市 - 大槌町
	27号	11.2	釜石市 - 大槌町
	28号	11.2	釜石市 - 大槌町
	29号	11.2	釜石市 - 大槌町
	30号	11.2	釜石市 - 大槌町

凡例

- 国道路
- 主要地方道
- 一般国道
- 一般県道
- 市町村道
- 河川
- 川
- 橋
- ダム
- 堤防
- 開削
- 埋立
- 埋立跡
- 埋立予定
- 埋立完了
- 埋立中止
- 埋立未定
- 埋立不明
- 埋立未着
- 埋立未着予定
- 埋立未着完了
- 埋立未着中止
- 埋立未着未定
- 埋立未着不明
- 埋立未着未着
- 埋立未着未着予定
- 埋立未着未着完了
- 埋立未着未着中止
- 埋立未着未着未定
- 埋立未着未着不明
- 埋立未着未着未着

復興施策の事業計画 参考図面 河川 釜石市



釜石市

【県管理河川】

5水系 5河川 13箇所

- (二) 鶴住居川水系 1河川 5箇所
- (二) 熊野川水系 1河川 2箇所
- (二) 甲子川水系 1河川 2箇所
- (二) 水海川水系 1河川 3箇所
- (二) 片岸川水系 1河川 1箇所

路線表

路線名	種別	起点	終点	距離	備考
一般国道	115	釜石市	大船渡市	20.8	
主要地方道	22	釜石市	陸前高田市	21.2	

凡例

	東北縦貫自動車道
	東北横断自動車道
	一般国道(指定区域)
	一般国道(指定区域外)
	主要地方道
	一般県道
	一般県道(自転車道)
	主要市道
	主要町道
	主要村道
	未供用区間
	起点
	終点
	分岐点
	トンネル区間
	橋梁区間
	渡渉区間
	一般県道

復興施策の事業計画 参考図面 河川 大船渡市



大船渡市

【県管理河川】
 9水系 11河川 13箇所

(二) 浦浜川水系	1河川	1箇所
(二) 吉浜川水系	1河川	1箇所
(二) 後の入川水系	1河川	1箇所
(二) 合足川水系	1河川	1箇所
(二) 須崎川水系	1河川	1箇所
(二) 盛川水系	3河川	4箇所
(二) 船河原川水系	1河川	1箇所
(二) 泊川水系	1河川	1箇所
(二) 甫嶺川水系	1河川	2箇所

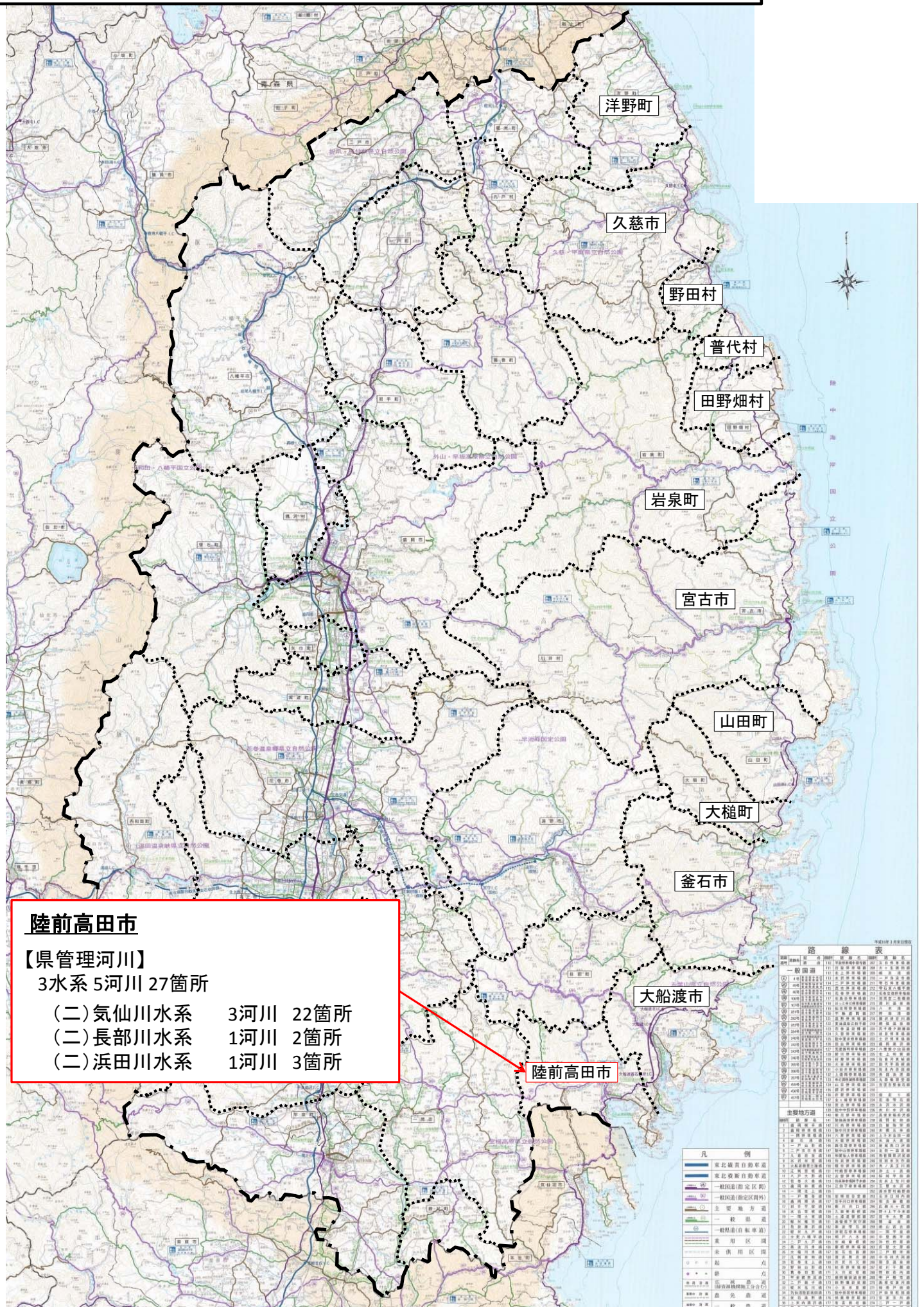
路線表

路線名	区間	キロメートル
一般国道	115号 釜石 - 大船渡	10.0
	116号 大船渡 - 釜石	10.0
	117号 大船渡 - 釜石	10.0
	118号 大船渡 - 釜石	10.0
	119号 大船渡 - 釜石	10.0
主要地方道	1号 大船渡 - 釜石	10.0
	2号 大船渡 - 釜石	10.0
	3号 大船渡 - 釜石	10.0
	4号 大船渡 - 釜石	10.0
	5号 大船渡 - 釜石	10.0
	6号 大船渡 - 釜石	10.0
	7号 大船渡 - 釜石	10.0
	8号 大船渡 - 釜石	10.0
	9号 大船渡 - 釜石	10.0
	10号 大船渡 - 釜石	10.0
	11号 大船渡 - 釜石	10.0
	12号 大船渡 - 釜石	10.0
	13号 大船渡 - 釜石	10.0
	14号 大船渡 - 釜石	10.0
	15号 大船渡 - 釜石	10.0

凡 例

- 東北縦貫自動車道
- 東北横断自動車道
- 一般国道(指定区間)
- 一般国道(指定区間外)
- 主要地方道
- 一般県道
- 一般県道(自転車道)
- 利用区間
- 未供用区間
- 起点
- 終点
- 踏切
- 踏切(自転車道)
- 踏切(歩道)
- 踏切(自転車道)
- 踏切(歩道)
- 踏切(自転車道)
- 踏切(歩道)

復興施策の事業計画 参考図面 河川 陸前高田市



陸前高田市

【県管理河川】

3水系 5河川 27箇所

- (二) 気仙川水系 3河川 22箇所
- (二) 長部川水系 1河川 2箇所
- (二) 浜田川水系 1河川 3箇所

陸前高田市

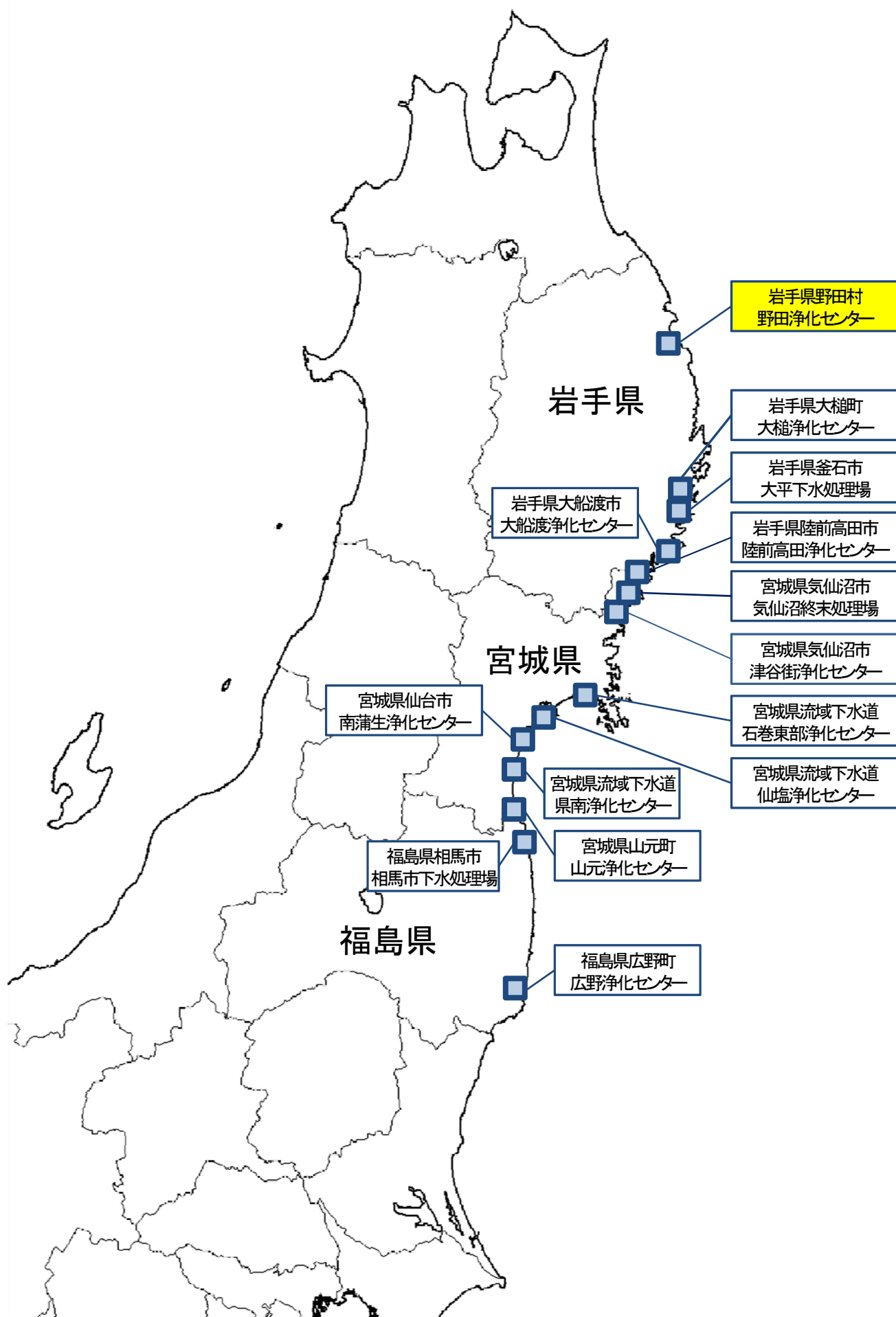
路線表

路線	区間	距離	備考
一般国道	111号	25.8	陸前高田市内
	112号	3.4	陸前高田市内
	113号	1.4	陸前高田市内
	114号	1.0	陸前高田市内
	115号	1.4	陸前高田市内
	116号	1.4	陸前高田市内
	117号	1.4	陸前高田市内
	118号	1.4	陸前高田市内
	119号	1.4	陸前高田市内
	120号	1.4	陸前高田市内
	121号	1.4	陸前高田市内
	122号	1.4	陸前高田市内
	123号	1.4	陸前高田市内
	124号	1.4	陸前高田市内
	125号	1.4	陸前高田市内

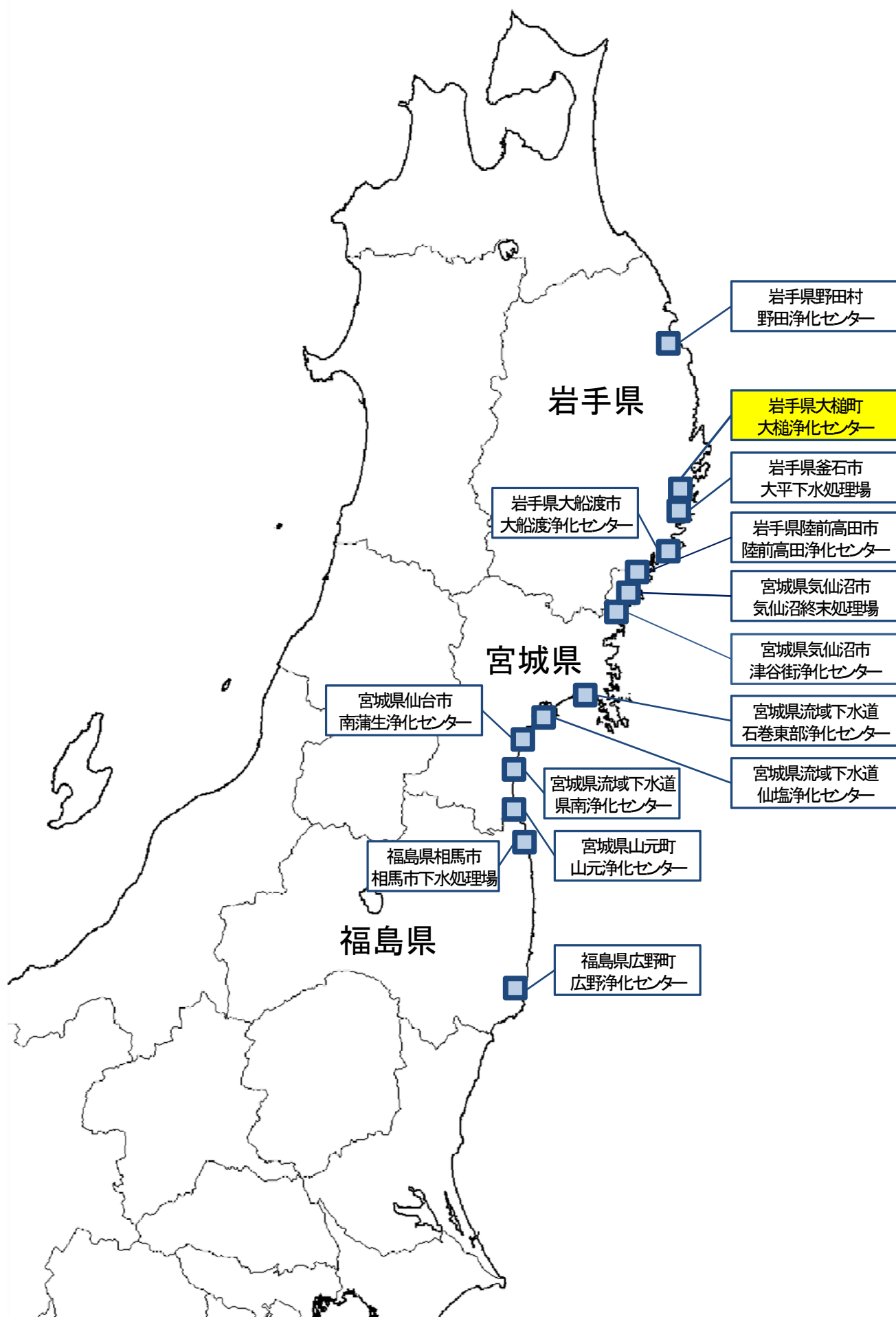
凡例

—	東北縦貫自動車道
—	東北横断自動車道
—	一般国道(指定区域)
—	一般国道(指定区域外)
—	主要地方道
—	一般県道
—	一般県道(自転車道)
—	市町村間
—	未供用区間
○	起点
●	終点
●	分岐点
●	ジャンクション
●	インターチェンジ
●	環状インターチェンジ
●	単線区間
●	複線区間
●	単線区間
●	複線区間
●	単線区間
●	複線区間

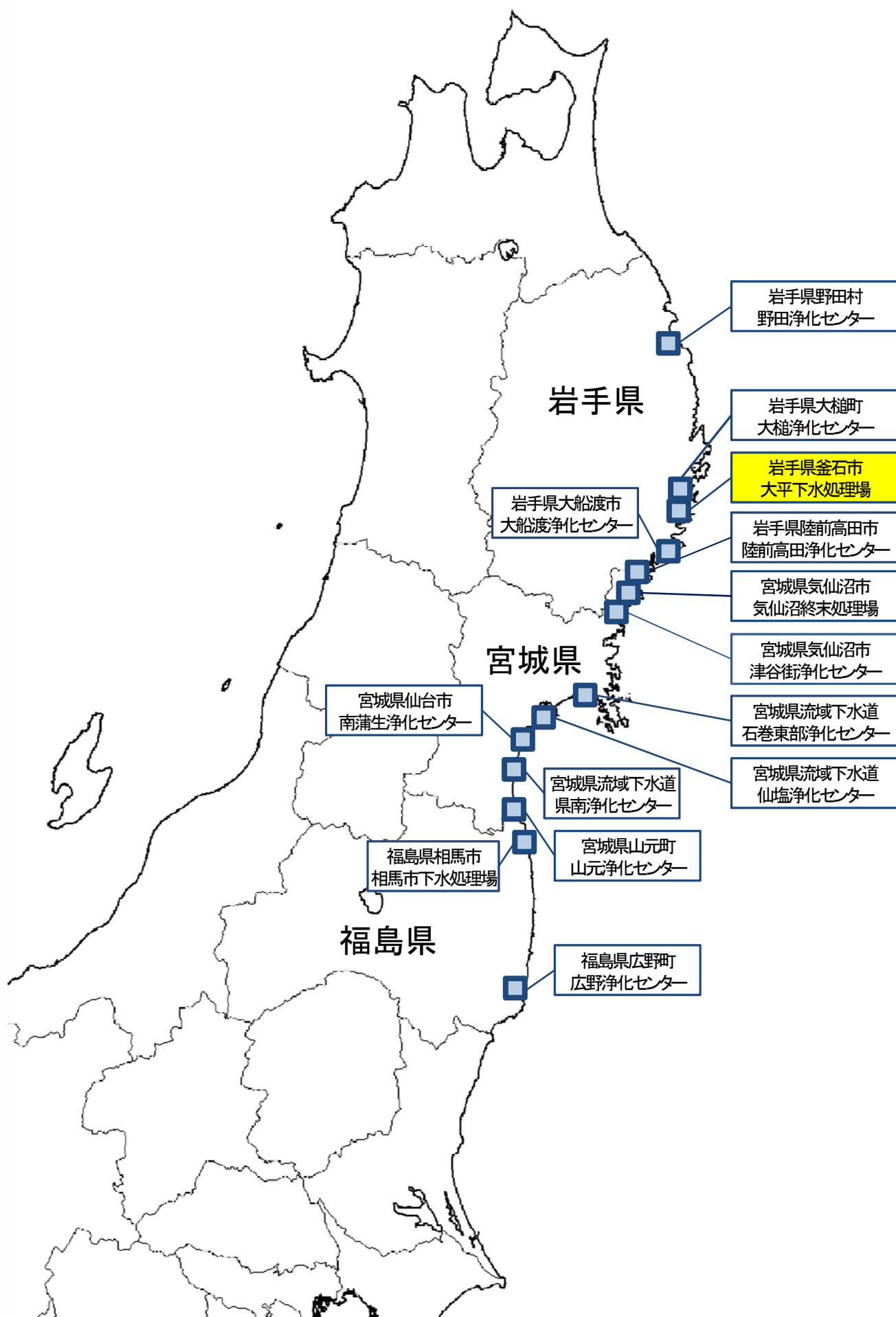
(参考)下水処理場 位置図



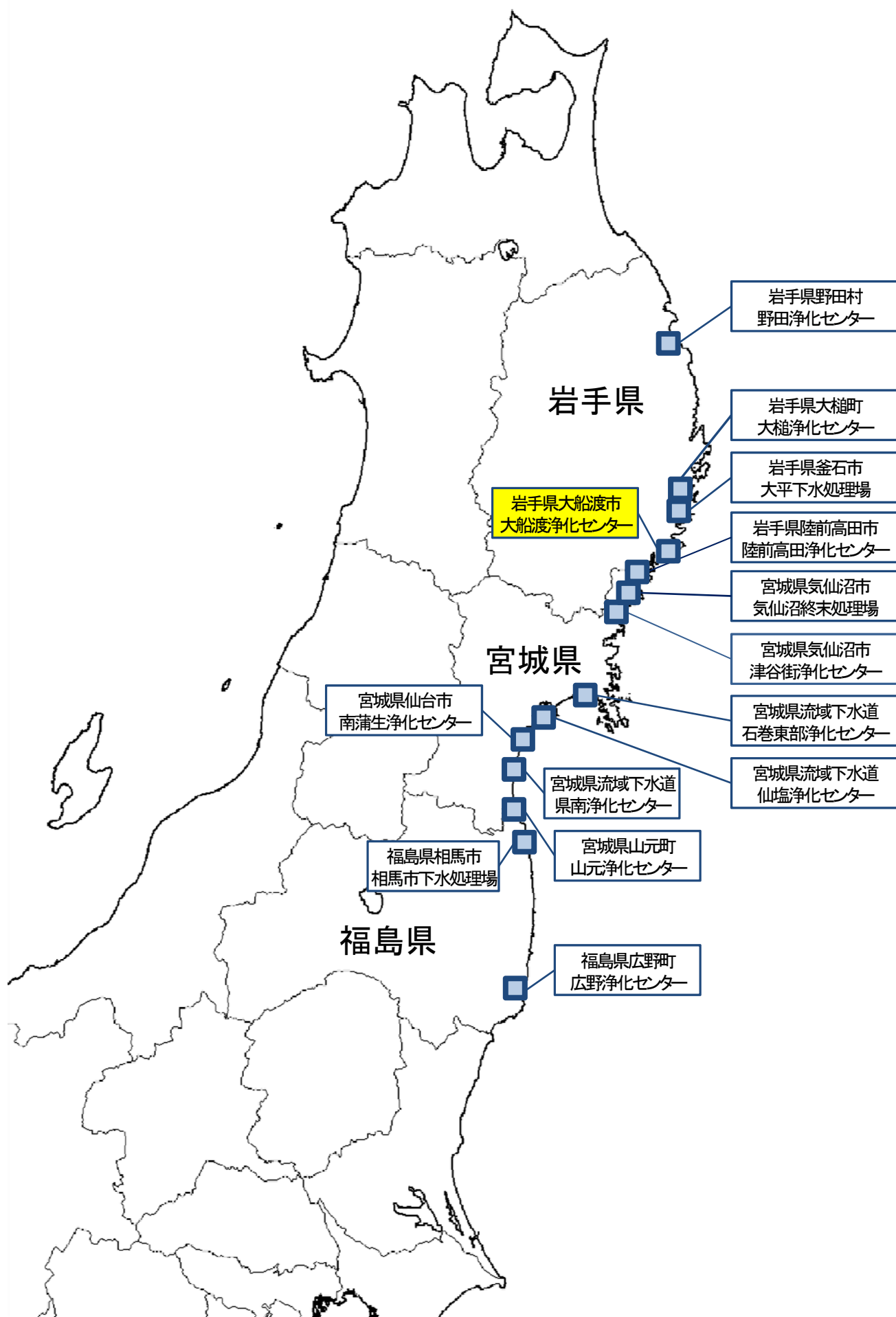
(参考)下水処理場 位置図



(参考)下水処理場 位置図



(参考)下水処理場 位置図



(参考)下水処理場 位置図

