

## 海岸保全施設の復旧にかかる事業計画

市町村	地区海岸名	堤防護岸延長(m)	主な施設	施設の高さ(T.P)		応急対策	復旧の予定						H23予算での実施内容	H24年度の実施内容等	その他の場合に詳細を記載	
				被災前現況高(m)	被災後復旧高(m)		概要計画策定	詳細計画策定	左記の実施状況	工事着工	左記の実施状況	工事完了				左記の実施状況
新地町	釣師浜漁港 埵浜	596	護岸	6.20	7.20	完了	H23.12	H24.9	策定中	H25.7	着工予定	H27.12	完了予定	・応急復旧 ・用地調査	背後の復興計画の策定・調整等	
新地町	釣師浜漁港 谷地小屋	1,083	護岸、離岸堤	5.34	7.20	完了	H23.12	H24.9	策定中	H24.9	着工予定	H27.12	完了予定	・応急復旧 ・用地調査	本工事	
新地町	釣師浜漁港 大戸浜	100	護岸、消波堤	5.34	7.20	—	H23.12	H24.9	策定中	H24.9	着工予定	H27.12	完了予定	・用地調査	本工事	
新地町	釣師浜漁港 大戸浜・今泉	0	消波堤、離岸堤	—	—	完了	H23.10	H24.9	策定中	H24.9	着工予定	H26.3	完了予定	・応急復旧	本工事	
新地町	木崎	1,080	堤防、消波堤、離岸堤、人工	6.20	7.20	完了	H23.10	H24 第1 四半期	策定中	H24 第3 四半期	着工予定	H28.3	完了予定	・応急復旧 ・用地買収	・本工事	
新地町	相馬港 駒ヶ嶺	1,576	堤防	5.14	7.20	—	H23.11	H24.9	策定中	H25.7	着工予定	H27.12	完了予定	・用地調査	背後の復興計画の策定・調整等	

## 海岸保全施設の復旧にかかる事業計画

市町村	地区海岸名	堤防護岸延長(m)	主な施設	施設の高さ(T.P)		応急対策	復旧の予定						H23予算での実施内容	H24年度の実施内容等	その他の場合に詳細を記載	
				被災前現況高(m)	被災後復旧高(m)		概要計画策定	詳細計画策定	左記の実施状況	工事着工	左記の実施状況	工事完了				左記の実施状況
相馬市	古磯部	137	護岸、消波堤	崖	4.00	—	H23.10	H23.11	策定済み	H24.1	着工済み	H26.3	完了予定	・本工事(ブロック製作)	本工事	
相馬市	蒲庭	282	堤防、護岸、消波堤	浜海岸4.5 崖海岸3.0	①浜海岸7.2 ②崖海岸3.0	—	H23.10	H23.11	策定済み	H24.1	着工済み	H26.3	完了予定	・本工事(ブロック製作)	本工事	
相馬市	北海老	1,242	堤防、離岸堤、消波工、防潮堤	6.20	7.20	完了	H23.10	H23.11	策定済み	H24.1	着工済み	H26.3	完了予定	・応急復旧 ・用地買収 ・本工事	本工事	
相馬市	松川浦漁港尾浜	635	護岸、消波堤	5.34	7.20	—	H23.11	H24.9	策定中	H24.9	着工予定	H27.12	完了予定	・用地調査	本工事	
相馬市	松川浦漁港松川大洲	1,633	堤防、護岸、消波堤	5.46	7.20	完了	H23.12	H24.9	策定中	H24.9	着工予定	H27.12	完了予定	・応急復旧 ・用地調査	本工事	
相馬市	大浜	5,211	堤防、護岸、消波堤、離岸堤	6.20	7.20	完了	H23.10	H24.第1四半期	策定中	H24.第3四半期	着工予定	H28.3	完了予定	・応急復旧 ・用地買収	・本工事	
相馬市	古磯部	497	堤防、消波堤	6.20	7.20	完了	H23.10	H24.第1四半期	策定中	H24.第3四半期	着工予定	H28.3	完了予定	・応急復旧 ・用地買収	・本工事	
相馬市	蒲庭	187	堤防、消波堤	6.20	7.20	—	H23.10	H24.第1四半期	策定中	H24.第3四半期	着工予定	H26.3	完了予定	・用地買収	・本工事	
相馬市	相馬港原釜	1,206	離岸堤、護岸、堤防、消波堤、	5.34	7.20	—	H23.11	H24.9	策定中	H25.7	着工予定	H27.12	完了予定	・用地調査	背後の復興計画の策定・調整等	

海岸保全施設の復旧にかかる事業計画

市町村	地区海岸名	堤防護岸延長(m)	主な施設	施設の高さ(T.P)		応急対策	復旧の予定						H23予算での実施内容	H24年度の実施内容等	その他の場合に詳細を記載	
				被災前現況高(m)	被災後復旧高(m)		概要計画策定	詳細計画策定	左記の実施状況	工事着工	左記の実施状況	工事完了				左記の実施状況
南相馬市	壹浜	225	堤防、消波工	6.20	7.20	—	H23.10	H23.11	策定済み	H24.2	着工済み	H26.3	完了予定	・本工事 ・用地買収	本工事	
南相馬市	真野川漁港 南右田	1,288	堤防	6.20	7.20	完了	H23.12	H24.9	策定中	H25.7	着工予定	H27.12	完了予定	・応急復旧 ・用地調査	背後の復興計画の策定・調整等	
南相馬市	真野川漁港 烏崎	1,377	堤防、離岸堤	6.20	7.20	完了	H23.12	H24.9	策定中	H24.9	着工予定	H27.12	完了予定	・応急復旧 ・用地調査	本工事	
南相馬市	南海老	1,634	堤防、護岸、消波堤、離岸堤、	6.20	7.20	完了	H23.10	H24.第1 四半期	策定中	H24.第3 四半期	着工予定	H27.3	完了予定	・応急復旧 ・用地買収	・本工事	
南相馬市	北泉大磯	747	堤防、突堤、消波堤	6.20	7.20	—	H23.10	H24.第1 四半期	策定中	H24.3	着工済み	H27.3	完了予定	・用地買収 ・本工事(消波堤)	・本工事	
南相馬市	洪佐壹浜	2,745	堤防、護岸、消波堤、離岸堤、	4.30 ～6.20	7.20	完了	H23.10	H24.第1 四半期	策定中	H24.第3 四半期	着工予定	H28.3	完了予定	・応急復旧 ・用地買収	・本工事	
南相馬市	雫	204	堤防、護岸、消波堤	6.20	7.20	—	H23.10	H24.第1 四半期	策定中	H24.第2 四半期	着工予定	H25.3	完了予定		・本工事	

海岸保全施設の復旧にかかる事業計画

市町村	地区海岸名	堤防護岸延長(m)	主な施設	施設の高さ(T.P)		応急対策	復旧の予定					H23予算での実施内容	H24年度の実施内容等	その他の場合に詳細を記載		
				被災前現況高(m)	被災後復旧高(m)		概要計画策定	詳細計画策定	左記の実施状況	工事着工	左記の実施状況				工事完了	左記の実施状況
広野町	浅見川	837	堤防、離岸堤	5.50	8.70	完了	H23.10	H23.11	策定済み	H24.1	着工済み	H26.3	完了予定	・応急復旧 ・借地・用地買収 ・本工事(ブロック製)	本工事	
広野町	高萩	450	消波堤	崖	4.00	—	H23.10	H23.11	策定済み	H24.1	着工済み	H26.3	完了予定	・本工事(ブロック製作)	本工事	
広野町	下北迫	85	堤防、消波堤	6.20	8.70	—	H23.11	H24.第1四半期	策定中	H24.第3四半期	着工予定	H26.3	完了予定		・本工事	
広野町	折木	436	堤防	6.20	8.70	—	H23.11	H24.第1四半期	策定中	H24.第4四半期	着工予定	H26.3	完了予定		・本工事	
広野町	夕筋	225	護岸	6.20	6.20	—	H23.10	H24.第1四半期	策定中	H24.第3四半期	着工予定	H26.3	完了予定		・本工事	

海岸保全施設の復旧にかかる事業計画

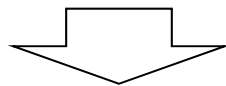
市町村	地区海岸名	堤防護岸延長(m)	主な施設	施設の高さ(T.P)		応急対策	復旧の予定						H23予算での実施内容	H24年度の 実施内容等	その他の場合に詳細を記載	
				被災前 現況高 (m)	被災後 復旧高 (m)		概要計 画策定	詳細計 画策定	左記の 実施状 況	工事 着工	左記の 実施状 況	工事 完了				左記の 実施状 況
いわき市	久之浜漁港 久之浜	45	護岸	6.20	7.20	—	H23.12	H24.9	策定中	H24.12	着工予定	H25.6	完了予定		本工事	
いわき市	四倉漁港 田之網	481	離岸堤	5.69	7.20	—	H23.10	H24.3	策定中	H24.4	着工予定	H26.3	完了予定		本工事	
いわき市	四倉漁港 志津	284	護岸	6.19	7.20	—	H23.12	H24.9	策定中	H24.12	着工予定	H25.12	完了予定	・用地調査	本工事	
いわき市	四倉漁港 四倉	1,218	防潮堤、離岸堤	6.19	7.20	—	H23.12	H24.9	策定中	H25.4	着工予定	H27.12	完了予定	・用地調査	背後の復興計画の策定・調整等	
いわき市	豊間漁港 沼ノ内	292	護岸	5.44	7.20	—	H23.12	H24.9	策定中	H25.4	着工予定	H27.12	完了予定	・用地調査	背後の復興計画の策定・調整等	
いわき市	豊間漁港 薄磯	1,275	護岸、消波堤、人工リーフ	4.94	7.20	完了	H23.12	H24.6	策定中	H24.7	着工予定	H27.12	完了予定	・応急復旧 ・用地調査	本工事	
いわき市	豊間漁港 豊間(B)	0	消波堤	—	—	—	H23.12	H24.3	策定済み	H24.4	着工予定	H25.3	完了予定		本工事	
いわき市	豊間漁港 豊間	1,129	護岸、人工リーフ	5.44	7.20	完了	H23.12	H24.6	策定中	H24.7	着工予定	H27.12	完了予定	・応急復旧 ・用地調査	本工事	
いわき市	小浜漁港海 岸 小浜地区	168	護岸	4.74	7.20	完了	H23.12	H24.9	策定中	H25.4	着工予定	H27.12	完了予定	・応急復旧 ・用地調査	背後の復興計画の策定・調整等	
いわき市	勿来漁港海 岸 九面地区	262	護岸、離岸堤	4.74	7.20	—	H23.12	H24.3	策定済み	H24.3	着工済み	H24.11	完了予定	・用地調査	本工事	
いわき市	末続	354	護岸、消波堤	6.20	8.70	—	H23.11	H24 第1 四半期	策定中	H25以降	着工予定	H28.3	完了予定	・用地買収	・背後の復興計画の策定・調整等 ・地権者等との調整	
いわき市	金ヶ沢	155	護岸、消波堤	6.20	7.20	—	H23.11	H24 第1 四半期	策定中	H25以降	着工予定	H28.3	完了予定	・用地買収	・背後の復興計画の策定・調整等 ・地権者等との調整	
いわき市	久之浜	2,466	堤防、護岸、消波堤、離岸堤、	6.20	7.20	—	H23.11	H24 第1 四半期	策定中	H24 第3 四半期	着工予定	H28.3	完了予定	・用地買収	・本工事	
いわき市	仁井田	3,100	堤防、護岸、消波堤、離岸堤	6.20	7.20	—	H23.11	H24 第1 四半期	策定中	H25以降	着工予定	H28.3	完了予定	・用地買収	・背後の復興計画の策定・調整等 ・地権者等との調整	
いわき市	草野下神谷	1,410	堤防、消波堤	6.20	7.20	—	H23.11	H24 第1 四半期	策定中	H25以降	着工予定	H28.3	完了予定	・用地買収	・背後の復興計画の策定・調整等 ・地権者等との調整	
いわき市	夏井	2,753	堤防、護岸、突堤、消波堤、離	6.20	7.20	—	H23.11	H24 第1 四半期	策定中	H23.12	着工済み	H28.3	完了予定	・用地買収 ・本工事(消波堤)	・本工事	
いわき市	沼ノ内	1,338	堤防、消波堤	6.20	7.20	—	H23.10	H24 第1 四半期	策定中	H23.12	着工済み	H28.3	完了予定	・用地買収 ・本工事(消波堤)	・本工事	
いわき市	豊間	1,317	堤防	5.40	7.20	完了	H23.11	H24 第1 四半期	策定中	H25以降	着工予定	H28.3	完了予定	・応急復旧 ・用地買収	・背後の復興計画の策定・調整等 ・地権者等との調整	
いわき市	永崎	2,015	堤防、護岸、離岸堤	6.20	7.20	完了	H23.10	H24 第1 四半期	策定中	H24 第4 四半期	着工予定	H28.3	完了予定	・応急復旧 ・用地買収	・本工事	
いわき市	下神白	265	堤防	6.20	7.20	完了	H23.10	H24 第1 四半期	策定中	H25以降	着工予定	H28.3	完了予定	・応急復旧 ・用地買収	・背後の復興計画の策定・調整等 ・地権者等との調整	
いわき市	岩間佐藤	1,924	堤防、護岸	4.40 ~6.20	7.20	完了	H23.11	H24 第1 四半期	策定中	H25以降	着工予定	H28.3	完了予定	・応急復旧 ・用地買収	・背後の復興計画の策定・調整等 ・地権者等との調整	
いわき市	錦町	1,268	堤防、護岸、離岸堤、人工リー	5.40	7.20	—	H23.11	H24 第1 四半期	策定中	H25以降	着工予定	H28.3	完了予定	・用地買収	・背後の復興計画の策定・調整等 ・地権者等との調整	
いわき市	関田	3,066	堤防、護岸、消波堤、離岸堤、	6.00	7.20	—	H23.11	H24 第1 四半期	策定中	H24 第1 四半期	着工予定	H28.3	完了予定	・用地買収	・本工事	
いわき市	江名港 江ノ浦	216	堤防	5.74	7.20	—	H23.11	H24.9	策定中	H25.6	着工予定	H27.12	完了予定	・用地調査	地権者等との調整	
いわき市	江名港 走出A	107	護岸	5.74	7.20	—	H23.11	H24.9	策定中	H25.6	着工予定	H27.12	完了予定	・用地調査	地権者等との調整	
いわき市	江名港 走出B	264	護岸	6.52	6.52	—	H23.11	H24.6	策定中	H24.12	着工予定	H25.12	完了予定	・用地調査	本工事	
いわき市	中之作港 中之作	256	堤防	5.74	7.20	—	H23.11	H24.12	策定中	H25.3	着工予定	H27.3	完了予定	・用地調査	本工事	
いわき市	中之作港 岸浦	419	堤防	4.94	7.20	—	H23.11	H24.9	策定中	H25.6	着工予定	H27.12	完了予定	・用地調査	地権者等との調整	
いわき市	中之作港 永崎	639	護岸、離岸堤	4.02	7.20	—	H23.11	H24.9	策定中	H25.6	着工予定	H27.12	完了予定	・用地調査	背後の復興計画の策定・調整等	

# 福島県沿岸の地域海岸分割図

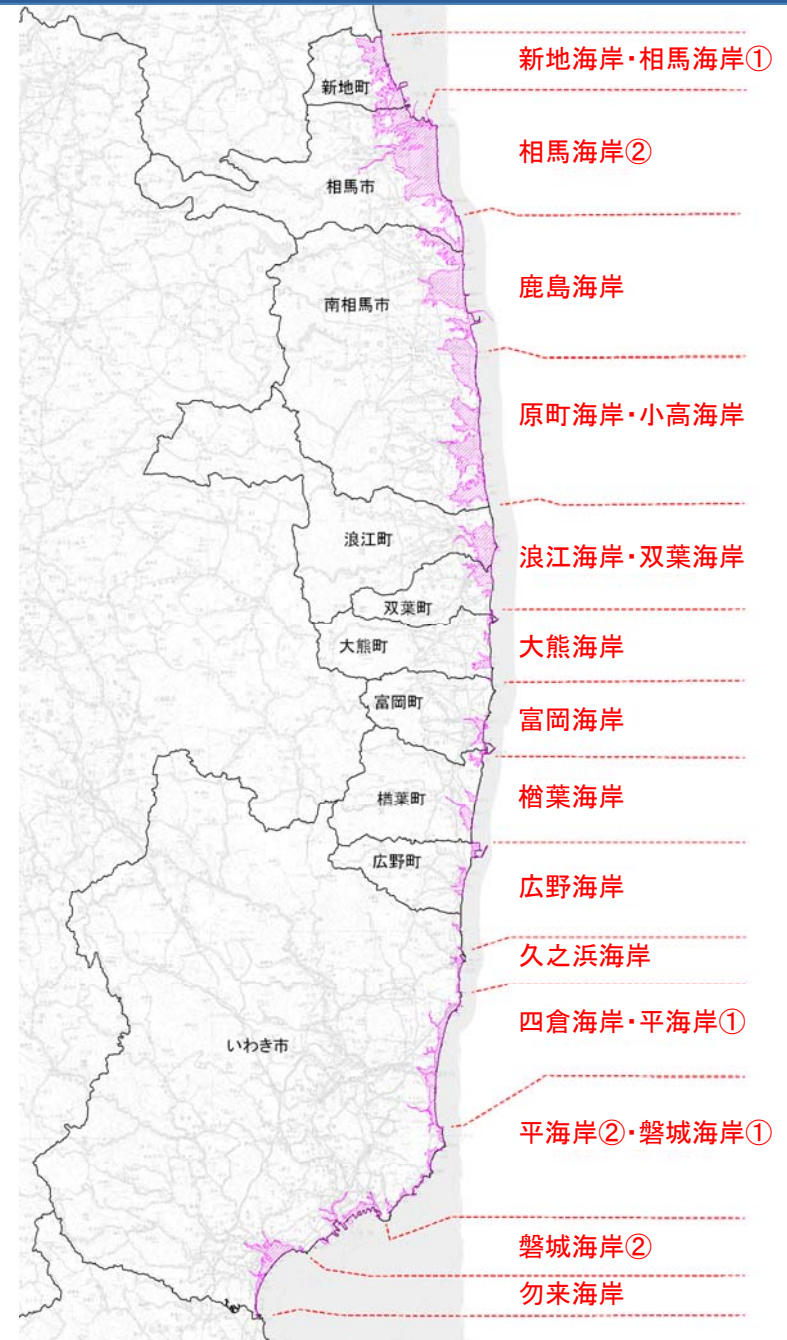
## 《福島県における地域海岸の考え方》

以下の点を考慮し、同一の津波外力を設定しうると判断される一連の区間を地域海岸として設定

- 1) 岩崖・岬、湾の形状、海岸線の向き等の自然条件から設定
- 2) 東北地方太平洋沖地震津波の浸水範囲から、連続した浸水範囲を同一の地域海岸として設定



福島県沿岸を14の地域海岸に分割



# 復興施策の事業計画 参考図面 河川 新地町

図面: 福島県提供

**新地町**  
**【県管理河川】**  
 4水系 6河川 20箇所

- (二) 砂子田川水系 1河川 3箇所
- (二) 三滝川水系 2河川 5箇所
- (二) 濁川水系 1河川 5箇所
- (二) 地蔵川水系 2河川 7箇所



凡例	
<span style="color: red;">—</span>	1級河川 (直轄区画)
<span style="color: blue;">—</span>	1級河川
<span style="color: green;">—</span>	2級河川
<span style="border: 1px solid black; display: inline-block; width: 10px; height: 10px;"></span>	統制局
<span style="background-color: black; display: inline-block; width: 10px; height: 10px;"></span>	監視局
<span style="color: red;">●</span>	雨量局 (福島県)
<span style="color: red;">○</span>	雨量局 (建設省)
<span style="color: blue;">▲</span>	水位局 (福島県)
<span style="color: blue;">△</span>	水位局 (建設省)
<span style="color: black;">★</span>	中継局

# 復興施策の事業計画 参考図面 河川 相馬市

図面: 福島県提供



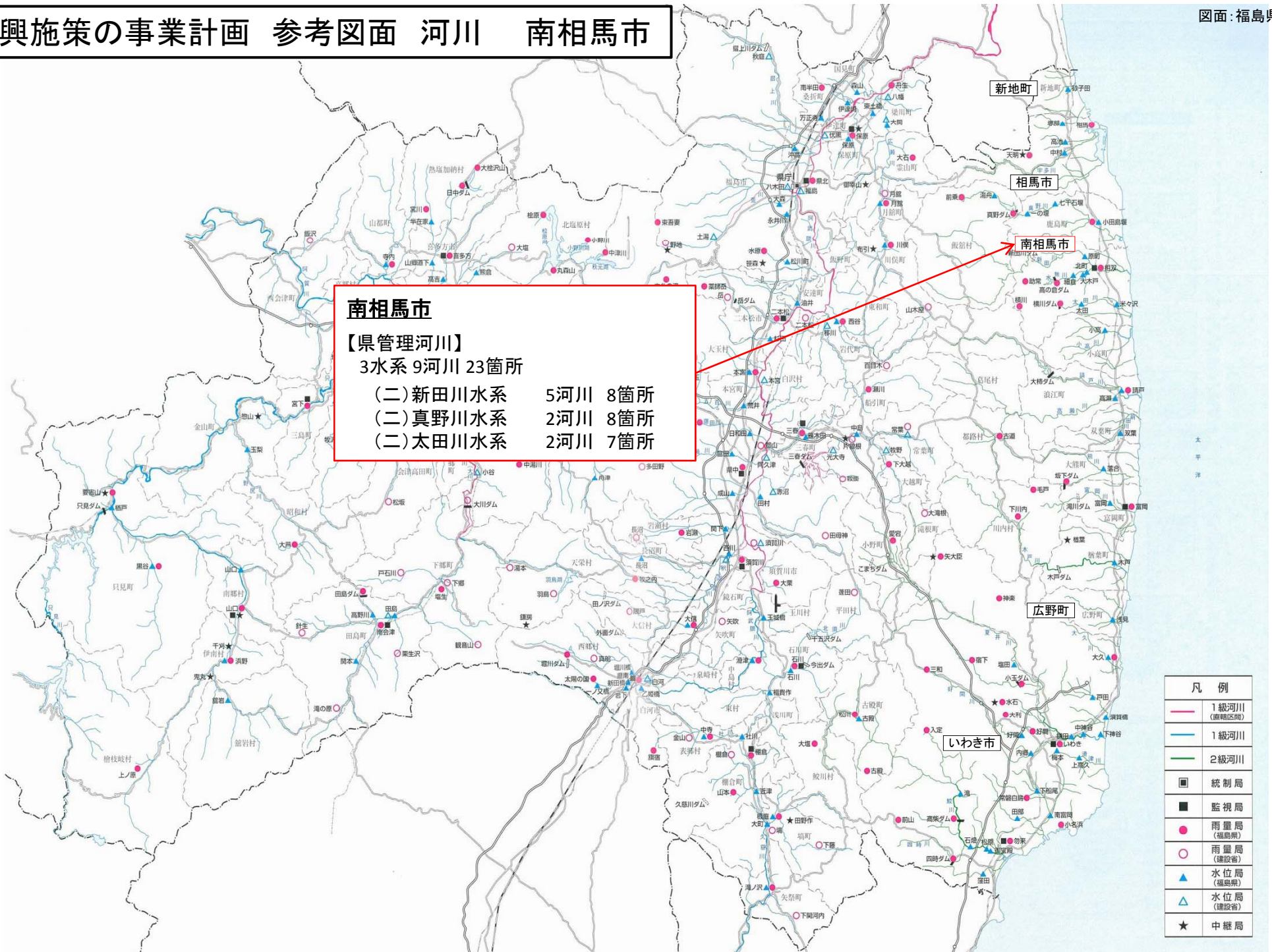
**相馬市**  
**【県管理河川】**  
 3水系 4河川 12箇所  
 (二) 宇多川水系 1河川 5箇所  
 (二) 小泉川水系 1河川 1箇所  
 (二) 日下石川水系 2河川 6箇所

凡例	
	1級河川 (直轄区画)
	1級河川
	2級河川
	統制局
	監視局
	雨量局 (福島県)
	雨量局 (建設省)
	水位局 (福島県)
	水位局 (建設省)
	中継局



# 復興施策の事業計画 参考図面 河川 南相馬市

図面: 福島県提供

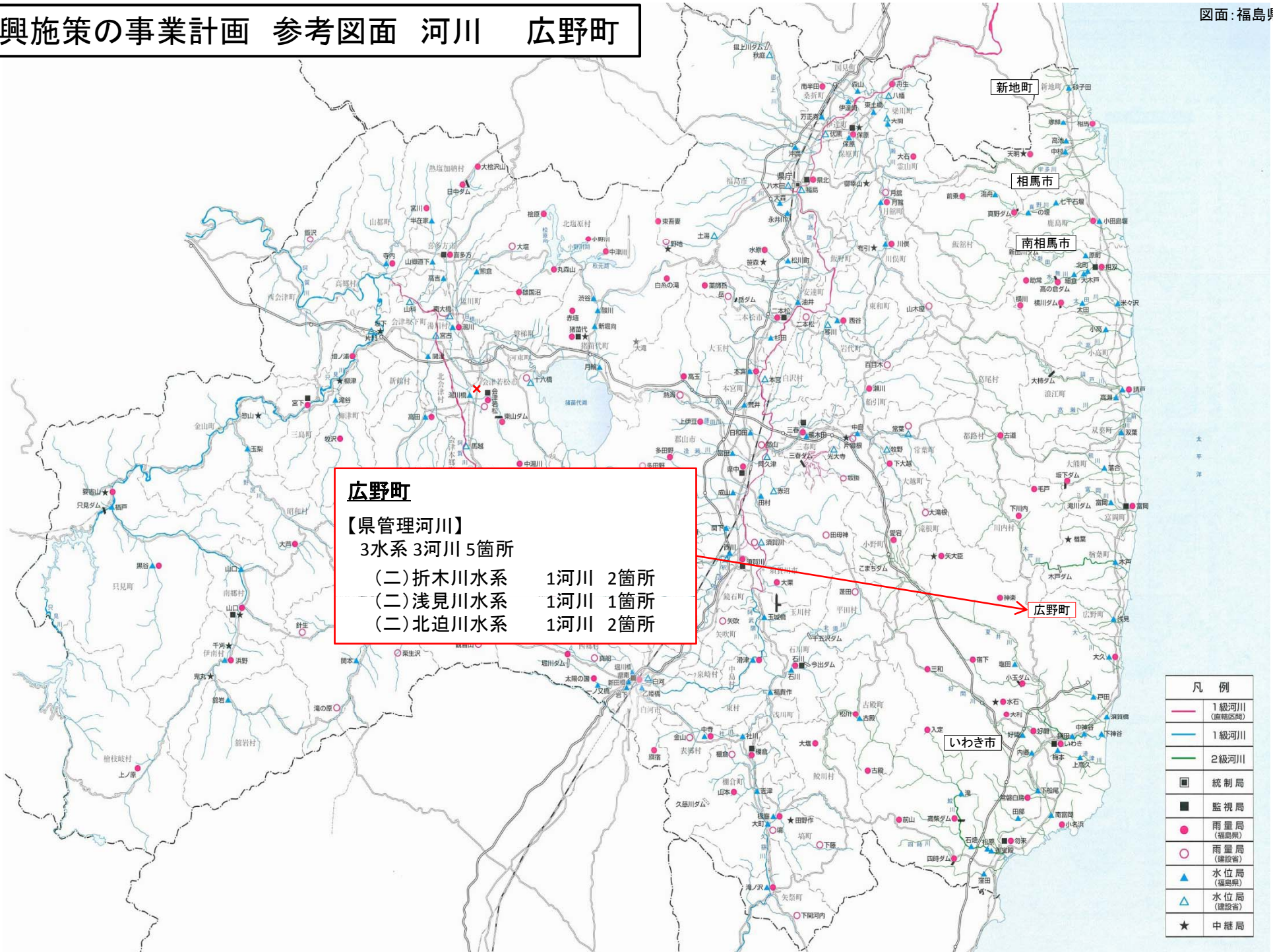


**南相馬市**  
**【県管理河川】**  
 3水系 9河川 23箇所  
 (二)新田川水系 5河川 8箇所  
 (二)真野川水系 2河川 8箇所  
 (二)太田川水系 2河川 7箇所

凡例	
<span style="color: red;">—</span>	1級河川 (直轄区画)
<span style="color: blue;">—</span>	1級河川
<span style="color: green;">—</span>	2級河川
<span style="border: 1px solid black; display: inline-block; width: 10px; height: 10px;"></span>	統制局
<span style="background-color: black; display: inline-block; width: 10px; height: 10px;"></span>	監視局
<span style="color: red;">●</span>	雨量局 (福島県)
<span style="color: red;">○</span>	雨量局 (建設省)
<span style="color: blue;">▲</span>	水位局 (福島県)
<span style="color: blue;">△</span>	水位局 (建設省)
<span style="color: black;">★</span>	中継局

# 復興施策の事業計画 参考図面 河川 広野町

図面: 福島県提供

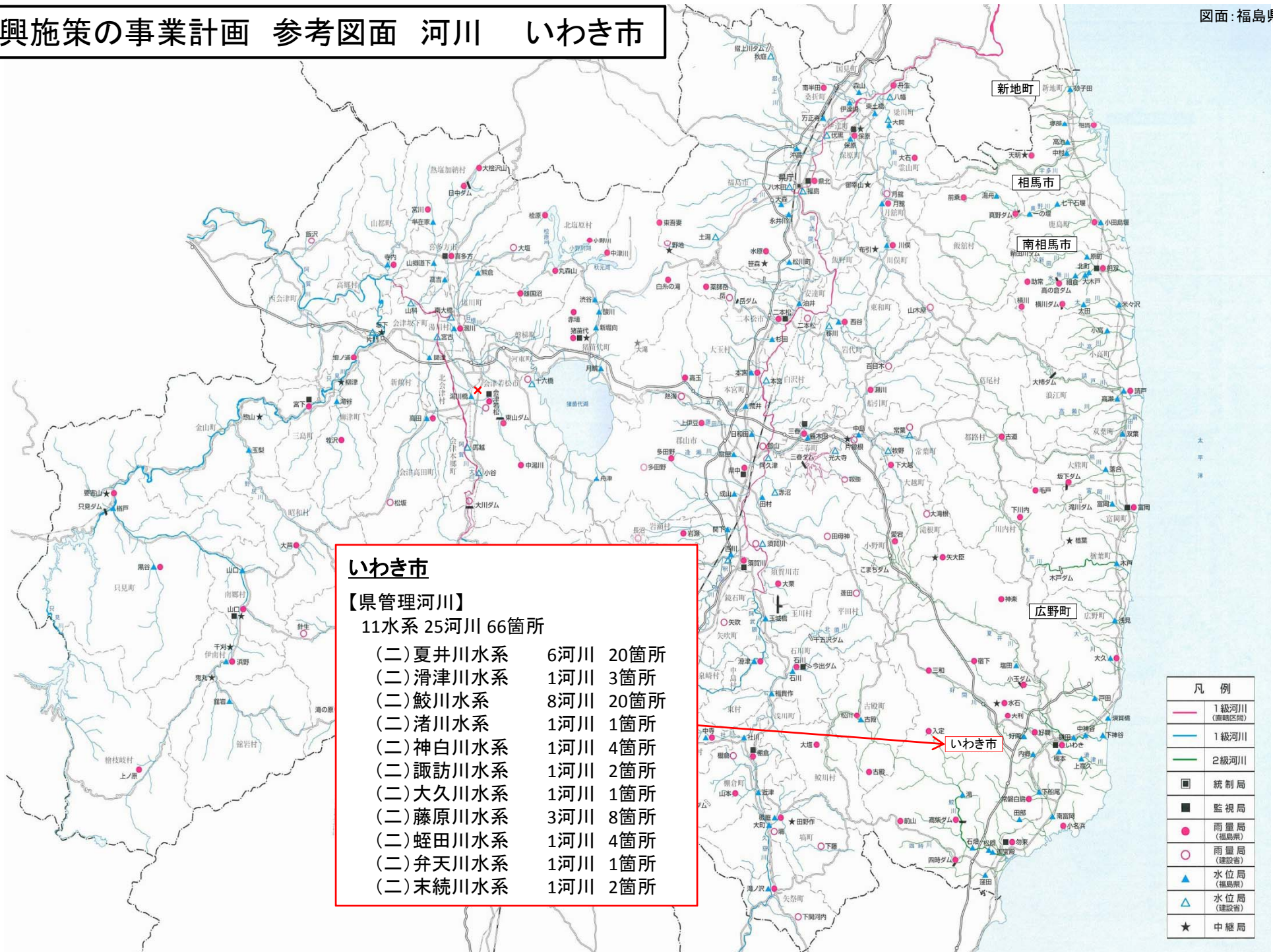


**広野町**  
**【県管理河川】**  
 3水系 3河川 5箇所  
 (二)折木川水系 1河川 2箇所  
 (二)浅見川水系 1河川 1箇所  
 (二)北迫川水系 1河川 2箇所

凡例	
	1級河川 (直轄区画)
	1級河川
	2級河川
	統制局
	監視局
	雨量局 (福島県)
	雨量局 (建設省)
	水位局 (福島県)
	水位局 (建設省)
	中継局

# 復興施策の事業計画 参考図面 河川 いわき市

図面:福島県提供



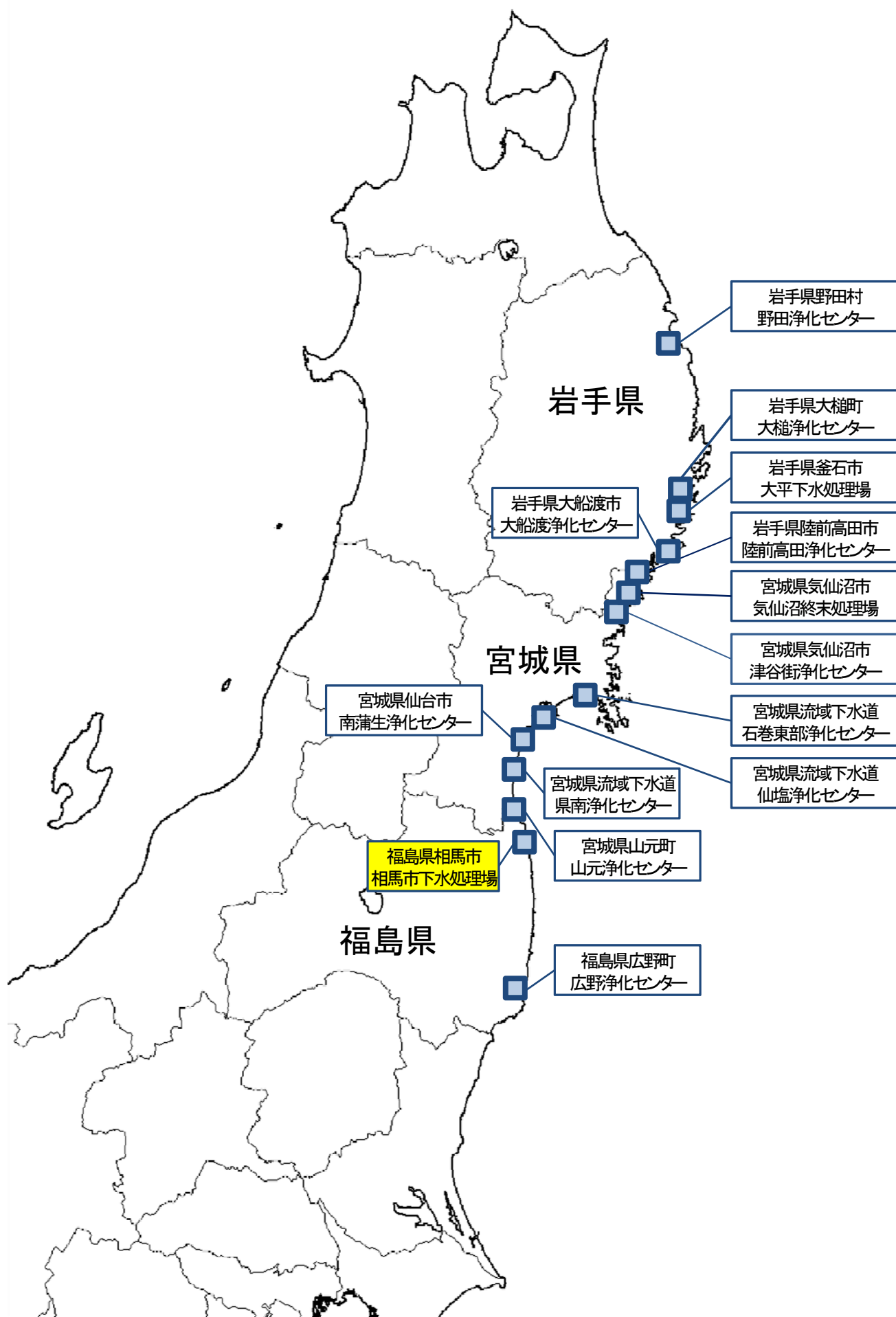
**いわき市**  
**【県管理河川】**  
 11水系 25河川 66箇所

(二)夏井川水系	6河川	20箇所
(二)滑津川水系	1河川	3箇所
(二)鮫川水系	8河川	20箇所
(二)渚川水系	1河川	1箇所
(二)神白川水系	1河川	4箇所
(二)諏訪川水系	1河川	2箇所
(二)大久川水系	1河川	1箇所
(二)藤原川水系	3河川	8箇所
(二)蛭田川水系	1河川	4箇所
(二)弁天川水系	1河川	1箇所
(二)末続川水系	1河川	2箇所

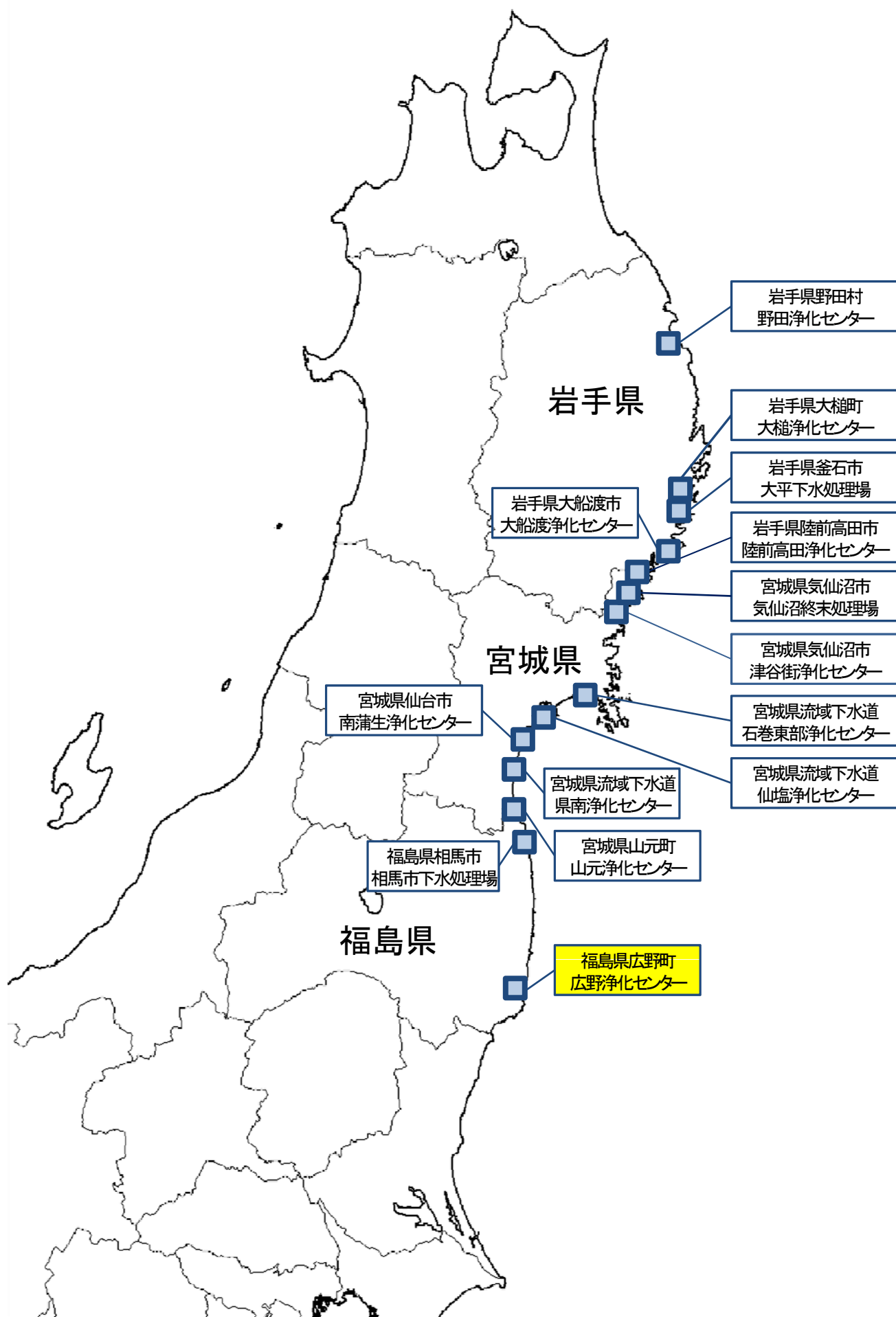
凡例

— (pink line)	1級河川 (前橋区境)
— (blue line)	1級河川
— (green line)	2級河川
□ (white)	統制局
■ (black)	監視局
● (red)	雨量局 (福島県)
○ (white)	雨量局 (建設省)
▲ (blue)	水位局 (建設省)
△ (white)	水位局 (福島県)
★ (black)	中継局

# (参考)下水処理場 位置図

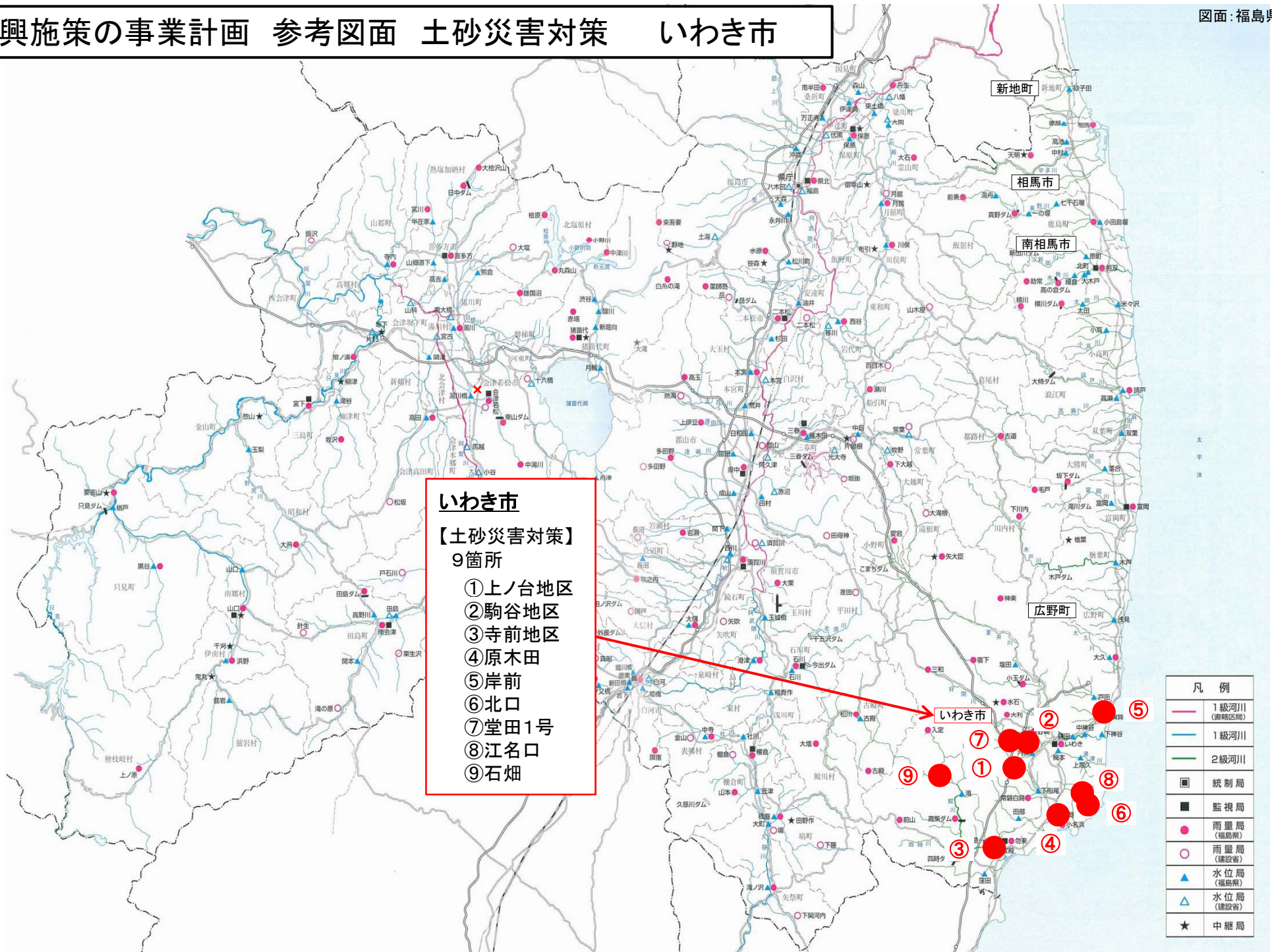


# (参考)下水処理場 位置図



# 復興施策の事業計画 参考図面 土砂災害対策 いわき市

図面: 福島県提供



**いわき市**  
**【土砂災害対策】**  
 9箇所  
 ①上ノ台地区  
 ②駒谷地区  
 ③寺前地区  
 ④原木田  
 ⑤岸前  
 ⑥北口  
 ⑦堂田1号  
 ⑧江名口  
 ⑨石畑

凡 例	
<span style="color: red;">—</span>	1級河川 (南関東圏)
<span style="color: blue;">—</span>	1級河川
<span style="color: green;">—</span>	2級河川
<span style="border: 1px solid black; display: inline-block; width: 10px; height: 10px;"></span>	統制局
<span style="background-color: black; display: inline-block; width: 10px; height: 10px;"></span>	監視局
<span style="color: red;">●</span>	雨量局 (福島県)
<span style="color: blue;">○</span>	雨量局 (建設省)
<span style="color: blue;">▲</span>	水位局 (建設省)
<span style="color: blue;">△</span>	水位局 (建設省)
<span style="color: red;">★</span>	中継局