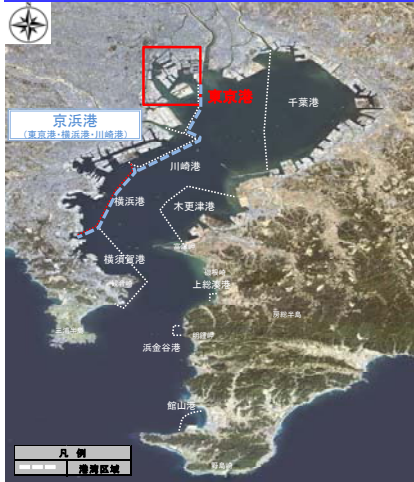


東京港 港湾計画 改訂

前回改訂:平成18年2月(目標年次:平成20年代後半)

平成26年11月14日
交通政策審議会
第58回港湾分科会
資料 2-4



今回改訂のポイント

- コンテナ船の大型化に対応するとともに、国際フィーダー航路による集貨を図るため、外内貿コンテナふ頭を強化する。(大井ふ頭)
- アジア地域との貨物量増大に対応して、新規埠頭を計画する。(15号地)
- アジア航路のコンテナ船の大型化に対応するため、老朽化対策とあわせて、既存岸壁を増深する。(品川ふ頭)

計画変更の概要(大井ふ頭) —外内貿コンテナ埠頭計画—

○ 利用が低調な大井水産物ふ頭の利用転換を図り、大井コンテナふ頭の連続バースとして基幹航路に対応可能な外内貿コンテナ埠頭として計画する。また、幹線貨物輸送の拠点として機能するため、耐震強化岸壁とする。



水域施設計画
 泊地 水深15~16m 面積2ha
 航路・泊地 水深15~16m 面積4ha

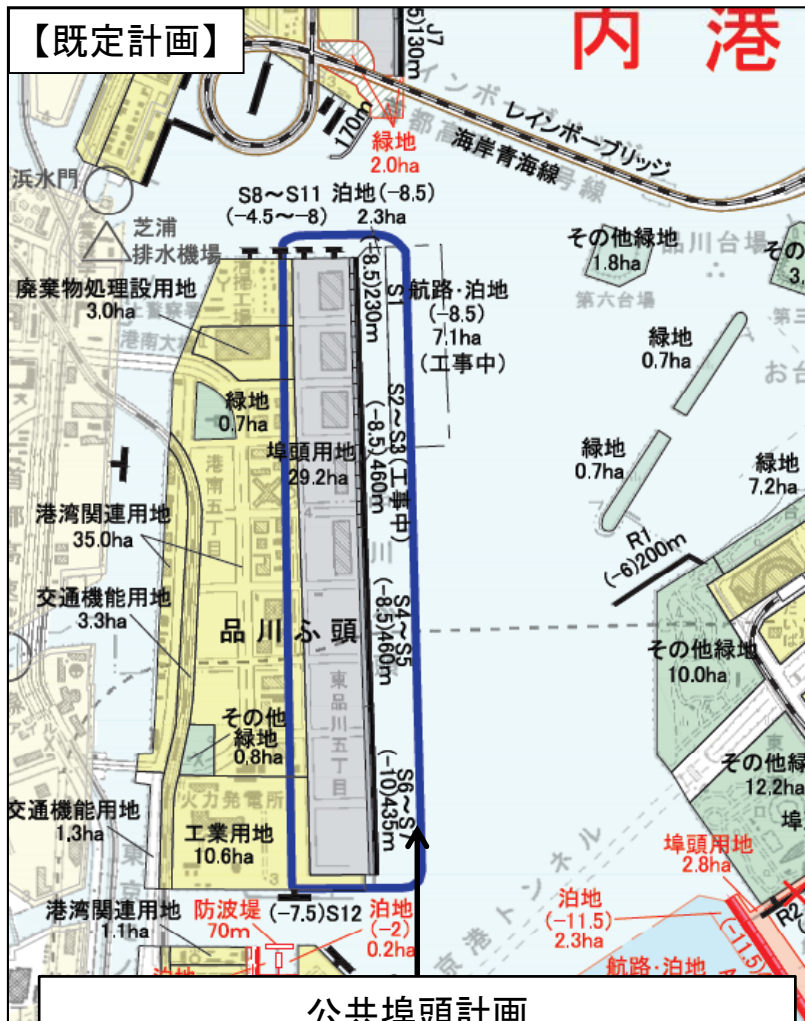
公共埠頭計画
 水深11m 岸壁1バース 延長200m
 水深12m 岸壁1バース 延長250m(既設)

公共埠頭計画
 水深15~16m 岸壁1バース 延長400m

凡 例	
	航路・泊地 (既設) (既定計画) (計 画)
	防 波 堤 (既設) (既定計画) (計 画)
	公 共 岸 壁 (既設) (既定計画) (計 画)
	公 共 物 揚 場 (既設) (既定計画) (計 画)
	物 資 補 給 岸 壁 (既設) (既定計画)
	公 共 耐 震 強 化 岸 壁 (既設) (既定計画) (計 画)
	公 共 耐 震 強 化 岸 壁 (既設) (既定計画) (計 画) (耐 震 補 強 設 計)
	専 用 岸 壁 (既設) (計 画)
	公 共 ド ル フ ィ ン (計 画) (既 設)
	専 用 ド ル フ ィ ン (既 設)
	係 船 浮 標 (既 設)
	小 型 さ ん 橋 (既 設) (計 画)
	公 共 船 揚 場 (計 画)
	施 設 撤 去
	海 浜 (既 設) (計 画)
	埠 頭 用 地 (既 設) (計 画)
	緑 地 (既 設) (計 画)
	そ の 他 緑 地 (既 設) (計 画)
	臨 港 道 路 (既 設) (計 画)
	そ の 他 道 路 (既 設) (計 画)
	そ の 他 用 地 (既 設) (計 画)
	海 岸 保 全 ラ イ ン (参 考)
	良 好 な 景 観 を 形 成 す る 区 域
	効 率 の な い 運 営 を 特 に 促 進 す る 区 域

計画変更の概要(品川ふ頭) —外内貿コンテナ埠頭計画—

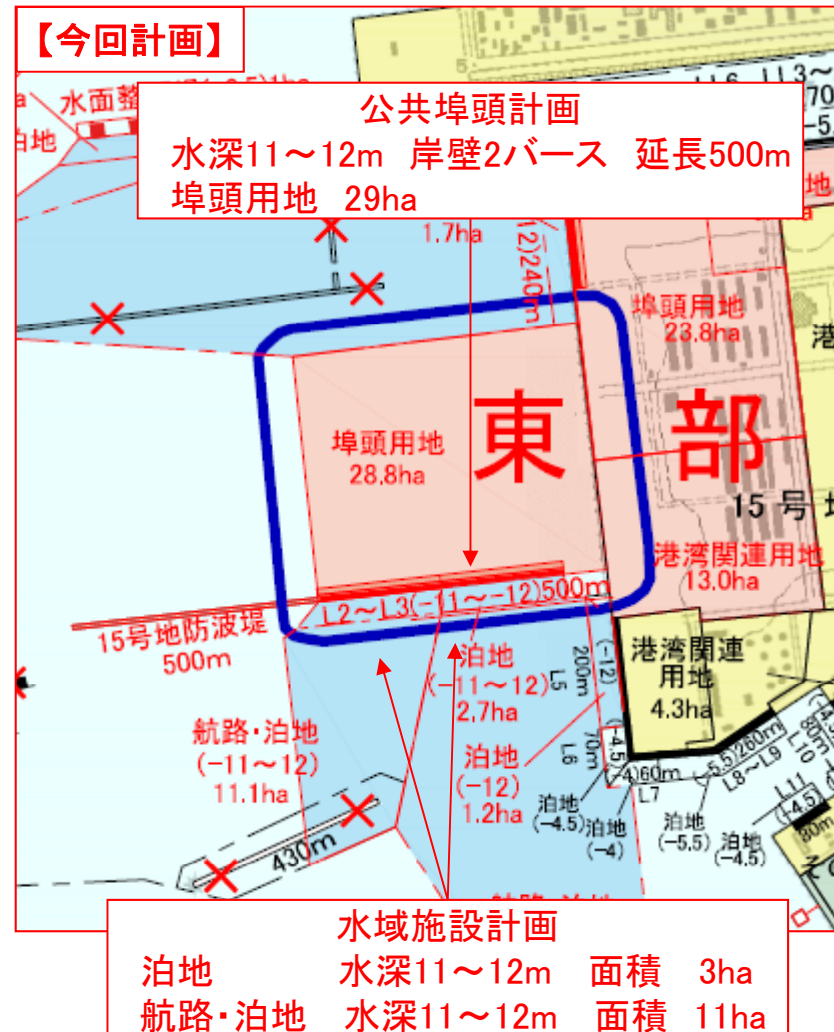
- 増加するアジア航路のコンテナ貨物に対応するため、S6~7の水深を変更し、外内貿コンテナ埠頭計画を計画する。また、幹線貨物輸送の拠点として機能するため、耐震強化岸壁とする。
- コンテナ船、RORO船等の多目的に利用可能な公共埠頭を計画する。



凡 例	
	航路・泊地 (既設) (既定計画) (計画)
	防波堤 (既設) (既定計画) (計画)
	公共岸壁 (既設) (既定計画) (計画)
	公共物揚場 (既設) (既定計画) (計画)
	物資補給岸壁 (既設)
	公共耐震強化岸壁 (既設) (既定計画) (計画) (耐震強化)
	公共耐震強化岸壁 (既設) (既定計画) (計画) (耐震強化) (物資補給)
	専用岸壁 (既設) (既定計画) (計画)
	公共ドルフィン (計画)
	専用ドルフィン (既設)
	係船浮標 (既設)
	小型さん橋 (既設) (既定計画) (計画)
	公共船揚場 (計画)
	施設撤去
	海浜 (既設) (既定計画) (計画)
	埠頭用地 (既設) (既定計画) (計画)
	緑地 (既設) (既定計画) (計画)
	その他緑地 (既設) (既定計画) (計画)
	臨港道路 (既設) (既定計画) (計画)
	その他道路 (既設) (既定計画) (計画)
	その他用地 (既設) (既定計画) (計画)
	海岸安全ライン(参考)
	良好な景観を形成する区域
	効率的な運営を特に促進する区域

計画変更の概要(15号地) —外内貿コンテナ埠頭計画—

- 貨物需要の変化から、15号地木材ふ頭の係船利用が低下しており、利用転換を図る。
- 増加するアジア航路のコンテナ貨物に対応するため、外内貿コンテナ埠頭を新規に計画する。また、幹線貨物輸送の拠点として機能するため、耐震強化岸壁とする。



凡例	
	航路・泊地 (既設) (既定計画) (計画)
	防波堤 (既設) (既定計画) (計画)
	公共岸壁 (既設) (既定計画) (計画)
	公共物揚場 (既設) (既定計画) (計画)
	物資補給岸壁 (既設) (既定計画)
	公共耐震強化岸壁 (既設) (既定計画) (計画)
	公共耐震強化岸壁 (既設) (既定計画) (計画) (耐震補強強化)
	専用岸壁 (既設) (既定計画) (計画)
	公共ドルフィン (計画)
	専用ドルフィン (既設)
	係船浮標 (既設)
	小型さん橋 (既設) (既定計画) (計画)
	公共船揚場 (計画)
	施設撤去
	海浜 (既設) (計画)
	埠頭用地 (既設) (既定計画) (計画)
	緑地 (既設) (既定計画) (計画)
	その他緑地 (既設) (既定計画) (計画)
	臨港道路 (既設) (既定計画) (計画)
	その他道路 (既設) (既定計画) (計画)
	その他用地 (既設) (既定計画) (計画)
	海岸安全ライン(参考)
	良好な景観を形成する区域
	効率的な運営を特に促進する区域