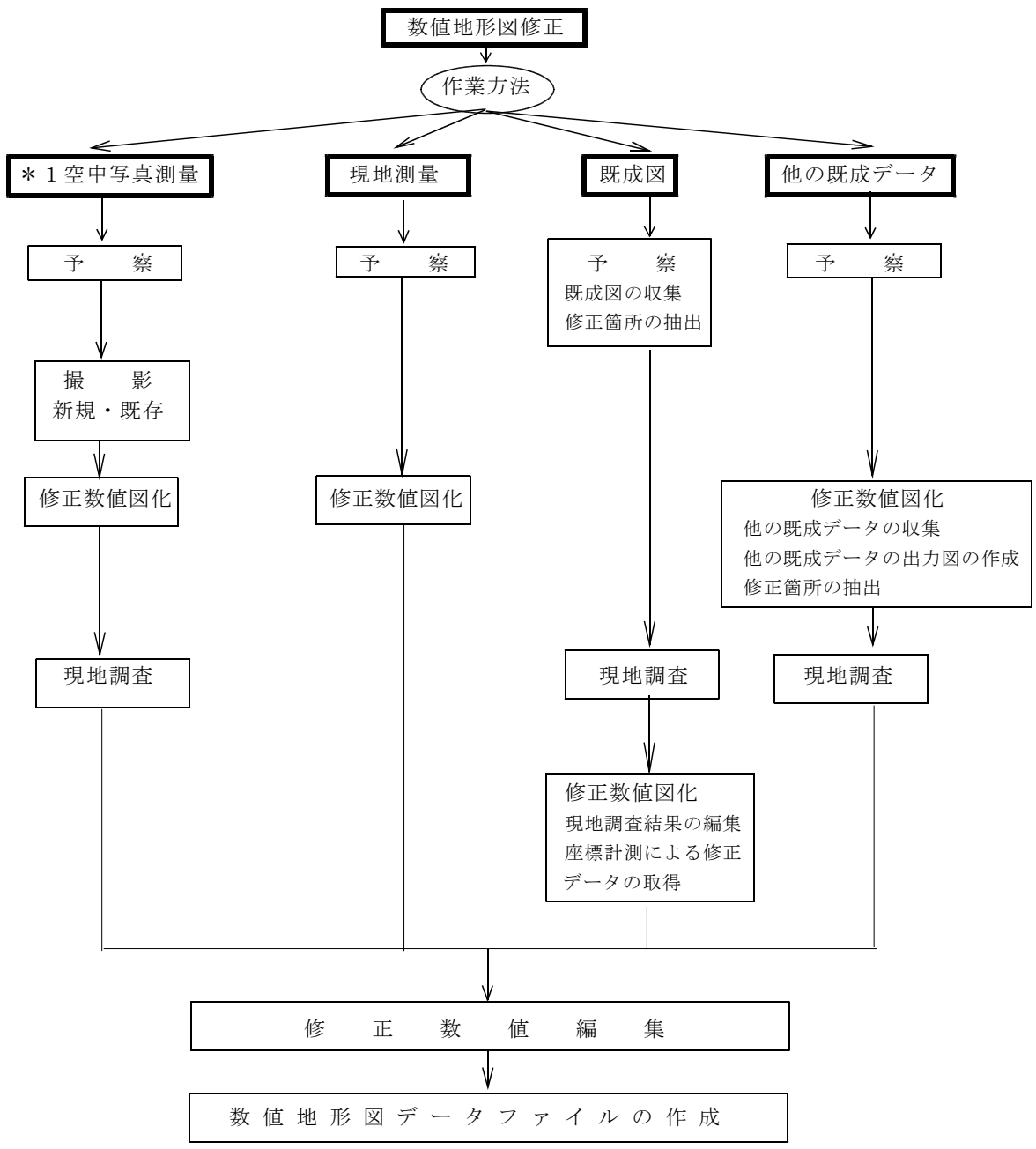


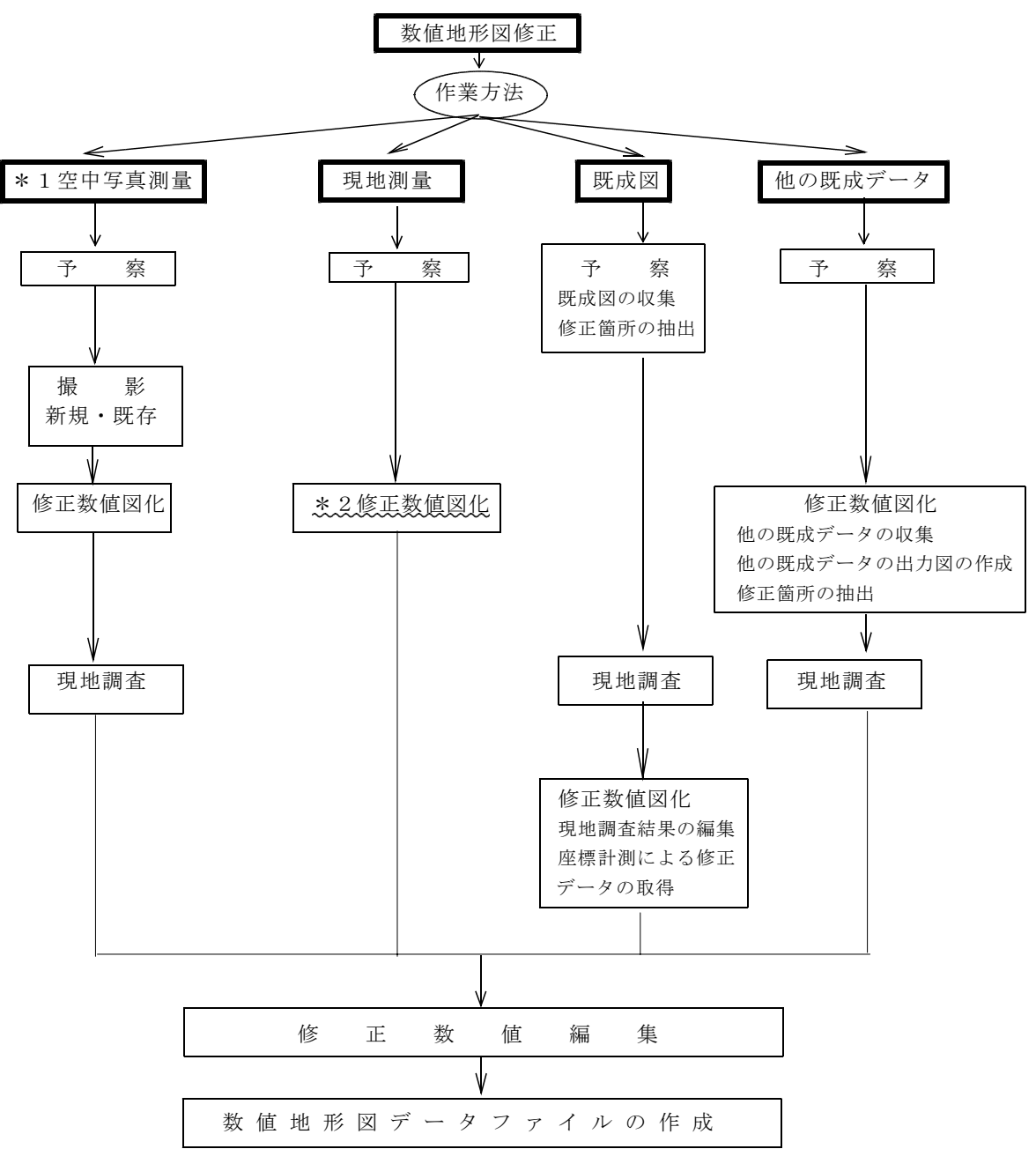
改正理由 公共測量作業規程と表現の統一

現 行 改 正 備 考



* 1 : 数値地形図修正における空中写真測量の工程では、標定点の設置、対空標識の設置、空中三角測量の工程は省略する。空中写真がない場合には、新たに撮影を行う。

図 2-5-3 数値地形図修正のフローチャート



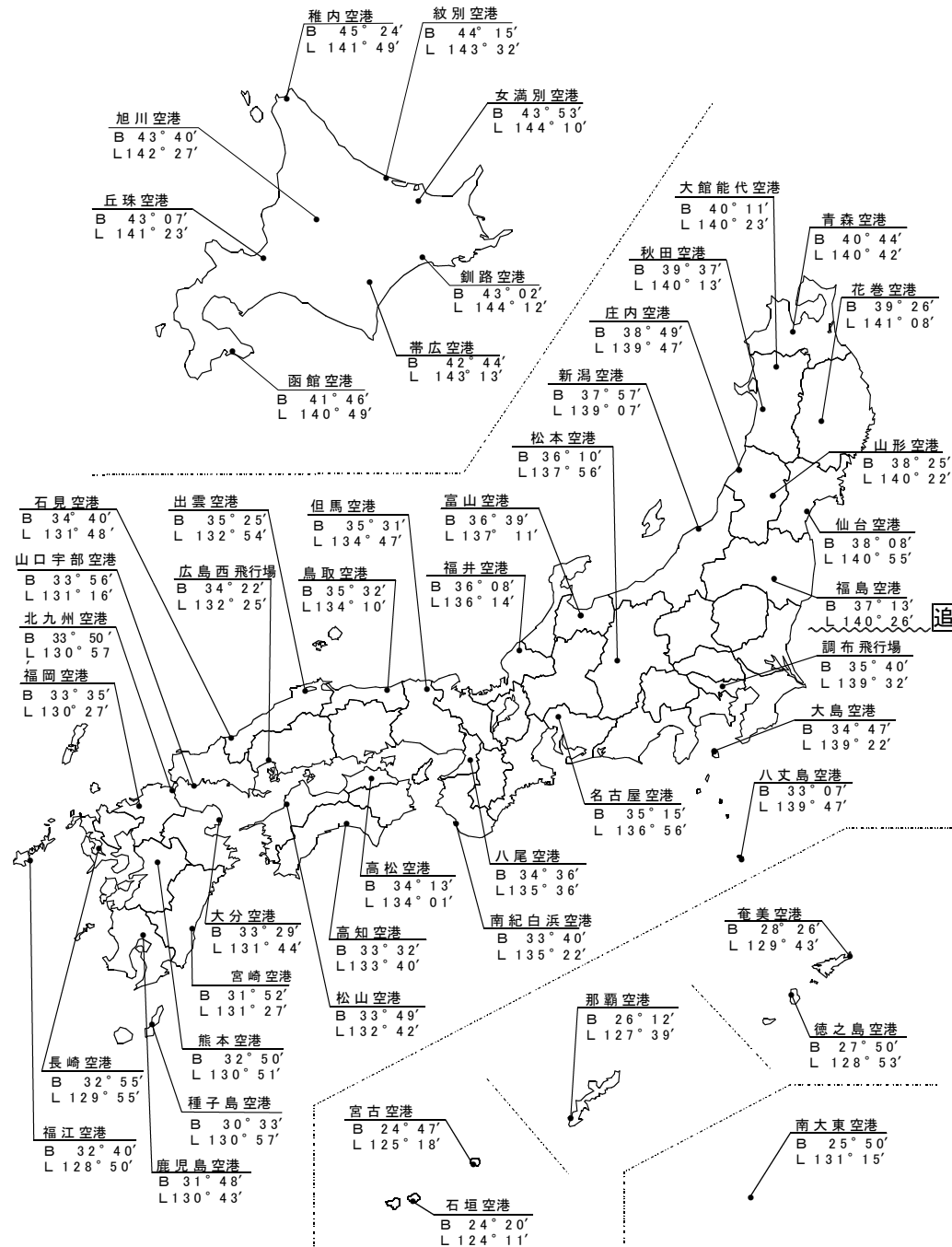
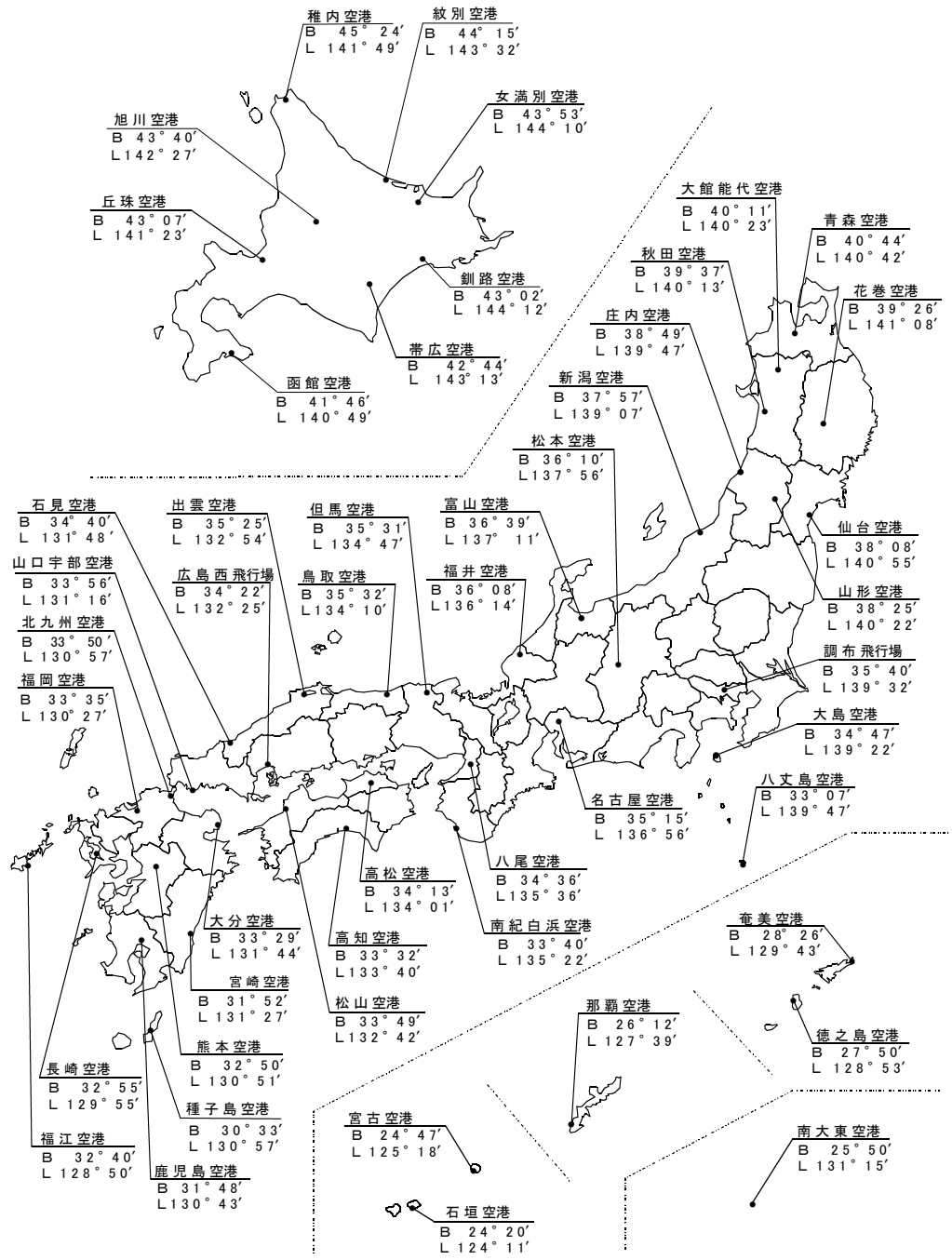
* 1 : 数値地形図修正における空中写真測量の工程では、標定点の設置、対空標識の設置、空中三角測量の工程は省略する。空中写真がない場合には、新たに撮影を行う。

* 2 : 現地測量における修正数値図化とは、予察結果等に基づきTS等により修正データを取得する作業をいう。

図 2-5-3 数値地形図修正のフローチャート

積算上の注意事項

| | | |
|------|---------|----|
| 改正理由 | 撮影基地の追加 | |
| 現 | 行 | 備考 |



積算上の注意事項