

しなのがわ にいがたし
「信濃川やすらぎ堤かわまちづくり」(国土交通省、新潟市)

市町村名: ^{にいがたし}新潟県 ^{にいがたし}新潟市
対象河川: ^{しなのがわすいけい}信濃川水系 ^{しなのがわ}信濃川

1. 概要

信濃川本川下流やすらぎ堤ではミズベリングプロジェクトが展開されており、新潟市のシンボル「萬代橋」に隣接した主要区間は、平成28年2月25日に都市・地域再生等利用区域に指定され、今後、民間事業者主導の商業活動を含む河川空間の活性化が見込まれている。

本計画では、新潟市は従来より実施する公園整備と併せ、市街地と河川空間を一体とした利用者の周遊性・利便性の向上に寄与する堤防乗り入れ階段や堤防天端石張広場の拡大、公衆トイレ・休憩施設等を整備する。また、国は利用者の増加も考慮し、防災機能や安全利用、管理の効率化を高めるための管理用通路や転落防止柵の設置、高水敷保護工等を行い、適切な河川管理と平常時の水辺の賑わい創造の両面に資する河川空間の整備を行い、ソフト施策の円滑・有効な展開を目指す。

2. 整備内容

管理用通路・転落防止柵、高水敷保護工等 (国)

堤防乗り入れ階段、公衆トイレ・休憩施設等 (市)



「かんなみちよう つかもと函南町塚本地区かわまちづくり」(国土交通省、かんなみちよう函南町)

市町村名: 静岡県 たがたぐん 田方郡 かんなみちよう 函南町
対象河川: かのがわすいけい 狩野川水系 かのがわ 狩野川

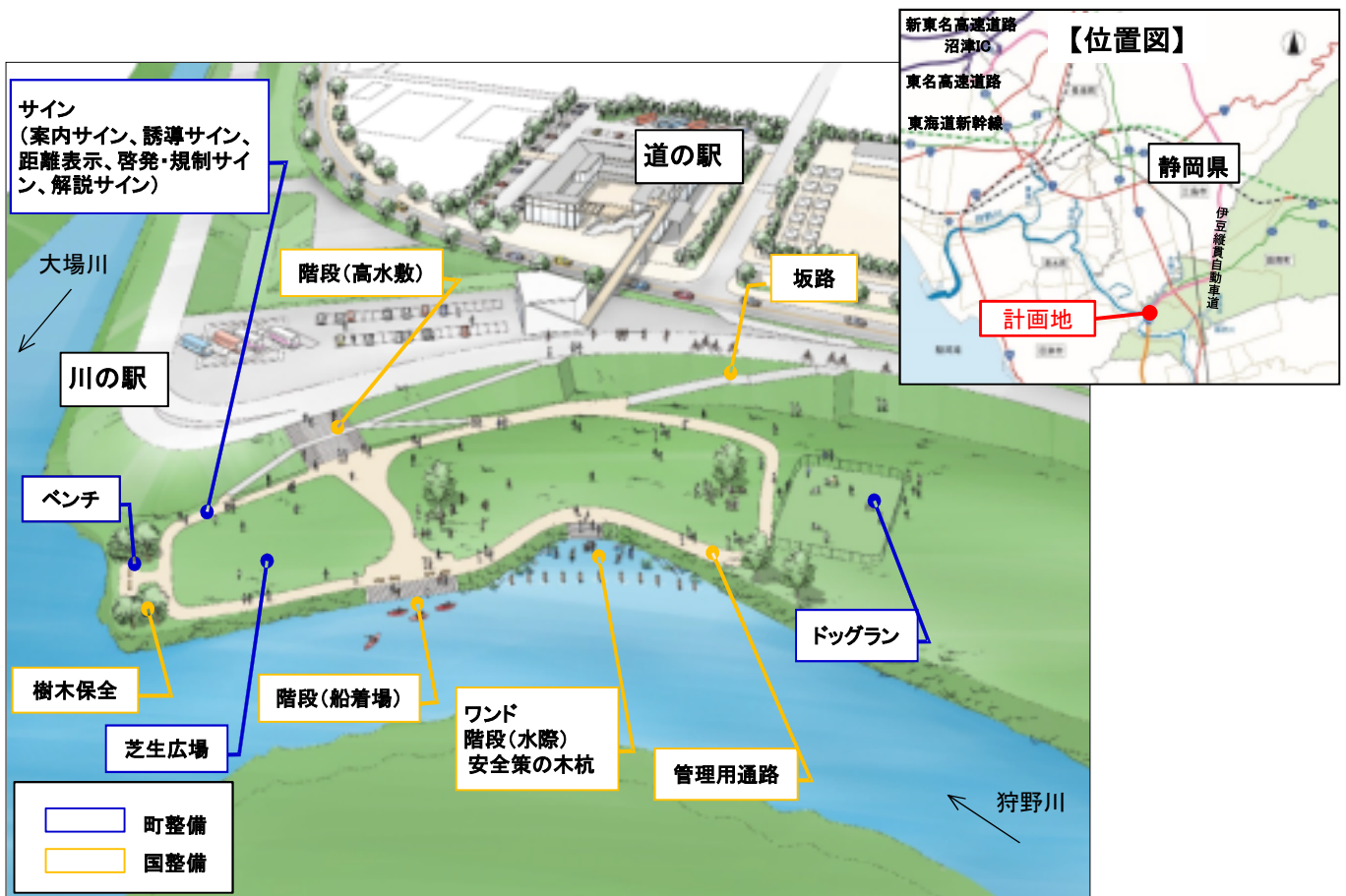
1. 概要

函南町塚本地区かわまちづくりは、現在計画中の「道の駅・川の駅」と連続した水辺空間整備を行うものである。

「道の駅・川の駅」の総利用者数は、年間で約69万人と想定しており、芝生広場や水辺へアプローチする階段等の整備実施後は、アウトドアスポーツの体験拠点、観光客の休憩施設、地域住民の散策やジョギング等の憩いの場としての活用が考えられる。伊豆半島の玄関口となる函南町に「観光・交流」「にぎわい」「憩いの場」を創出できる水辺空間を整備し、地域を含めた流域の活性化への貢献を目指す。

2. 整備内容

高水敷整正、樹木伐採(一部保全)、坂路、階段、管理用通路、ワンド (国)
芝生広場、ドッグラン広場、サイン(案内、誘導、啓発・規制等) (町)



水辺空間整備イメージ

「大垣市かわまちづくり」(岐阜県、大垣市)

市町村名: 岐阜県大垣市
対象河川: 木曾川水系 水門川

1. 概要

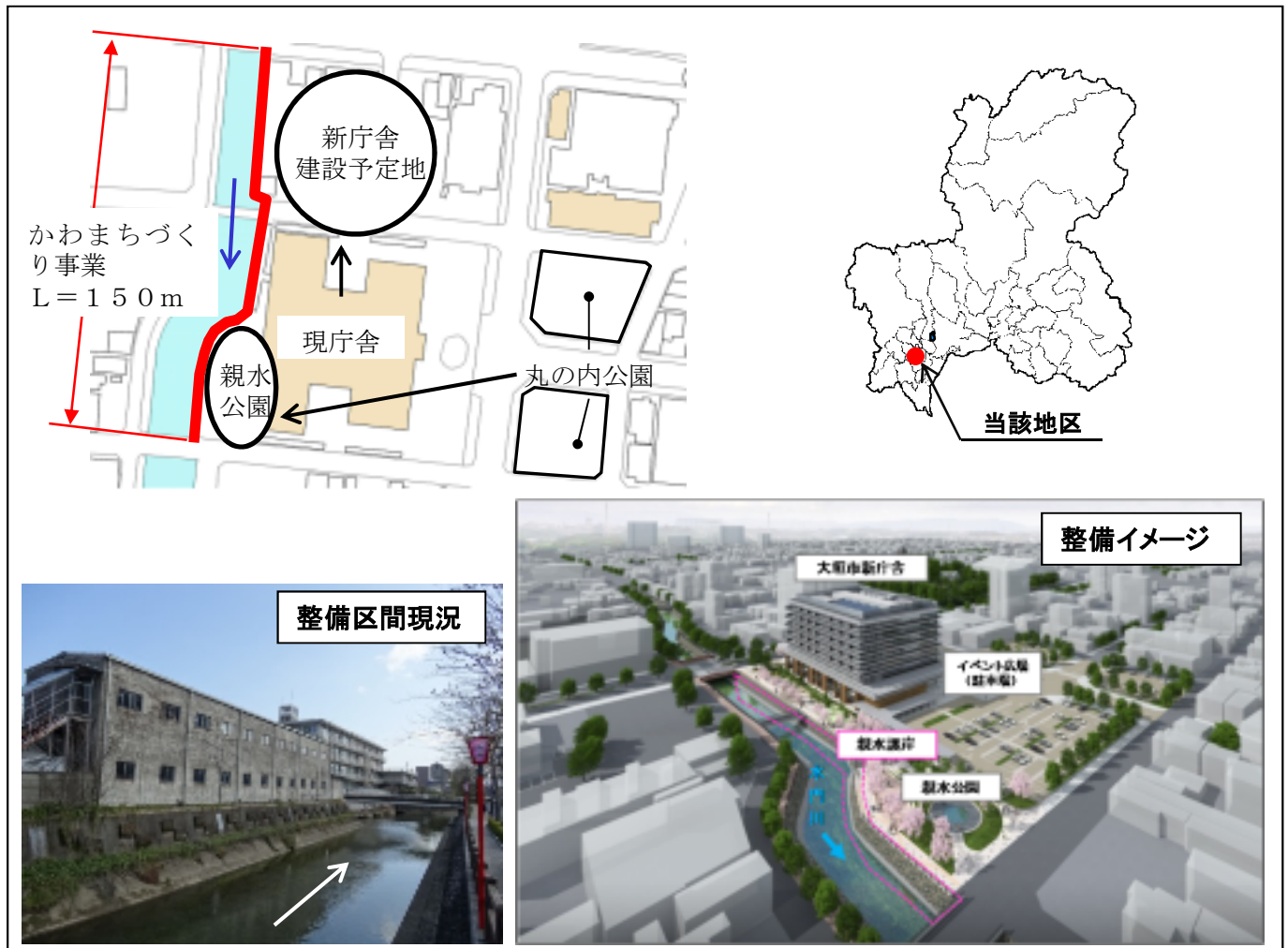
大垣市の中心市街地を流れる水門川では親水空間の整備を進めてきた。本計画により、大垣市役所の庁舎が隣接する区間を整備し、水門川沿いの景観や回遊性、他の観光名所との連続性を確保する。

新庁舎建設に併せて、水門川の親水護岸や隣接する丸の内公園を一体的に再整備することで、市の中心地であり、シンボルでもある庁舎の利点を活かした観光拠点を新たに整備し、中心市街地の回遊性の向上、イベント等の開催により、にぎわいの創出を図る。

2. 整備内容

親水護岸整備 (県)

新庁舎及び丸の内公園整備 (市)



「夕日ヶ丘地区中海かわまちづくり」(国土交通省、境港市)

市町村名: 鳥取県境港市

対象河川: 斐伊川水系斐伊川(中海)

1. 概要

境港市では、「境港市都市計画マスタープラン」において、中海に面する海岸線は、都市景観や市街地景観の構成要素として重要な役割を有するほか、人々が自然に親しめる資源としても貴重なものであることに配慮し、自然環境の回復、親水空間の整備や水辺空間の修景など、自然に親しめる水辺環境の育成に努めることとしている。

夕日ヶ丘地区周辺は、公園やスポーツ広場などの各種スポーツ・レクリエーション施設が集積している中で、中海沿岸での散策やボートやカヌーなどの水上スポーツも楽しむことができ、積極的な利用がなされている。

本計画では、国土交通省が河川管理用通路や護岸整備等を行うとともに、境港市が緑地や噴水整備等を行うことにより、背後の公園等と一体となった水辺空間を形成させることで、地域の活性化を推進する。

2. 整備内容

河川管理用通路整備、護岸・階段整備 (国)

案内サイン整備、緑地整備、噴水整備 (市)



「^{たがわ}田川地区かわまちづくり」(国土交通省、^{たがわし}田川市)

市町村名: 福岡県 ^{たがわし}田川市
 対象河川: ^{おんががわすいけい}遠賀川水系 ^{ひこさんがわ}彦山川、^{ちゅうがんにがわ}中元寺川、^{きべがわ}金辺川

1. 概要

彦山川・中元寺川・金辺川の良好な自然環境や河川周辺の魅力を活かし、また川を通じた伝統行事の実施に伴う観光集客、さまざまな世代が集う水辺拠点として、地域の交流を促進するとともに、地域一体となつての川づくりを行うことで地域の活性化を目指すものである。また、河川空間利用者の安全性の向上、河川巡視・河川管理の円滑化を図ることを目的に、事業を進めていく。

2. 整備内容

高水敷整正、護岸整備、管理用通路、置き石・寄せ石、多自然水路 (国)

芝張り、花壇、植栽、駐車スペース、飛び石、その他、利用施設 (市)



「都城地区かわまちづくり」(国土交通省、都城市)

市町村名: 宮崎県 都城みやこのじょう市
対象河川: 大淀川水系 おおよどがわすいけい 大淀川 おおよどがわ

1. 概要

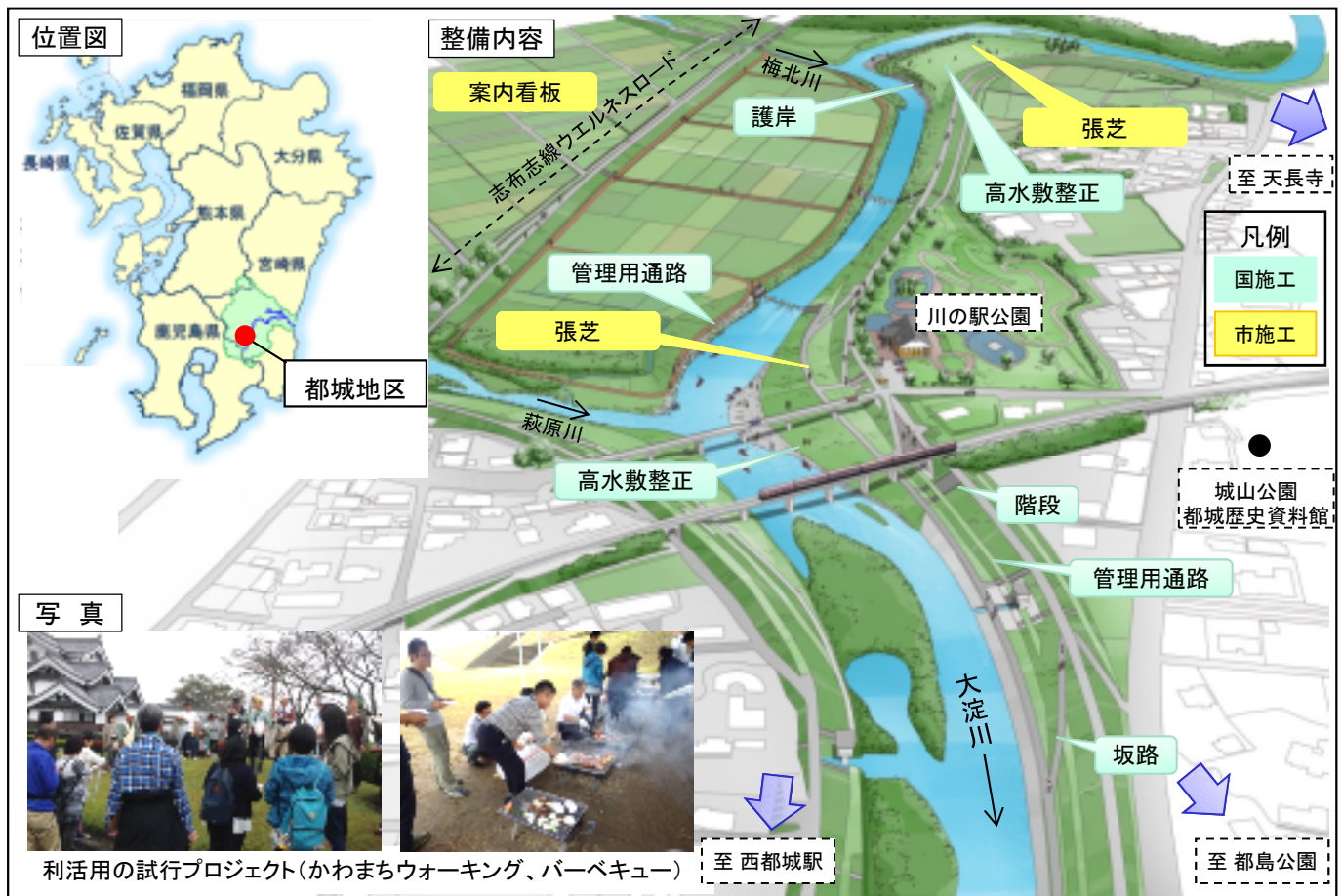
都城市の大淀川上流部に位置する都城地区は、大淀川河畔に川の駅公園が立地し、自転車やクライング、バスケットボール、インラインスケートなどのスポーツや憩いの場として利用されており、周辺には「ななつ星」撮影スポットや都城市歴史資料館等のさまざまな魅力が存在している。

大淀川の良好な自然環境や周辺に存在する歴史・文化資源、地域住民との関わり合いを活かし、「かわ」と「まち」が一体となった観光拠点および地域の日常的な憩いの場・地域交流の場としての水辺空間を創出するとともに、子供達が安全に遊べる場として利用できる河川空間の創出を目指す。

2. 整備内容

管理用道路・坂路・高水敷整正・護岸 (国)

案内看板・張芝 (市)



「平取町かわまちづくり」(国土交通省、平取町)

市町村名：北海道 平取町
対象河川：沙流川水系 沙流川

1. 概要

平取町は、アイヌ文化の保存・継承を通してふるさとの歴史や文化を愛する心を育み、文化の薫り高いまちづくりを積極的に推進し、平成21年度から「平取町かわまちづくり」をイオル再生事業と連携し、沙流川の水辺を拠点としてまちづくりを進めてきた。

平成26年6月にアイヌ文化の復興等を促進するための基本方針が閣議決定されるなど、アイヌ文化の振興・保全、イオル再生に向けた検討等の必要性が高まっている状況であり、今回の「かわまちづくり」計画変更により、フットパスとしての機能を高める基盤の整備となる側帯盛土やアイヌ文化伝承場の整備(河岸整備等)を行い、整備済み箇所を含めた広域を一体とした水辺空間の活用を推進し、イオル再生事業と併せて多様な文化の発展に繋がるアイヌ文化の伝承活動を推進する。

2. 整備内容

- ◆水辺空間の整備(済)による雑穀類栽培 : 管理用道路(国)、有用植物の植栽(町)
- ◆視点場の整備によるフットパスツアーの促進 : 側帯盛土・高水敷整正(国)、休憩施設・看板整備(町)
- ◆アイヌ文化伝承場の整備によるチブサンツアーの促進 : 河岸整備(国)、看板整備(町)



「足立区かわまちづくり」(国土交通省、足立区)

市町村名: 東京都 ^{あだちく} 足立区
対象河川: ^{あらかわすいけい} 荒川水系 ^{あらかわ} 荒川

1. 概要

足立区かわまちづくりは、『足立区都市計画マスタープラン』において、荒川は水と緑のゾーンに位置づけられ、『足立区緑の基本計画』の「豊かな緑をつくる」、「大切なみどりを守る」、「協働で緑を育む」の3つの基本方針に基づき、取り組みを行っている。今回、荒川右岸新田地区において、利用者の利便性や安全性の向上とにぎわいのある水辺を目指した民間事業者の誘致の促進のため、河川敷内駐車場とアクセススロープの整備を行い、荒川の自然とまちを結びつけ、地域の活性化を推進する。

2. 整備内容

堤防基盤、芝張り、スロープ等 (国)

散策路、桜植樹、スロープ、駐車場等 (区)

