

「J-Marine Cloud」は、  
海の安全安心を提供します

JRC

JRC J-MARINE CLOUD  
**JM-WATCHER**

ジェイマリン ウォッチャー

無料

エリア拡大中

大型船の接近を知らせる  
「海の安全安心」アプリです

- ガードゾーンに AIS 搭載船が侵入するとスピーカでお知らせ
- ガードゾーンの設定範囲は最大約 9km
- カメラ画像に AIS 情報を重ねて表示できる AR 機能
- AIS 情報を自動で 5 秒ごとに定期更新 (自船の周囲約 10km 以内の AIS 情報)

※AR：拡張現実 (Augmented Reality)



現在 新規ユーザー向け  
ダウンロードは休止中です

〔QRコードからダウンロード〕

上記 QR コードから「App Store」または「Google play」の「JM-Watcher」へ移動します。

提供可能  
エリア

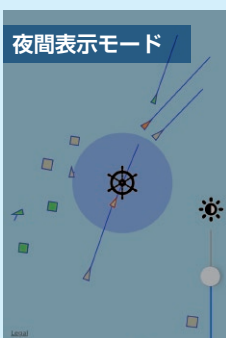


● 現在対応エリア

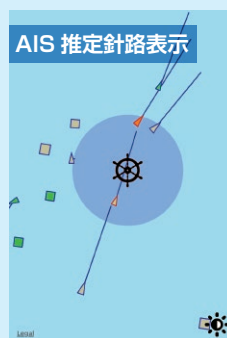
- ・東京湾付近
- ・瀬戸内広島湾付近
- ・豊後水道
- ・稚内市付近
- ・駿河湾付近
- ・瀬戸内周防灘付近
- ・仙台市付近
- ・留萌市付近
- ・大阪湾付近
- ・瀬戸内今治市付近
- ・津軽海峡
- ・八戸市付近
- ・伊勢湾付近
- ・新潟市付近

● 今後対応エリア

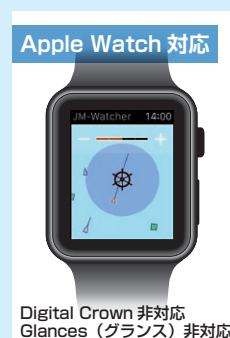
- ・鹿児島市付近



アプリ内で表示輝度の調整  
が可能



推定される5分後の船舶の  
位置と針路を表示



Apple Watch で  
JM-Watcher が利用可能

●このアプリは、航海をサポートするものであり、安全を保障するものではありません。●アプリは無料です。●ダウンロードには別途通信料が発生します。●iOS 互換性：iOS8 iPhone 推奨、iPad 対応 (別途 GPS による補正が必要)。●Android 互換性：Android OS 4.0 以上 メモリ 1GB 以上推奨●Apple、Apple のロゴ、iPad、iPhone は、米国および他の国々で登録された Apple Inc. の商標です。●Apple Watch は、Apple Inc. の商標です。●iPhone 商標は、アイホン株式会社のライセンスに基づき使用されています。●App Store は、Apple Inc. のサービスマークです。●Google Play、Google Play ロゴ、Android は、Google Inc. の商標または登録商標です。●QR コードは (株) デンソーウェアの登録商標です。●位置情報の取扱いに関しては、利用規約 ([http://www.jmarinecloud.com/terms/jm\\_watcher/terms.html](http://www.jmarinecloud.com/terms/jm_watcher/terms.html)) に定められます。

www.jmarinecloud.com 無料

J-Marine Cloud 気象海象情報サービス  
日本と世界の気象海象情報をウェブで無料公開中!



お問い合わせ [www.jmarinecloud.com/contact.php](http://www.jmarinecloud.com/contact.php)

当アプリに関する詳細説明、J-Marine Cloud のサービスにつきましては、右 QR コードのアクセス先のお問い合わせフォームから承ります。



? J-Marine Cloud (ジェイマリンクラウド) とは  
船舶の見える化を実現し、安全安心でスマートな運航管理を  
目指した日本無線が運営するトータルサービスの総称です。

JRC 日本無線株式会社