

「<sup>なよろがわ</sup>名寄川地区<sup>なよろし しもかわちょう</sup>かわまちづくり」(国土交通省、名寄市、下川町)

市町村名：北海道 名寄市、下川町

対象河川：<sup>てしおがわ</sup>天塩川水系 名寄川

1. 概要

名寄市では、市内中心部の各施設に自転車でのアクセスを可能とすることによる環境負荷軽減を図るとともに、交流人口増加による経済効果拡大を目指しています。また、下川町では、平成23年12月に「環境未来都市」に認定され、安全・安心、快適に市街地区を自転車や徒歩により回遊できる拠点間道路整備など低炭素なまちづくりの推進を目指しています。

本計画は、両市町のまちづくり等と連携し、河川空間においてサイクリングや散策などに活用できるよう整備するとともに、周辺の温泉・宿泊施設等との連携した町内誘導を行い、公共交通機関が脆弱な名寄、下川市街地間や観光拠点間の周遊性の向上による観光振興の促進を図ります。

2. 整備内容

(国) 坂路、高水敷・河岸整正など

(市・町) 休憩施設、植樹、案内看板、遊歩道など





たなぶがわ  
**「田名部川かわまちづくり」**（青森県、むつ市）

市町村名： 青森県 むつ市

対象河川： 田名部川水系田名部川、新田名部川

1. 概要

田名部川及び新田名部川は、多くの市民に散歩やジョギング、ボート練習や大会に利用され、憩いの空間になっています。

一方で、管理用通路が不連続となっているなど、周遊や安全利用面において課題が残っており、安全に水辺を利用できる環境の整備が期待されています。

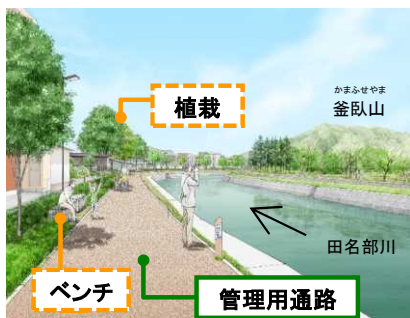
本計画において、地域の皆様が日常的に親しみ、安全に利用できる管理用通路等や植樹、ベンチなどを整備するとともに、イベントを川沿いで開催するなど、利用者が安らげる地域交流の場を創出し、田名部川とまちのネットワークを構築することで、地域活性化を推進します。

2. 整備内容

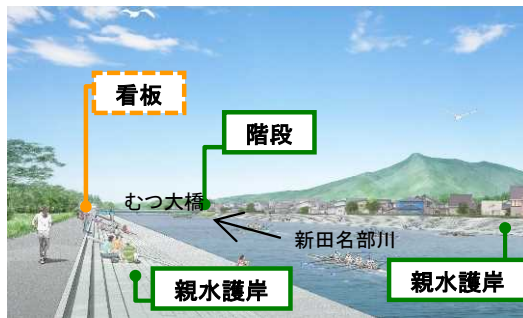
(県)管理用通路、階段、親水護岸

(市)案内看板、植樹、ベンチ設置

位置図



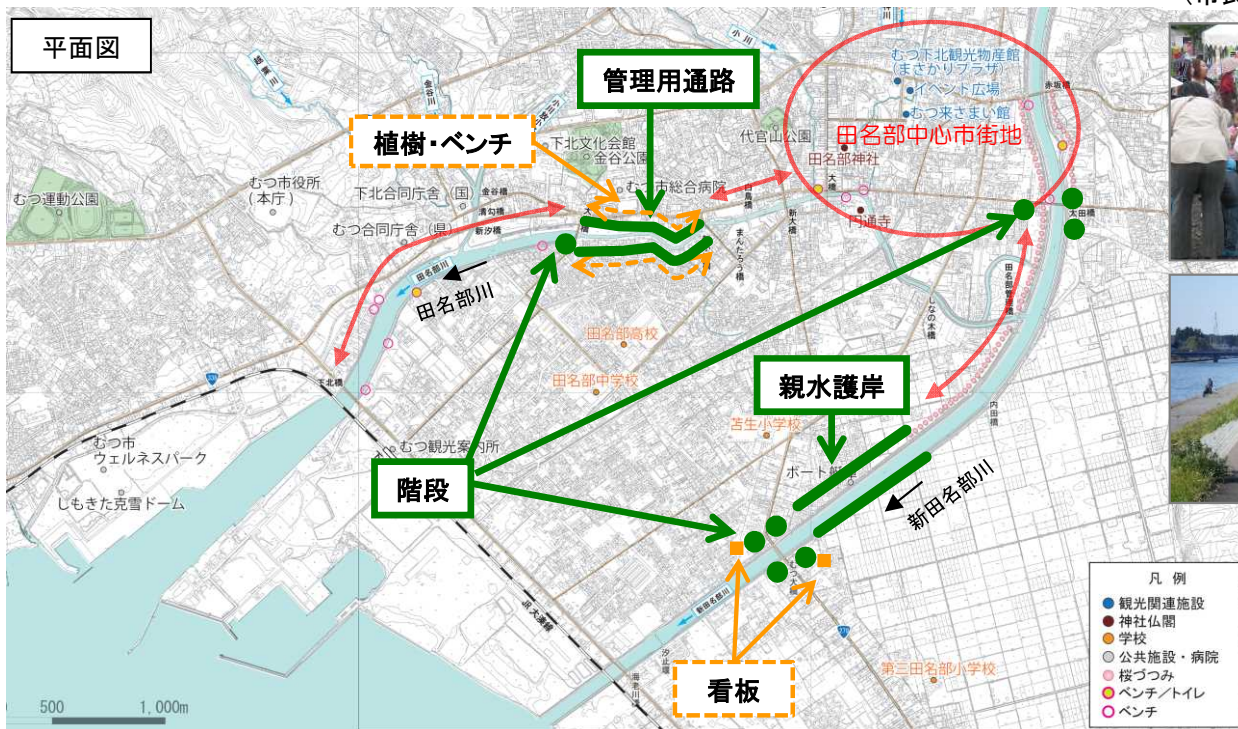
管理用通路(整備イメージ)



親水護岸(整備イメージ)



まさかりレガッタ  
 (市民参加型ボートレース)

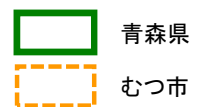


イベント



散歩・ランニング

施工主体の別





ふたついのしろし  
**「ニツ井きみまち地区かわまちづくり」**(国土交通省、能代市)

市町村名 : 秋田県能代市  
 対象河川 : 米代川水系米代川

1. 概要

能代市ニツ井地区は七座山等の優れた自然景観を活かした水辺空間が地域住民に利用されています。このような中で「小繫インターチェンジ(仮称)」新設と合わせ、川沿いの「道の駅ふたつい」の移転整備(H30供用予定)や隣接する米代川の「河川防災ステーション」の整備と一体となった水辺空間を形成し、観光、防災、地域振興が連携した拠点づくりを進めようとしています。

本計画では、安全に利用できる管理用通路や多目的広場、カヌー艇庫、ベンチ、案内看板等を整備するとともに、民間事業者による店舗設置などにより、新たな地域交流や憩いの場を創出し地域の活性化を推進します。

2. 整備内容

- (国) 高水敷整正、親水護岸、管理用通路、坂路等
- (市) 多目的広場、カヌー艇庫、ベンチ、案内板、等



水辺空間整備イメージ



カヌーイベントの状況



しもつまし  
**「下妻市かわまちづくり」(国土交通省、下妻市)**

市町村名: 茨城県 下妻市

対象河川: 利根川水系鬼怒川 (うち、鬼怒川の直接関連部分27km付近～36km付近)  
 利根川水系小貝川 (うち、小貝川の直接関連部分41km付近～49km付近)

1. 概要

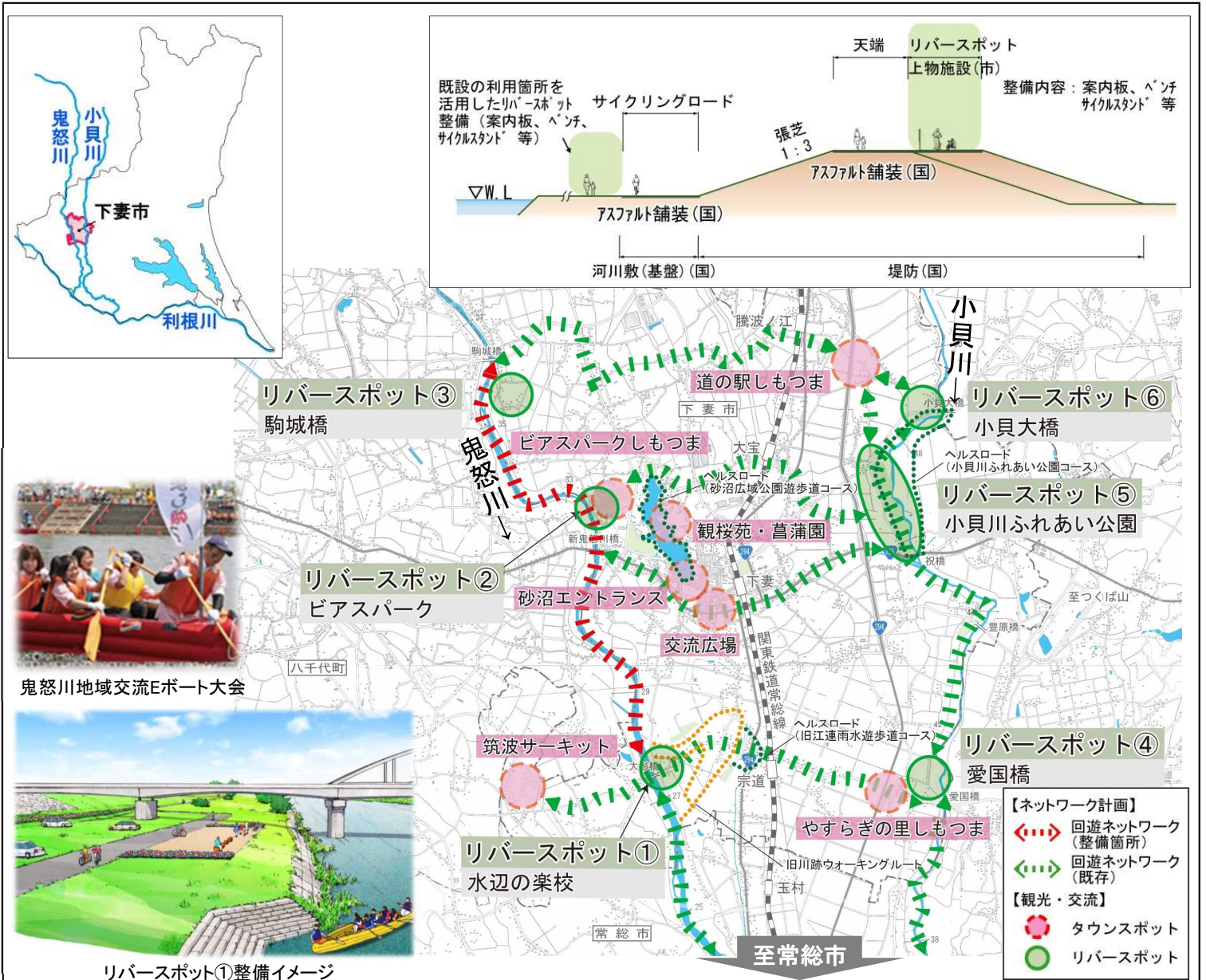
鬼怒川下流域(茨城県区域)では、平成27年9月関東・東北豪雨により発生した大きな被害に対し、国、茨城県、常総市、下妻市など鬼怒川沿川7市町が主体となり、ハードとソフトが一体となった緊急的な治水対策「鬼怒川緊急対策プロジェクト」を実施しています。

本計画では、良好な景観や安全な水辺へのアクセス等を有する魅力あふれる川の拠点を「リバースポット」として位置づけ、鬼怒川の改修と併せて整備する管理用通路等をサイクリングロードとして活用することによって、周遊性の向上を図ります。また、「タウンスポット」として位置付けるまちや沿川の歴史文化資源等の拠点とも、共通の案内表示を用いることによって水辺と街のネットワーク化を図り、鬼怒川下妻地区の平成27年9月関東・東北豪雨からの復興を後押しします。

2. 整備内容

(国)管理用通路(アスファルト舗装、橋梁、坂路)、リバースポット基盤整備

(市)リバースポット上面整備(案内板、ベンチ、サイクルスタンド など)、タウンスポットへの案内表示設置





# 「常総市かわまちづくり」 (国土交通省、常総市)

市町村名: 茨城県 常総市  
 対象河川: 利根川水系鬼怒川 (うち、鬼怒川の直接関連部分10km付近～23km付近)  
 利根川水系小貝川 (うち、小貝川の直接関連部分23km付近～36km付近)

## 1. 概要

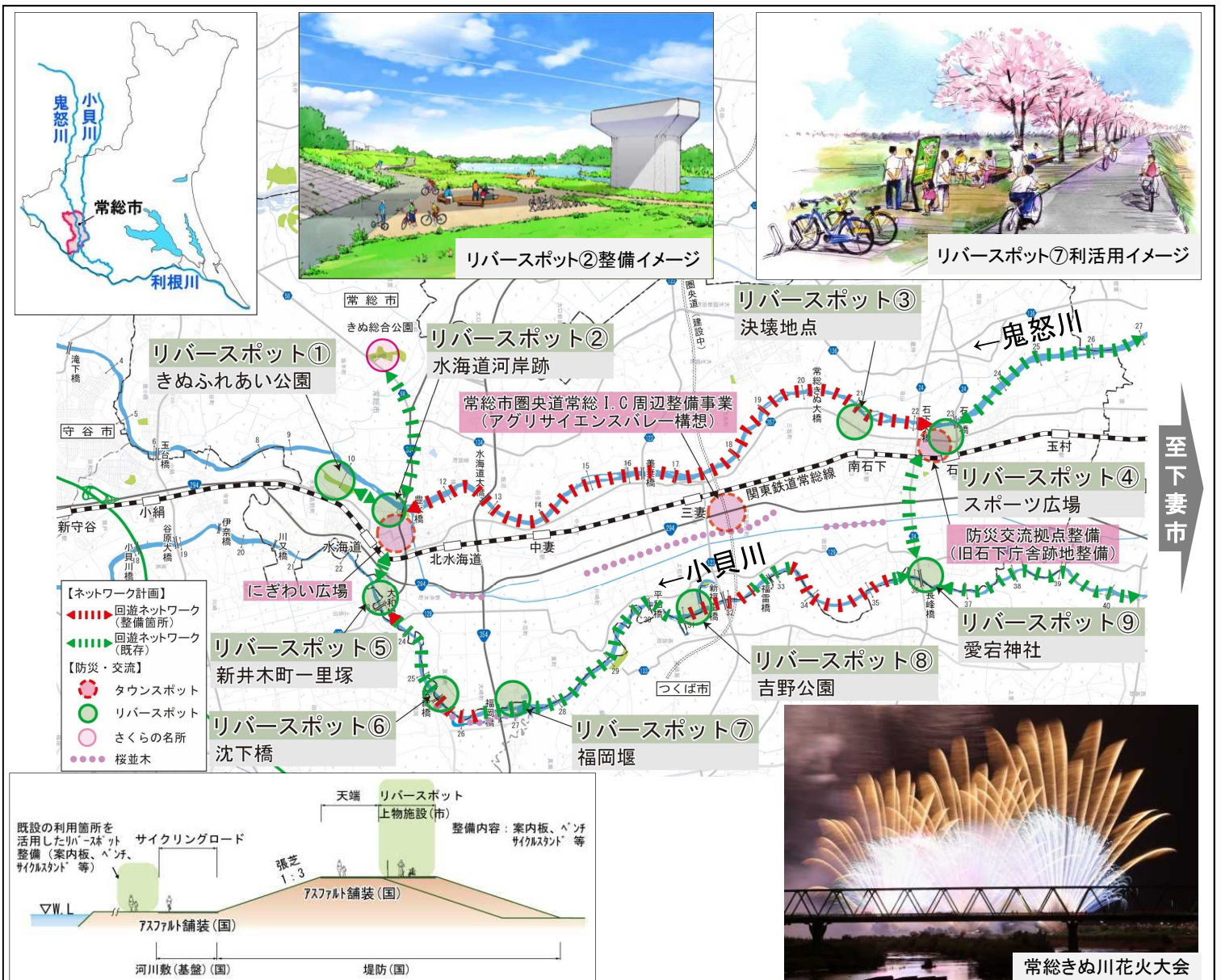
鬼怒川下流域(茨城県区域)では、平成27年9月関東・東北豪雨により発生した大きな被害に対し、国、茨城県、常総市、下妻市など鬼怒川沿川7市町が主体となり、ハードとソフトが一体となった緊急的な治水対策「鬼怒川緊急対策プロジェクト」を実施しています。

本計画では、良好な景観や安全な水辺へのアクセス等を有する魅力あふれる川の拠点として「リバースポット」として位置づけ、鬼怒川の改修と併せて整備する管理用通路等をサイクリングロードとして活用することによって、周遊性の向上を図ります。また、「タウンスポット」として位置付けるまちや沿川の歴史文化資源等の拠点とも、共通の案内表示を用いることによって水辺と街のネットワーク化を図り、鬼怒川常総地区の平成27年9月関東・東北豪雨からの復興を後押しします。

## 2. 整備内容

(国) 管理用通路(アスファルト舗装、橋梁、坂路)、リバースポット基盤整備

(市) リバースポット上面整備(案内板、ベンチ、サイクルスタンド など)、タウンスポットへの案内表示設置





# 「<sup>とだ</sup>戸多地区<sup>なか</sup>かわまちづくり」（国土交通省・那珂市）

市町村名： 茨城県那珂市

対象河川： <sup>なかがわ</sup>那珂川水系那珂川

## 1. 概要

那珂市では、まち・ひと・しごと創生総合戦略の一環で「いい那珂暮らし」をキャッチコピーとしてシティプロモーションを進めており、観光や交流促進のための取り組みを通じ、地域の魅力の認知を広げ、定住人口の増加を目指しています。

本計画では、川の良さを再発見できる水辺や多目的に活用できる広場を整備することともに、「まちづくりの主役は市民」という認識を原点に、地元住民や事業者などの関係者が知恵を出しあい、特産品の販売所スペースとしての利用やスポーツや交流イベントなどの取り組みを行うことにより、地域の魅力向上を図ります。

## 2. 整備内容

(国)親水護岸、管理用通路、基盤整正

(市)多目的広場、水遊び場、船降ろし場、駐車場など



### 整備イメージ

国整備

市整備

特産品の販売所スペース(イメージ)



交流イベント(イメージ)



堤防美化(桜堤)

多目的広場

駐車場

那珂西大橋

管理用通路

ワンド

那珂川

親水護岸

駐車場

船降ろし場

水遊び場

キャッチコピーロゴ(案)





はねだくこうあとち  
**「羽田空港跡地かわまちづくり」**(国土交通省、大田区)  
 おおたく

市町村名： 東京都大田区

対象河川： <sup>たまがわ</sup>多摩川水系 多摩川

### 1. 概要

大田区では、『世界と地域をつなぐ「新産業創造・発信拠点」を形成～HANEDAゲートウェイ～』を、日本の玄関口である羽田空港跡地第1ゾーンのまちづくりコンセプトとして、国内外の人々、企業、情報が集い交わることで、新産業の創造と世界に向けた発信拠点の形成を目指しています。

本計画は、地元住民を始めとした跡地を訪れる多様な人々が水辺にふれ合えるように、親水緑地、散策路やスロープなどの整備とともに、舟運によるネットワーク構築や水辺での新しいレジャーイベント開催などの取組を推進することで、都市に残された自然豊かな空間で憩い・賑わいの創出と、羽田空港跡地まちづくりとも連携した水辺の利用・交流促進を目指します。

### 2. 整備内容

(国) 散策路(管理用通路)、スロープ等

(区) 親水緑地(休憩施設、植栽等)、水際空間等



連携イベントイメージ  
 (日本各地の名産物レストラン)



羽田空港跡地第1ゾーン水際空間イメージ



位置図



※現段階のイメージであり今後変更することがあります

天空橋駅  
 新産業創造・  
 発信拠点  
 整備エリア  
 都市計画公園

かわまちづくり  
 計画範囲

羽田空港エリア

国際線ターミナル

ホテル・複合業務施設  
 エリア

多摩川

羽田空港跡地 第1ゾーン

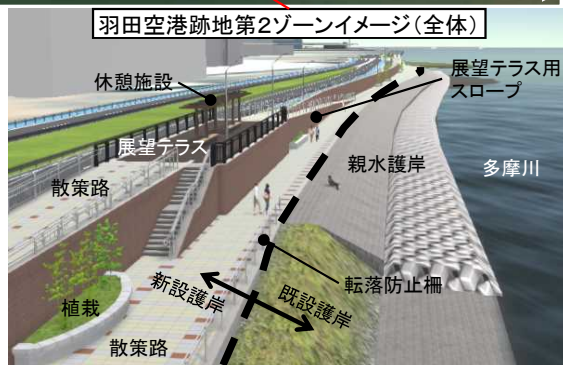
羽田空港跡地 第2ゾーン



多摩川とその水辺の新しい楽しみ方の提案(舟運、新しいレジャー等)

舟運イメージ

水辺の新しいレジャーイメージ



羽田空港跡地第2ゾーンイメージ(全体)

休憩施設  
 展望テラス  
 散策路  
 植栽  
 展望テラス用  
 スロープ  
 親水護岸  
 多摩川  
 転落防止柵  
 新設護岸  
 既設護岸  
 散策路

※現段階のイメージであり今後変更することがあります



# 「大井川宝来地区かわまちづくり」 (国土交通省、島田市)

市町村名： 静岡県島田市

対象河川： 大井川水系 大井川

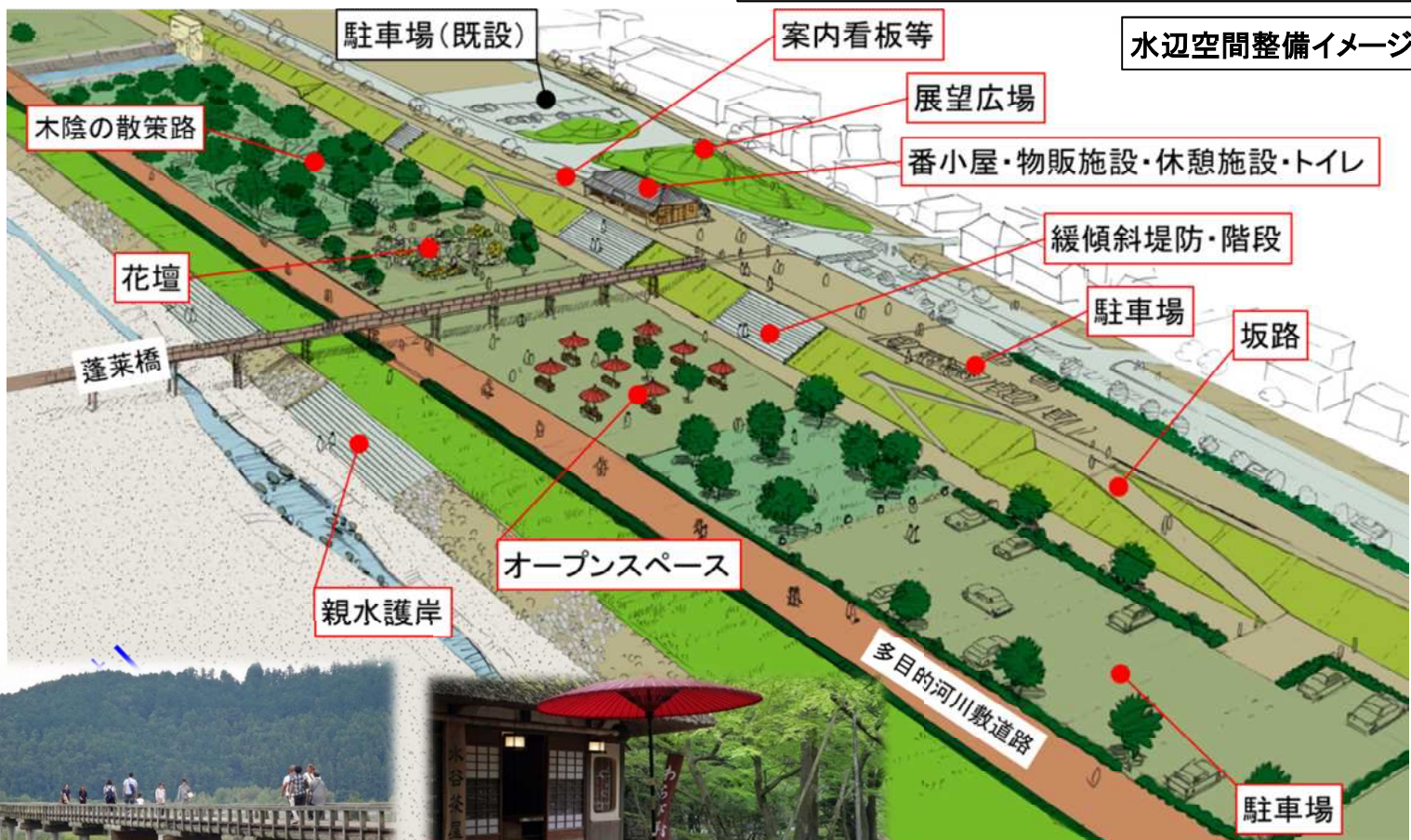
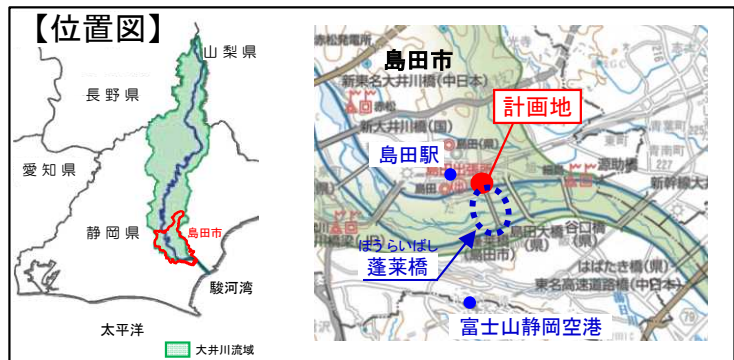
## 1. 概要

島田市では、「世界一長い木造歩道橋」としてギネスに認定されるなど、観光スポットとして注目されている蓬萊橋周辺の水辺を、島田市の中心部に「観光・交流」「にぎわい」「憩いの場」を創出できる拠点として活用することで、地域を含めた流域の活性化への貢献を目指しています。

本計画では、蓬萊橋周辺において、歴史や景観に配慮した水辺空間や大井川とその自然にふれあえる「憩いの場」を整備するとともに、民間事業者等と連携した観光客の休憩場所や物販、オープンカフェの運営や多くのイベントの開催などで人と人との「ふれあいの場」として活用します。

## 2. 整備内容

- (国) 緩傾斜堤防・階段、坂路、親水護岸、高水敷整備(駐車場、オープンスペースなど)
- (市) 番小屋・物販施設・休憩施設・トイレ、駐車場、オープンスペース、案内看板等、花壇、木陰の散策路、展望広場



世界一長い木造歩道橋(蓬萊橋)

物販施設・休憩施設(イメージ)



# 「<sup>かに</sup>可児市かわまちづくり」(国土交通省、可児市)

市町村名： 岐阜県可児市

対象河川： <sup>きそがわ</sup>木曾川水系 木曾川

## 1. 概要

可児市では、木曾川の豊かな自然や人々の生業を物語る歴史・文化といった資源・魅力を磨き上げ、有効に活用することで地域に対する愛着や誇りを醸成するとともに、賑わいと潤いに満ちた水辺空間の創出を目指しています。

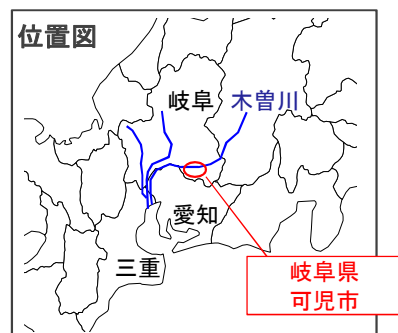
本計画では、かわまちづくりの拠点のひとつである「(仮称)土田渡多目的広場」と連続した水辺空間の整備を行い、民間事業者などによるイベントやオープンカフェ、環境・歴史文化・防災学習の場として活用します。

さらに水辺へ接続する緩傾斜堤防、階段など水辺空間の整備実施後は、地域住民の散策や花火観覧等地域活性化への貢献も期待されます。

## 2. 整備内容

(国) 河川管理用通路、階段、緩傾斜堤防等

(市) 遊歩道、物販所・休憩所・オープンスペース、市民農園等



オープンカフェ(イメージ)

物販所・休憩所・  
オープンスペース

(仮称)土田渡多目的広場

市民農園

階段

木曾川

遊歩道(河川管理用通路)

緩傾斜堤防

水辺空間整備イメージ

環境学習(イメージ)

花火観覧イメージ





# 「川内川水系かわまちづくり」

(国土交通省、薩摩川内市、さつま町、伊佐市、湧水町、えびの市)

市町村名： 鹿児島県薩摩川内市、さつま町、伊佐市、湧水町、宮崎県えびの市

対象河川： 川内川水系川内川

## 1. 概要

川内川流域は、上流域から、えびの市のクルソン峡、湧水町の阿波<sup>あばけいこく</sup>溪谷、伊佐市の東洋のナイアガラと呼ばれる曾木の滝、さつま町の轟の瀬、薩摩川内市の長崎堤防がある広大な河口など、背後のまちの自然・歴史・文化を反映した地域毎に特色あるすばらしい河川景観を有していると共に、鮎やホタルが生息するなど良好な河川環境のほか、温泉地などの魅力的な地域資源が数多く存在しています。そこで、川内川流域では、これらの様々な地域資源・場の特徴を活かすため、豊かな恵みをもたらす川内川を核(軸)とし、“舟”を特色としたかわまちづくり、河川の利用を基本方針とし、地区毎に3つのコンセプトを掲げ、単独地域では成し得ない地域活性化を目指します。

特に、観光面での連携を強化して、かわまちづくりを中心とした、川内川ブランドを確立し、交流人口及び物産販路を拡大し、地域経済の活性化を図ります。

## 2. 整備内容

(国)高水敷整正、階段護岸、管理用通路 等

(市)公園整備、案内看板、街灯 等



向田地区



薩摩川内市街部



宮之城屋地・虎居地区



さつま町(ホタル)地区

**基本方針**  
豊かな恵みをもたらす川内川を核(軸)とし、“舟”を特色としたかわまちづくり・河川の利用を推進し、川内川流域一体かつ連携の下、地域の活性化・振興を図る。

- ① ウォータースポーツ、アクティビティの普及・推進
- ② 地域(観光)資源の活用
- ③ 自然環境の保全・整備



湯田地区



轟地区



湯之尾地区



鶴田ダム湖周辺



曾木の滝地区



あいら かのや  
**「吾平地区かわまちづくり」**（国土交通省、鹿屋市）

市町村名： 鹿児島県 鹿屋市

対象河川： 肝属川水系 きもつき 始良川 あいら

1. 概要

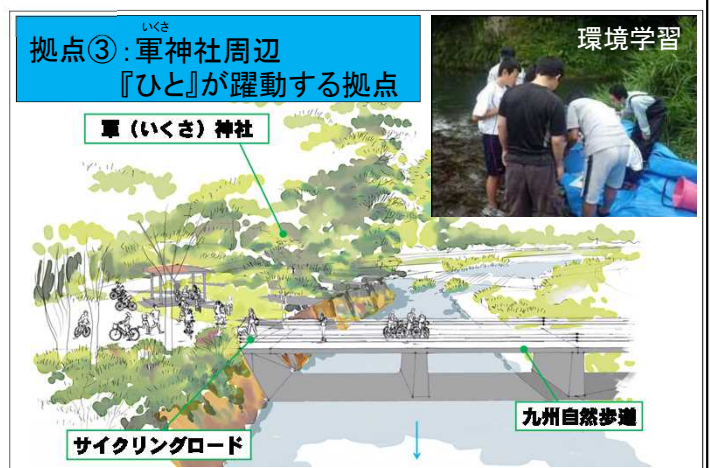
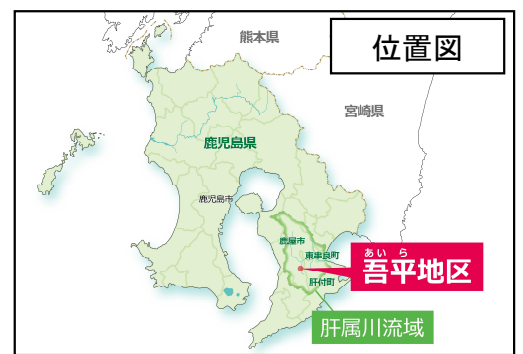
吾平地区は、吾平山上陵を中心とする歴史と豊かな自然、県立大隅広域公園や吾平物産館、湯遊ランドあいら等多くの観光資源とそれを繋ぐ肝属サイクリングロードがあり、水辺ではカヌー利用や河川協力団体によるアユやウナギの放流が行われるなど、魅力的な地域資源が数多く存在しています。本計画では、サイクリングロード上の3つの水辺拠点の整備を行うとともに、整備箇所を活用した地域の祭りや川とのふれあい事業を進めるほか、鹿屋市が進めている地域密着型のプロ自転車チーム「CIEL BLEU KANOYA(シエル・ブルー・カノヤ)」と連携したイベントにこのサイクリングロードの活用を図ることなど、新たな地域資源の創出と地域活性化を目指します。

2. 整備内容

- (国) 高水敷整正、階段護岸、緩傾斜河岸 等
- (市) 東屋、水飲み場、案内看板 等

基本方針

“始良川”と“ひと”と“まち”のつながりを強化し、始良川を軸とした『ひと・まち・産業が躍動する「健康・交流都市かのや」』の地域拠点を形成し、地域活性化・地域振興を図る。





すわがわ  
「諏訪川かわまちづくり」 (福岡県、大牟田市) おおむたし

市町村名： 福岡県 大牟田市  
すわがわ  
対象河川： 諏訪川水系諏訪川

1. 概要

諏訪町地区は、拠点施設である諏訪公園が整備されおり、大牟田市民の憩いの場となっています。また、旧三井港倶楽部などの近代化産業遺産が多く点在し、三池港を核とした地域振興の地にもなっています。特に平成27年度に宮原坑・三池港等が世界文化遺産に登録され、脚光を浴びているところであり、大牟田市では石炭産業科学館を情報発信拠点として近代化産業遺産巡りを中心とした観光に力を入れています。

本計画では、諏訪川の護岸整備とあわせて、世界文化遺産に登録された近代化産業遺産(三池港・旧三井炭鉱専用鉄道跡等)と調和した修景護岸を整備することにより、観光エリアとして一体感のある空間を創出します。また、フットパスを活用したスタンプラリーなどの取り組みを実施することにより観光・交流ネットワークを構築し、人々の流動活性化、水辺空間での多様な親水活動を生み出し、地域の活性化を推進します。

2. 整備内容

- (県) 護岸整備、管理用通路整備
- (市) 案内看板設置