

お盆期間における高速道路・国道の交通状況（速報）

【全国版】

平成29年8月5日(土)～8月16日(水)：12日間

※比較対象は前年の平成28年8月6日(土)～8月17日(水)：12日間

1. 高速道路の交通状況

（関連資料 4～5ページ）

- お盆期間の交通量は、昨年と比べ約1%減少しました。
- 10km以上の渋滞回数は532回で、昨年と比べ37回増加しました。

(1) 期間中の交通量

全国の高速道路の主な区間（4～5ページの合計40区間の単純平均）

	H29年実績 (①)	H28年実績 (②)	対比①/②
日平均交通量	45,600 台/日	46,200 台/日	99%
最大日交通量	59,600 台/日	57,600 台/日	103%

(2) 混雑状況

渋滞回数（10km以上の渋滞回数は、30km以上の渋滞回数を含んでおります）

	H29年実績 (①)	H28年実績 (②)	対比①-②
10km以上の渋滞	532 回	495 回	+37回
内30km以上の渋滞	41 回	47 回	▲6回

《各社の特に長い渋滞発生箇所》

会社区分	上下線	道路名	渋滞発生箇所	渋滞日時（ピーク）	渋滞延長	渋滞原因
東日本	下り線	E17関越道	花園IC付近	8月11日（金）7時20分頃	48.4km	交通集中及び事故
	上り線	E17関越道	鶴ヶ島IC付近	8月6日（日）17時15分頃	50.2km	交通集中及び事故
中日本	下り線	E1東名	都夫良野TN付近	8月11日（金）7時10分頃	65.8km	事故及び交通集中
	上り線	E20中央道	八王子JCT付近	8月13日（日）18時35分頃	42.5km	交通集中及びその他
西日本 ・本四	下り線	E1名神	京都東IC付近	8月11日（金）17時40分頃	38.7km	交通集中
	上り線	E3九州道	古賀SA付近	8月13日（日）18時30分頃	30.8km	交通集中及び事故

2. 国道の交通状況

(関連資料 6～9 ページ)

(1) 期間中の全国の交通量

全国の国道の主な地点 (6～7 ページの合計32区間の単純平均)

	H29年実績 (①)	H28年実績 (②)	対比①/②
日平均交通量	29,000 台/日	29,500 台/日	98%

(2) 期間中の観光地周辺の交通量

観光地周辺の国道の主な地点 (8～9 ページの合計31区間の単純平均)

	H29年実績 (①)	H28年実績 (②)	対比①/②
日平均交通量	27,800 台/日	28,400 台/日	98%

3. トピック

高速道路区間の交通動向 (関連資料 3 ページ)

各地域別の交通状況につきましては、各道路会社の公表資料をご覧ください。

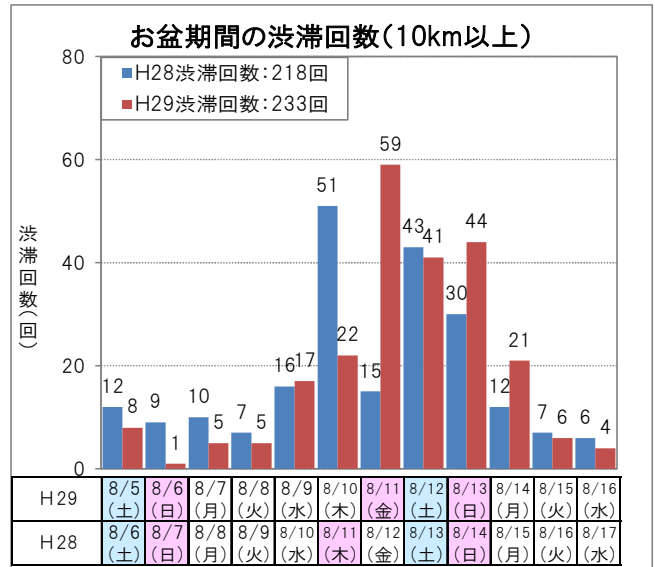
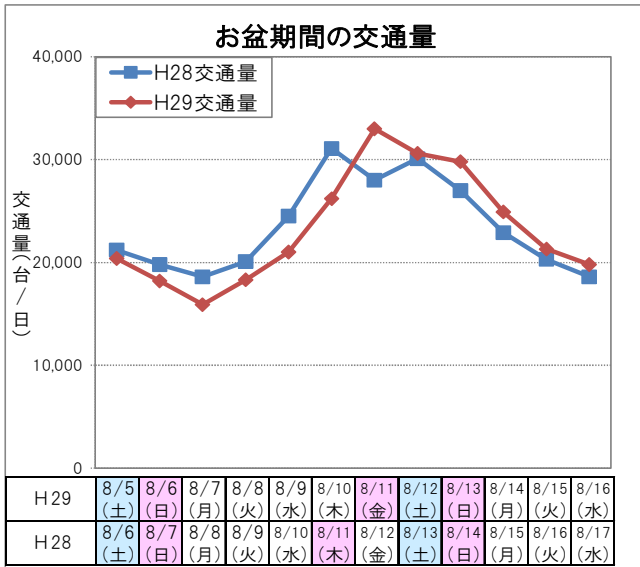
同時発表 (資料配布)	国土交通記者会、国土交通省建設専門紙記者会、国土交通省交通運輸記者会、 愛知県政記者クラブ、中部地方整備局記者クラブ、中部経済産業記者会、 近畿建設記者クラブ、大手前記者クラブ、大阪経済記者クラブ、大阪建設記者クラブ
----------------	--

お問い合わせ先 (マスコミ専用)	高速道路に関することと国道に関することと、お問い合わせ先が異なります。 <国道に関すること> 国土交通省 道路局 企画課 道路経済調査室 課長補佐 川村 顕大 TEL (03)5253-8111 (代表) 37632 (内線) (03)5253-8487 (夜間) FAX (03)5253-1618 <高速道路に関すること> 東日本高速道路(株) お客様センター TEL. (0570)024-024(ナビダイヤル) 上記電話をご利用できない場合 TEL. (03)5338-7524 中日本高速道路(株) お客様センター TEL. (0120)922-229(フリーダイヤル) 上記電話をご利用できない場合 TEL. (052)223-0333 西日本高速道路(株) お客様センター TEL. (0120)924-863(フリーダイヤル) 上記電話をご利用できない場合 TEL. (06)6876-9031 本州四国連絡高速道路(株) お客様窓口 TEL. (078)291-1033
---------------------	---

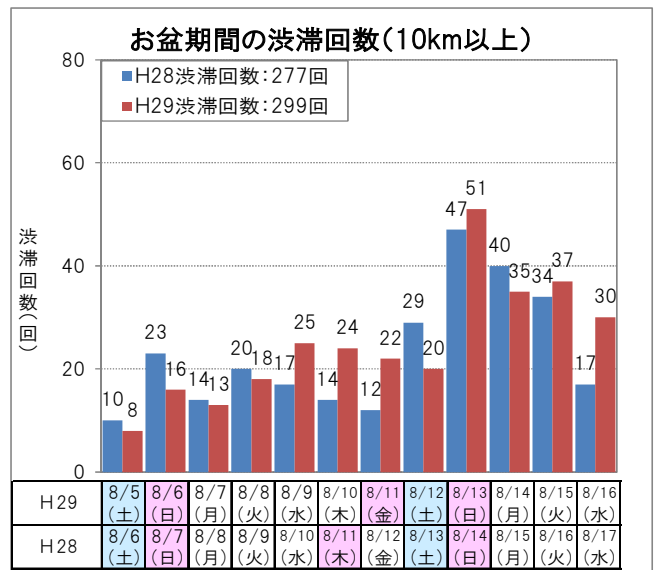
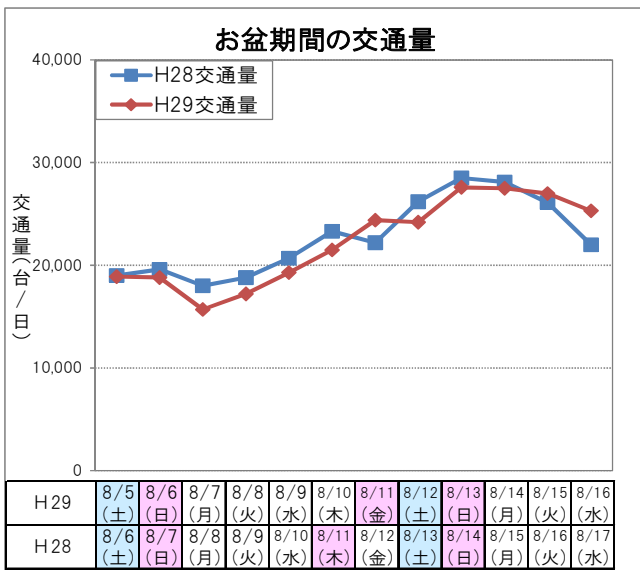
《トピック》 高速道路区間の交通動向

- お盆期間の交通量及び渋滞回数のピークは、下り線が8月11日(金)、上り線が8月13日(日)でした。
- 渋滞回数は、上下線とも昨年より増加しました。

【下り線】



【上り線】



天気

H29	8/5 (土)	8/6 (日)	8/7 (月)	8/8 (火)	8/9 (水)	8/10 (木)	8/11 (金)	8/12 (土)	8/13 (日)	8/14 (月)	8/15 (火)	8/16 (水)
東京	曇・晴	曇・晴	晴・雨	雨・晴	晴・雨	曇・雨	曇・雨	雨・晴	晴・雨	曇・雨	大雨・雨	曇
名古屋	曇・晴	晴・曇	大雨・曇	晴・雨	晴・曇	晴・雨	大雨・曇	雨・晴	晴・曇	曇・雨	雨	曇
大阪	晴・曇	晴・曇	大雨	曇・雨	晴・曇	晴・曇	曇・晴	曇・晴	曇・晴	曇・雨	曇・雨	曇

H28	8/6 (土)	8/7 (日)	8/8 (月)	8/9 (火)	8/10 (水)	8/11 (木)	8/12 (金)	8/13 (土)	8/14 (日)	8/15 (月)	8/16 (火)	8/17 (水)
東京	晴	晴	曇・晴	晴・曇	曇・晴	曇・晴	曇・晴	晴・曇	曇	曇・晴	曇	晴・雨
名古屋	晴・曇	晴・曇	快晴	晴・快晴	曇・晴	曇・晴	晴・曇	晴・曇	晴・曇	雨・晴	晴	晴・曇
大阪	晴・曇	晴	晴	晴	晴・曇	曇・晴	晴	晴	晴	晴・曇	晴	曇・晴

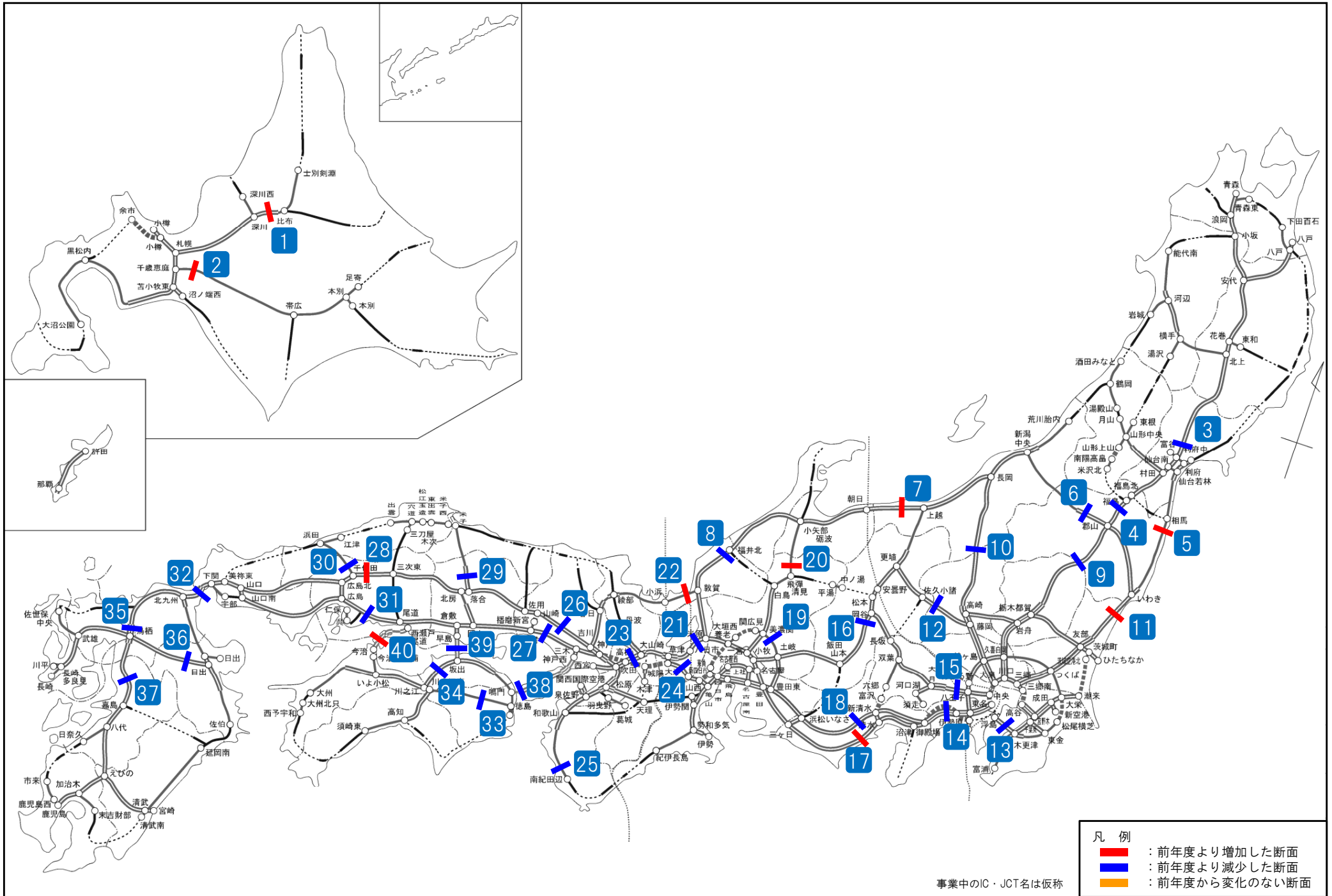
平成29年度 お盆期間の日平均交通量（全国の高速道路の主な区間）

* 交通量は、ETC車以外も含む全車種合計の断面交通量（トラフィックカウンター〔道路に備え付けられている交通量（概数）の自動計測装置〕等）による速報値を100台単位で表示

No	区分	都道府県名	路線名	箇所名	平成29年① (台/日) 8月5日(土) ～ 8月16日(水) (12日間平均)	平成28年② (台/日) 8月6日(土) ～ 8月17日(水) (12日間平均)	対 前年度 同期比 ①/②	平成29年 お盆 最大日交通量 (台/日)		
1	北海道	北海道	E5道央道	深川～旭川鷹栖	19,800	19,000	104%	8月13日	31,400	(対昨年比106%)
2		北海道	E38道東道	千歳恵庭JCT～千歳東	11,500	11,200	103%	8月13日	17,200	(対昨年比92%)
3	東北	宮城県	E4東北道	富谷JCT～大和	59,600	62,000	96%	8月11日	72,300	(対昨年比98%)
4		福島県	E4東北道	福島西～福島松川スマート	64,200	65,400	98%	8月11日	79,500	(対昨年比97%)
5		福島県	E6常磐道	南相馬鹿島スマート～南相馬	17,700	17,100	104%	8月11日	25,400	(対昨年比111%)
6		福島県	E49磐越道	猪苗代磐梯高原～磐梯河東	21,900	22,300	98%	8月13日	27,800	(対昨年比96%)
7	北陸	新潟県	E8北陸道	親不知～糸魚川	24,800	24,500	101%	8月11日	38,400	(対昨年比115%)
8		福井県	E8北陸道	福井～鯖江	46,500	47,000	99%	8月11日	61,500	(対昨年比104%)
9	関東	栃木県・福島県	E4東北道	那須～白河	55,200	57,200	97%	8月11日	74,500	(対昨年比100%)
10		群馬県・新潟県	E17関越道	水上～湯沢	33,600	34,300	98%	8月13日	49,700	(対昨年比100%)
11		茨城県	E6常磐道	高萩～北茨城	38,600	37,600	103%	8月11日	57,300	(対昨年比109%)
12		群馬県	E18上信越道	松井田妙義～碓氷軽井沢	51,600	52,900	98%	8月11日	69,900	(対昨年比106%)
13		神奈川県・千葉県	CA東京湾アクアライン	川崎浮島JCT～海ほたるPA	55,100	55,700	99%	8月13日	68,300	(対昨年比107%)
14		神奈川県	E1東名	秦野中井～大井松田	129,500	131,800	98%	8月13日	148,300	(対昨年比95%)
15		神奈川県・山梨県	E20中央道	相模湖～上野原	74,900	78,700	95%	8月11日	91,900	(対昨年比102%)
16		長野県	E19中央道	岡谷JCT～伊北	52,700	54,100	97%	8月11日	68,500	(対昨年比103%)
17	東海	静岡県	E1東名	静岡～焼津	62,400	56,700	110%	8月11日	78,200	(対昨年比119%)
18		静岡県	E1A新東名	新静岡～静岡SAスマート	66,000	66,700	99%	8月11日	87,500	(対昨年比106%)
19		岐阜県	C3東海環状道	土岐南多治見～土岐JCT	26,600	27,400	97%	8月13日	35,300	(対昨年比100%)
20		岐阜県	E41東海北陸道	飛騨清見～白川郷	12,800	12,600	102%	8月13日	18,800	(対昨年比106%)
21	近畿	滋賀県	E1名神	彦根～八日市	72,100	72,800	99%	8月11日	93,200	(対昨年比107%)
22		福井県	E27舞鶴若狭道	若狭美浜～若狭三方	13,500	13,100	103%	8月11日	21,500	(対昨年比118%)
23		京都府・大阪府	E1名神	大山崎～茨木	130,900	133,900	98%	8月13日	144,900	(対昨年比100%)
24		滋賀県	E1A新名神	甲南～信楽	63,400	65,400	97%	8月13日	77,300	(対昨年比102%)
25		和歌山県	E42阪和道	みなべ～南紀田辺	20,500	21,300	96%	8月11日	26,600	(対昨年比103%)
26		兵庫県	E2A中国道	加西～福崎	35,100	36,000	98%	8月11日	54,100	(対昨年比108%)
27		兵庫県	E2山陽道	加古川北～山陽姫路東	61,100	62,000	99%	8月11日	76,500	(対昨年比99%)
28		中国	広島県	E2A中国道	三次～高田	19,600	19,500	101%	8月11日	32,600
29	岡山県		E73米子道	久世～湯原	18,700	19,200	97%	8月13日	28,200	(対昨年比102%)
30	広島県		E74浜田道	千代田JCT～大朝	9,600	10,000	96%	8月13日	16,500	(対昨年比99%)
31	広島県		E2山陽道	高屋JCT～西条	61,600	62,200	99%	8月11日	77,700	(対昨年比104%)
32	山口県・福岡県	E2A関門橋	下関～門司港	59,200	60,100	99%	8月11日	84,600	(対昨年比103%)	
33	四国	徳島県	E32徳島道	土成～脇町	16,200	17,300	94%	8月13日	25,100	(対昨年比99%)
34		香川県	E11高松道	善通寺～三豊鳥坂	38,900	39,100	99%	8月11日	52,600	(対昨年比105%)
35	九州	福岡県	E3九州道	太宰府～筑紫野	116,100	119,000	98%	8月11日	132,000	(対昨年比102%)
36		大分県	E34大分道	九重～湯布院	21,000	22,200	95%	8月13日	31,000	(対昨年比103%)
37		熊本県	E3九州道	菊水～植木	53,000	53,200	100%	8月13日	72,100	(対昨年比111%)
38	本四道路	兵庫県・徳島県	E28神戸淡路鳴門道	淡路島南～鳴門北	41,900	43,200	97%	8月13日	62,500	(対昨年比103%)
39		岡山県・香川県	E30瀬戸中央道	児島～坂出北	32,800	33,200	99%	8月13日	52,100	(対昨年比110%)
40		広島県・愛媛県	E76西瀬戸道	生口島南～大三島	12,800	12,600	102%	8月13日	20,600	(対昨年比108%)

全国の高速道路の主な区間 - 集計地点

(図の路線名・区間名は、前頁を参照)



平成29年 お盆期間の日平均交通量(全国の国道の主な地点)

* 交通量は、全車種合計の断面交通量(トラフィックカウンター[道路に備えられている交通量(概数)の自動計測装置]による速報値を100台単位で表示)

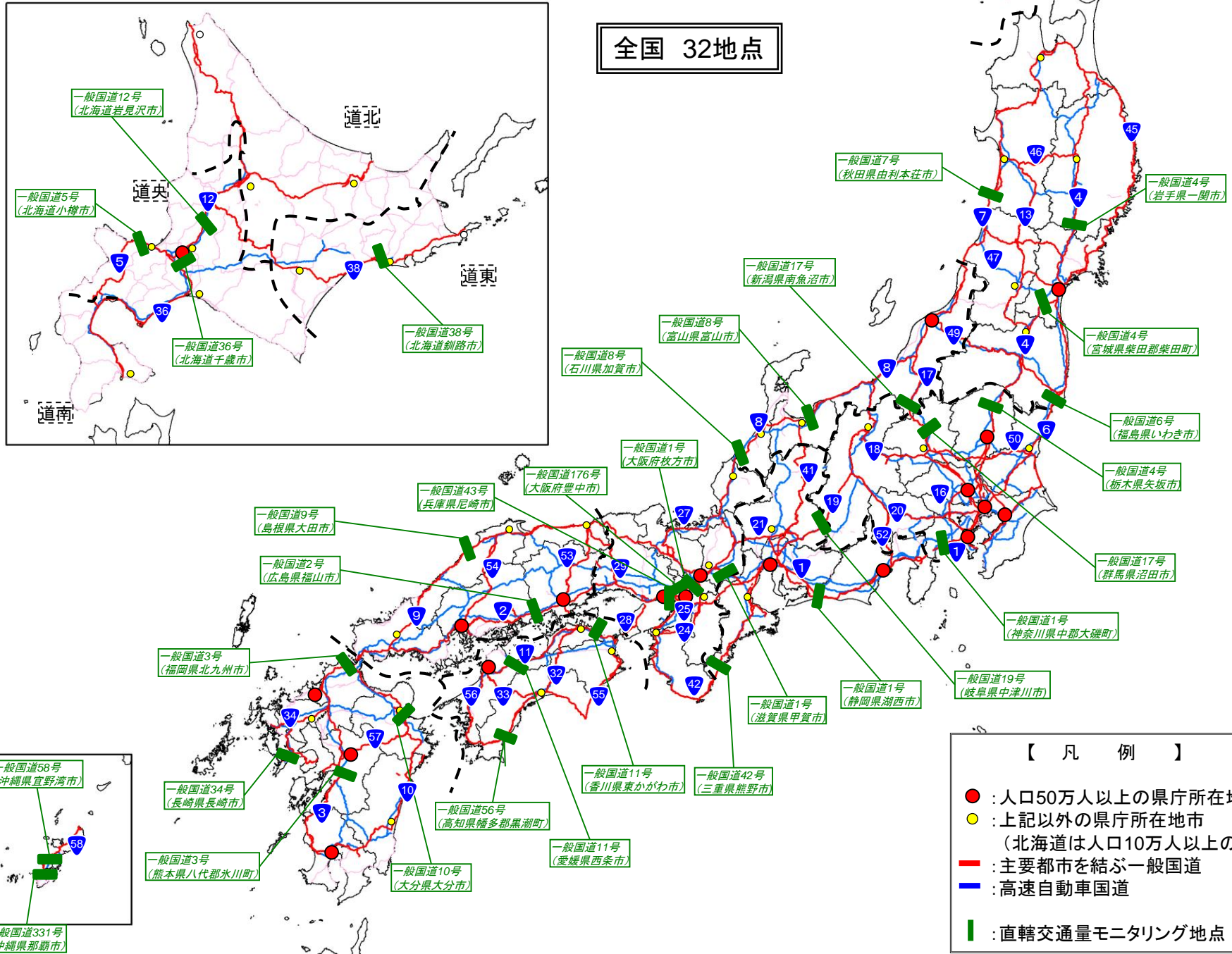
区分	都道府県名	路線名	箇所名	平成29年①	平成28年②	対前年度 同期比 ①/②	平成29年 お盆 (最大日交通量)		
				(台/日)	(台/日)		8月13日	(台/日)	
				8/5~8/16 (12日間平均)	8/6~8/17 (12日間平均)				
北海道		一般国道5号	小樽市蘭島	21,200	21,800	97%	8月13日	23,400	(対前年比 94%)
		一般国道12号	岩見沢市上幌向町	26,700	26,600	100%	8月13日	32,100	(対前年比 97%)
		一般国道36号	千歳市上長都	40,500	40,600	100%	8月10日	44,200	(対前年比 101%)
		一般国道38号	釧路市大楽毛	18,000	17,200	105%	8月11日	19,900	(対前年比 97%)
東北	岩手県	一般国道4号	一関市山目	17,700	17,800	99%	8月10日	19,700	(対前年比 102%)
	宮城県	一般国道4号	柴田郡柴田町四日市場	46,500	47,000	99%	8月10日	52,300	(対前年比 101%)
	秋田県	一般国道7号	由利本荘市石脇	24,300	24,300	100%	8月10日	27,000	(対前年比 102%)
	福島県	一般国道6号	いわき市勿来町	18,600	18,800	99%	8月11日	19,900	(対前年比 99%)
関東	栃木県	一般国道4号	矢板市土屋	31,700	31,800	100%	8月10日	35,200	(対前年比 103%)
	群馬県	一般国道17号	沼田市恩田町	15,000	15,300	98%	8月14日	16,500	(対前年比 99%)
	神奈川県	一般国道1号	中郡大磯町	35,600	42,100	85%	8月5日	44,200	(対前年比 94%)
北陸	新潟県	一般国道17号	南魚沼市六日町	16,600	16,900	98%	8月10日	18,400	(対前年比 96%)
	富山県	一般国道8号	富山市水橋	34,300	34,100	101%	8月10日	37,400	(対前年比 100%)
	石川県	一般国道8号	加賀市熊坂町	23,600	22,900	103%	8月11日	27,000	(対前年比 107%)
中部	岐阜県	一般国道19号	中津川市山口前野	16,700	17,400	96%	8月13日	20,300	(対前年比 106%)
	静岡県	一般国道1号	湖西市白須賀	33,800	34,200	99%	8月11日	36,900	(対前年比 104%)
	三重県	一般国道42号	熊野市有馬町	16,700	17,400	96%	8月12日	19,700	(対前年比 100%)
近畿	滋賀県	一般国道1号	甲賀市土山町	17,100	17,800	96%	8月11日	19,200	(対前年比 99%)
	大阪府	一般国道1号	枚方市山之北町	64,300	65,100	99%	8月10日	71,700	(対前年比 100%)
	大阪府	一般国道176号	豊中市三国2丁目	28,200	28,100	100%	8月10日	34,100	(対前年比 101%)
	兵庫県	一般国道43号	尼崎市東本町	58,400	57,100	102%	8月10日	68,700	(対前年比 106%)
中国	島根県	一般国道9号	大田市久手町	19,200	19,500	98%	8月12日	21,000	(対前年比 95%)
	広島県	一般国道2号	福山市大門町	30,900	33,000	94%	8月10日	34,900	(対前年比 94%)
四国	香川県	一般国道11号	東かがわ市引田町	11,100	11,600	96%	8月12日	13,100	(対前年比 98%)
	愛媛県	一般国道11号	西条市丹原町	14,400	14,700	98%	8月12日	15,800	(対前年比 102%)
	高知県	一般国道56号	幡多郡黒潮町浮鞭	13,100	13,900	94%	8月12日	17,700	(対前年比 104%)
九州	福岡県	一般国道3号	北九州市八幡西区皇后崎	33,900	33,800	100%	8月10日	37,600	(対前年比 102%)
	長崎県	一般国道34号	長崎市本河内町	39,200	40,300	97%	8月10日	44,900	(対前年比 100%)
	熊本県	一般国道3号	八代郡氷川町野津	23,200	23,800	97%	8月10日	25,900	(対前年比 103%)
	大分県	一般国道10号	大分市生石	66,600	69,100	96%	8月10日	75,400	(対前年比 99%)
沖縄県		一般国道58号	宜野湾市真志喜	37,200	36,400	102%	8月10日	39,600	(対前年比 98%)
		一般国道331号	那覇市小祿	33,100	33,500	99%	8月10日	35,000	(対前年比 99%)
平均				29,000	29,500	98%	8月10日	31,600	(対前年比 100%)

※1 最大日交通量は、期間中の全国(32箇所)の日平均交通量の最大値

※1

■全国の交通動向を把握するための常時観測地点(全国の国道の主な地点)

全国 32地点



※出典: H22国勢調査(人口)

平成29年 お盆期間の日平均交通量(観光地周辺の国道の主な地点)

* 交通量は、全車種合計の断面交通量(トラフィックカウンター〔道路に備えられている交通量(概数)の自動計測装置〕による速報値を100台単位で表示)

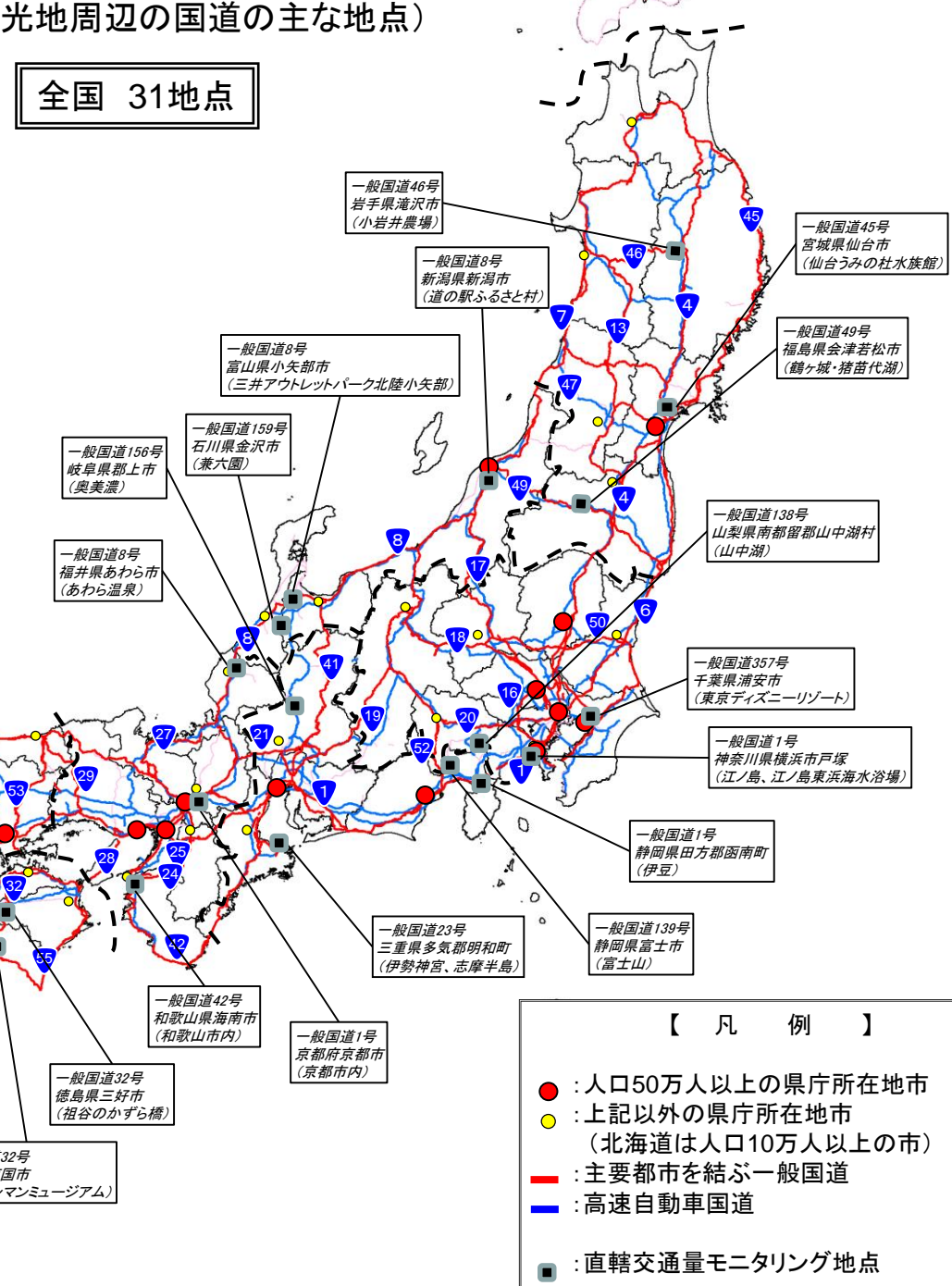
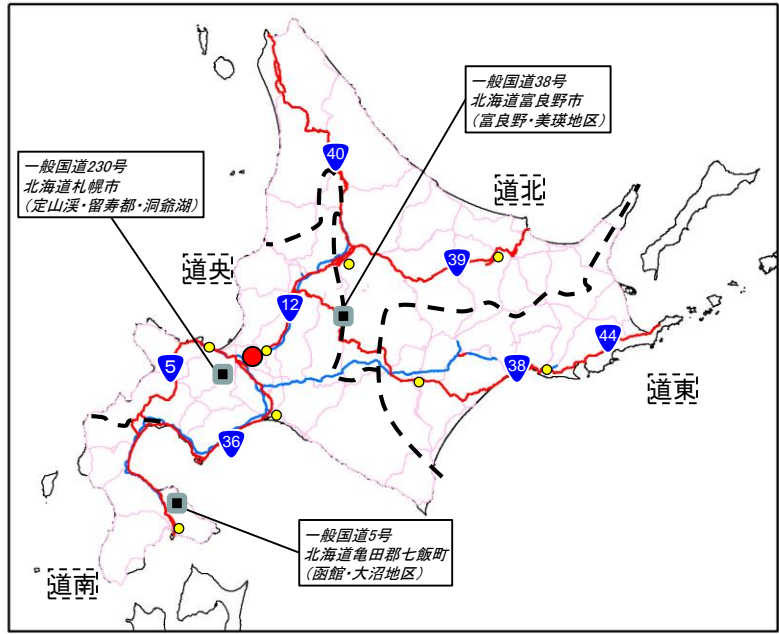
区分	都道府県名	路線名	箇所名	付近の観光地等	平成29年①	平成28年①	対前年度 同期比 ①/②	平成29年 お盆 (最大日交通量)	
					(台/日) 8/5~8/16 (12日間平均)	(台/日) 8/6~8/17 (12日間平均)		(台/日)	(対前年比)
北海道		一般国道38号	富良野市新富町	富良野・美瑛地区	11,700	12,100	97%	8月14日	13,400 (対前年比 94%)
		一般国道5号	亀田郡七飯町字峠下	函館・大沼地区	30,400	31,400	97%	8月13日	34,900 (対前年比 95%)
		一般国道230号	札幌市南区小金湯	定山溪・留寿都・洞爺湖	22,200	22,400	99%	8月13日	27,100 (対前年比 94%)
東北	岩手県	一般国道46号	滝沢市大釜中道	小岩井農場	28,700	29,400	98%	8月11日	32,000 (対前年比 96%)
	宮城県	一般国道45号	仙台市宮城野区扇町	仙台うみの杜水族館	39,000	40,200	97%	8月10日	48,900 (対前年比 101%)
	福島県	一般国道49号	会津若松市河東町	鶴ヶ城・猪苗代湖	20,000	20,300	99%	8月13日	22,400 (対前年比 100%)
関東	神奈川県	一般国道1号	横浜市戸塚区原宿	江ノ島、江ノ島東浜海水浴場	62,500	64,000	98%	8月5日	67,800 (対前年比 100%)
	千葉県	一般国道357号	浦安市富岡	東京ディズニーリゾート	60,300	56,900	106%	8月9日	67,200 (対前年比 107%)
	山梨県	一般国道138号	南都留郡山中湖村山中	山中湖	16,000	17,500	91%	8月13日	18,200 (対前年比 96%)
北陸	新潟県	一般国道8号	新潟市西区善久	新潟ふるさと村	33,100	33,900	98%	8月10日	36,000 (対前年比 99%)
	富山県	一般国道8号	小矢部市安楽寺	三井アウトレットパーク北陸小矢部	21,200	21,100	100%	8月15日	23,700 (対前年比 100%)
	石川県	一般国道159号	金沢市小坂町	兼六園	34,100	34,200	100%	8月5日	36,500 (対前年比 98%)
中部	岐阜県	一般国道156号	郡上市八幡	奥美濃	17,800	18,200	98%	8月14日	23,200 (対前年比 105%)
	静岡県	一般国道1号	田方郡函南町上沢	伊豆	19,100	21,200	90%	8月12日	21,600 (対前年比 91%)
	静岡県	一般国道139号	富士市天間	富士山	43,000	43,800	98%	8月10日	47,700 (対前年比 102%)
	三重県	一般国道23号	多気郡明和町大淀	伊勢神宮、志摩半島	33,500	34,700	97%	8月10日	36,100 (対前年比 97%)
近畿	福井県	一般国道8号	あわら市熊坂	あわら温泉	15,500	14,300	108%	8月11日	16,800 (対前年比 111%)
	京都府	一般国道1号	京都市山科区音羽前田町	京都市内	55,700	56,300	99%	8月9日	59,700 (対前年比 101%)
	和歌山県	一般国道42号	海南市冷水	和歌山市内	24,900	25,600	97%	8月10日	28,500 (対前年比 102%)
中国	島根県	一般国道9号	出雲市斐川町	出雲大社、島根ワイナリー	21,900	22,400	98%	8月10日	23,300 (対前年比 95%)
	岡山県	一般国道2号	倉敷市片島	倉敷美観地区	35,000	35,400	99%	8月10日	38,300 (対前年比 102%)
四国	徳島県	一般国道32号	三好市山城町	祖谷のかずら橋、石の博物館・妖怪屋敷	6,800	7,400	92%	8月14日	9,600 (対前年比 96%)
	愛媛県	一般国道196号	松山市福角町	道後温泉、松山城、子規記念博物館、伊予かずり会館、坂の上の雲ミュージアム	23,800	23,900	100%	8月10日	25,700 (対前年比 100%)
	高知県	一般国道32号	南国市岡豊町	アンパンマンミュージアム、西島園芸団地、龍河洞、龍馬歴史館、県立のいち動物園	16,600	16,700	99%	8月10日	19,200 (対前年比 102%)
九州	佐賀県	一般国道34号	武雄市武雄町昭和	武雄温泉	20,500	20,600	100%	8月11日	22,700 (対前年比 104%)
	長崎県	一般国道205号	東彼杵郡川棚町小串郷	ハウステンボス	18,900	19,800	95%	8月10日	21,000 (対前年比 101%)
	熊本県	一般国道57号	宇土市塩屋	天草	19,600	21,800	90%	8月13日	25,000 (対前年比 101%)
	大分県	一般国道210号	由布市湯布院町川西	由布院温泉	8,300	9,400	88%	8月13日	11,400 (対前年比 99%)
	宮崎県	一般国道220号	宮崎市大字加江田	青島、日南海岸	25,000	29,100	86%	8月13日	32,100 (対前年比 93%)
沖縄県	一般国道58号	国頭郡恩納村仲泊	万座毛	30,200	30,000	101%	8月15日	32,000 (対前年比 98%)	
	一般国道506号	豊見城市金良	海洋博記念公園、斎場御嶽	47,000	45,000	104%	8月10日	52,700 (対前年比 108%)	
平均					27,800	28,400	98%	8月10日	29,600 (対前年比 98%)

※1 最大日交通量は、期間中の全国(31箇所)の日平均交通量の最大値

※1

■全国の交通動向を把握するための常時観測地点（観光地周辺の国道の主な地点）

全国 31地点



- 【 凡 例 】
- : 人口50万人以上の県庁所在地市
 - : 上記以外の県庁所在地市 (北海道は人口10万人以上の市)
 - : 主要都市を結ぶ一般国道
 - : 高速自動車国道
 - : 直轄交通量モニタリング地点

※出典: H22国勢調査(人口)