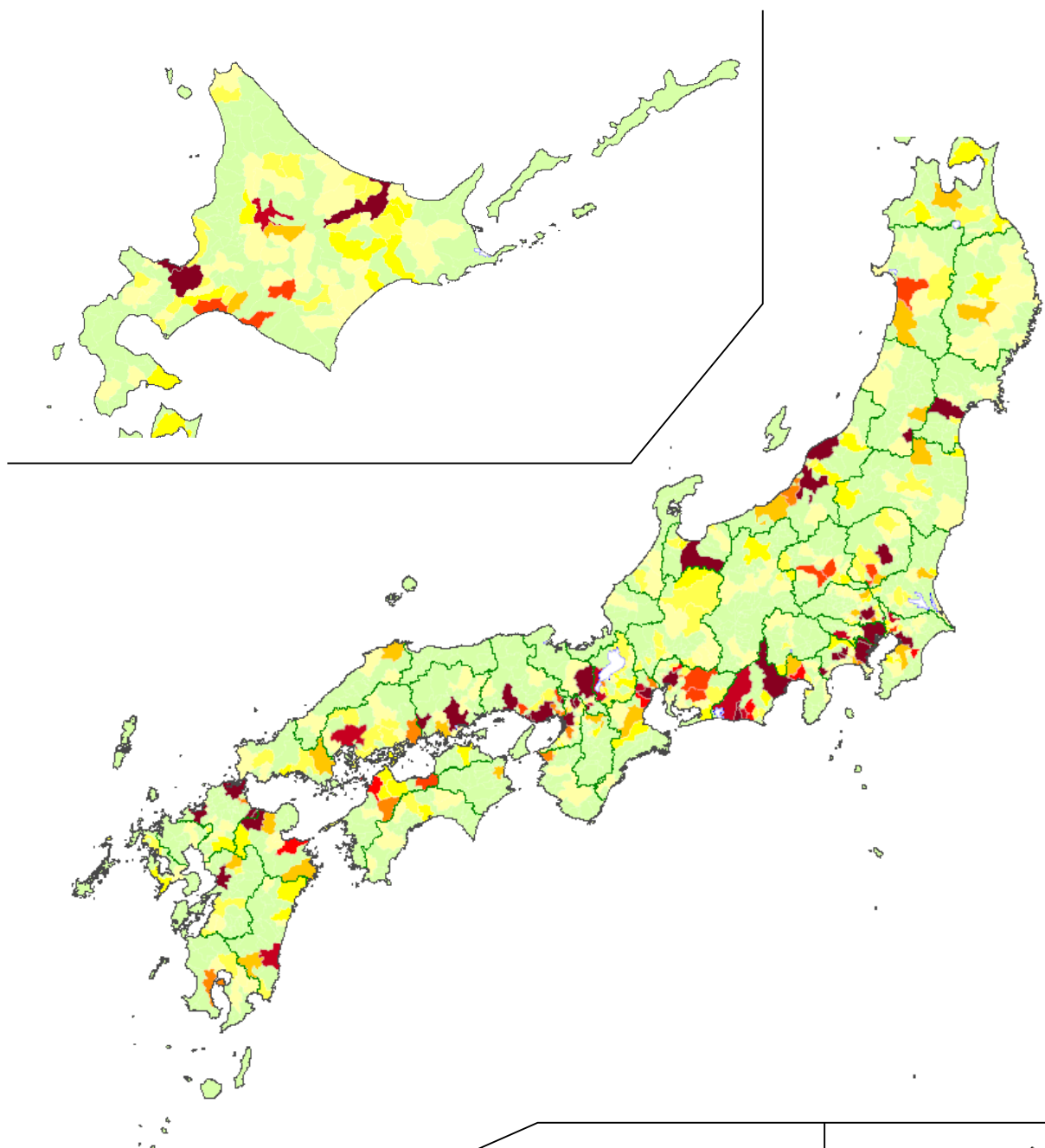












全国事後届出件数の GIS 図表（平成 23 年）



届出件数	
	0 - 5
	6 - 10
	11 - 15
	16 - 20
	21 - 25
	26 - 30
	31 - 35
	36 - 40
	41 - 45
	46 - 99999

注 1) 当地図における行政界は平成 23 年 12 月 31 日時点。

注 2) 政令指定都市、東京 23 区は、区ごとではなくひとつの市町村として集計している。