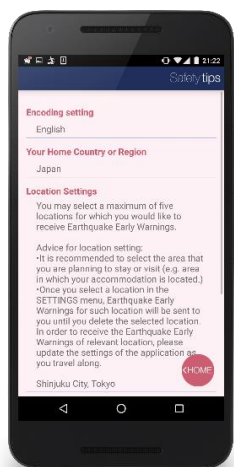
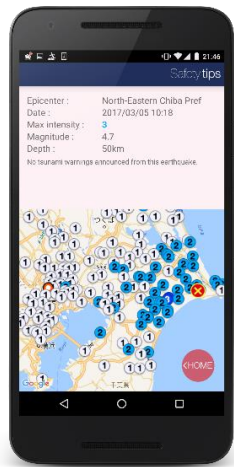


機能

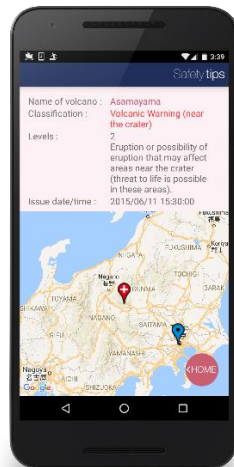
- ・自然災害の多い日本において訪日外国人旅行者が安心して旅行できるよう、平成26年10月から提供を開始した、観光庁監修の外国人旅行者向け災害時情報提供アプリ。
- ・対応言語は5言語（英語・中国語（簡体字/繁体字）・韓国語・日本語）。
- ・日本国内における緊急地震速報、津波警報、気象特別警報、噴火速報をプッシュ型で通知できる他、対応フローチャートやコミュニケーションカード等、災害時に必要な情報を収集できるリンク集等を掲載。



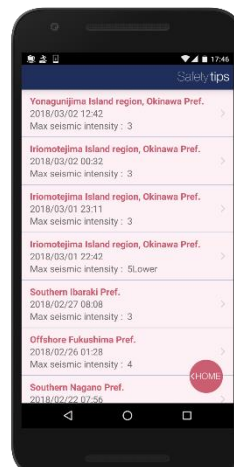
言語はアプリ内「設定」から選択可能



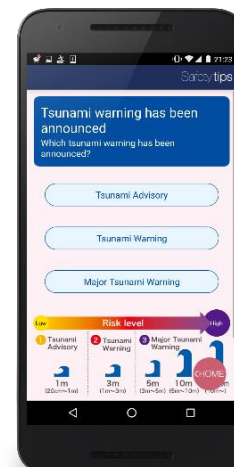
地震発生時の周辺震度も表示



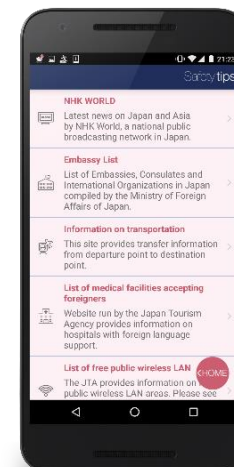
災害発生箇所と現在地の見える化



災害情報の履歴も表示



対応フローチャート



リンク先

〈平成30年3月20日からの新機能〉

新機能① 総務省消防庁が配信する弾道ミサイル発射等の国民保護情報の配信
 ・緊急地震速報等と同様に、プッシュ通知（通知音とメッセージ）で配信します。
 ・発表済み情報の履歴も確認できます。

新機能② 各自治体等が発信する災害時の避難勧告・指示情報の配信
 ・予め登録した地点の避難勧告・指示情報が閲覧できるようになります。

【リンク先一覧】

- ・NHK WORLD
- ・大使館情報
- ・交通機関情報
- ・外国人受入可能な医療機関情報
- ・無料公衆無線LAN情報
- ・気象庁
- ・日本政府観光局 (JNTO)
- ・「JapanGov」(日本政府)
- ・音声翻訳アプリ「VoiceTra」(NICT)

天気予報

熱中症情報

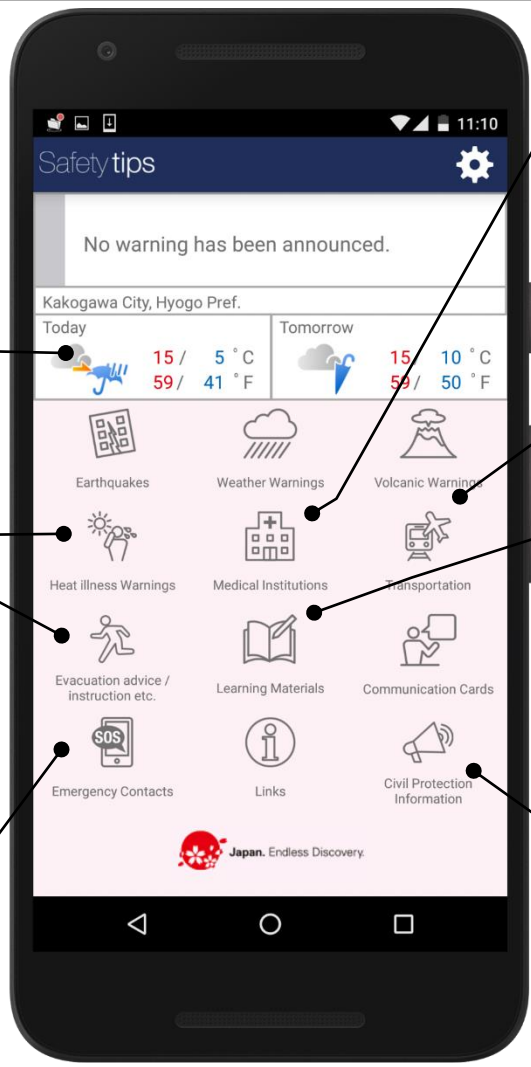
熱中症解説・対応フローチャートへ遷移

新機能 避難勧告・指示等

- ・過去1ヶ月分、ユーザーが予め登録した地点(自動地点設定をしている場合は現在地)を表示
- ・日本語のみ対応
- ・避難所情報(外部アプリ)へは、ページ下部にリンクを掲載

緊急連絡先情報

- ・110番、119番の利用上の注意点とワンクリックダイヤル
- ・利用者の登録した母国情報に応じた大使館へのワンクリックダイヤル



トップ画面

対応言語
英語、中国語(簡体字/繁体字)、韓国語、日本語

外国人受入可能な医療機関情報



各都道府県の外国人受入可能な医療機関情報を提供(約900件)

交通機関情報

事前学習

各種警報についての解説

応急処置情報

新機能 国民保護情報



発表済み情報の詳細を表示