

位置図

1. 立地条件

1.1 位置

沖縄本島中部の東海岸に位置し、丘陵地、半島、島々が穏やかな海である金武湾を囲むような立地にあるまちです。

■那覇空港から北東へ約 25km、沖縄本島中部の東海岸に位置しており、総面積^{*}は 87.01km² です。

■傾斜地や丘陵地が多く、東に金武湾、南に中城湾の両湾に接し、東南に伸びる半島部の北方及び東方海上に 8つの島々があり、5つの島は海中道路や橋により結ばれています。

資料：※「平成 27 年全国都道府県市区町村別面積調」国土地理院 (2015(平成 27)年 10月)

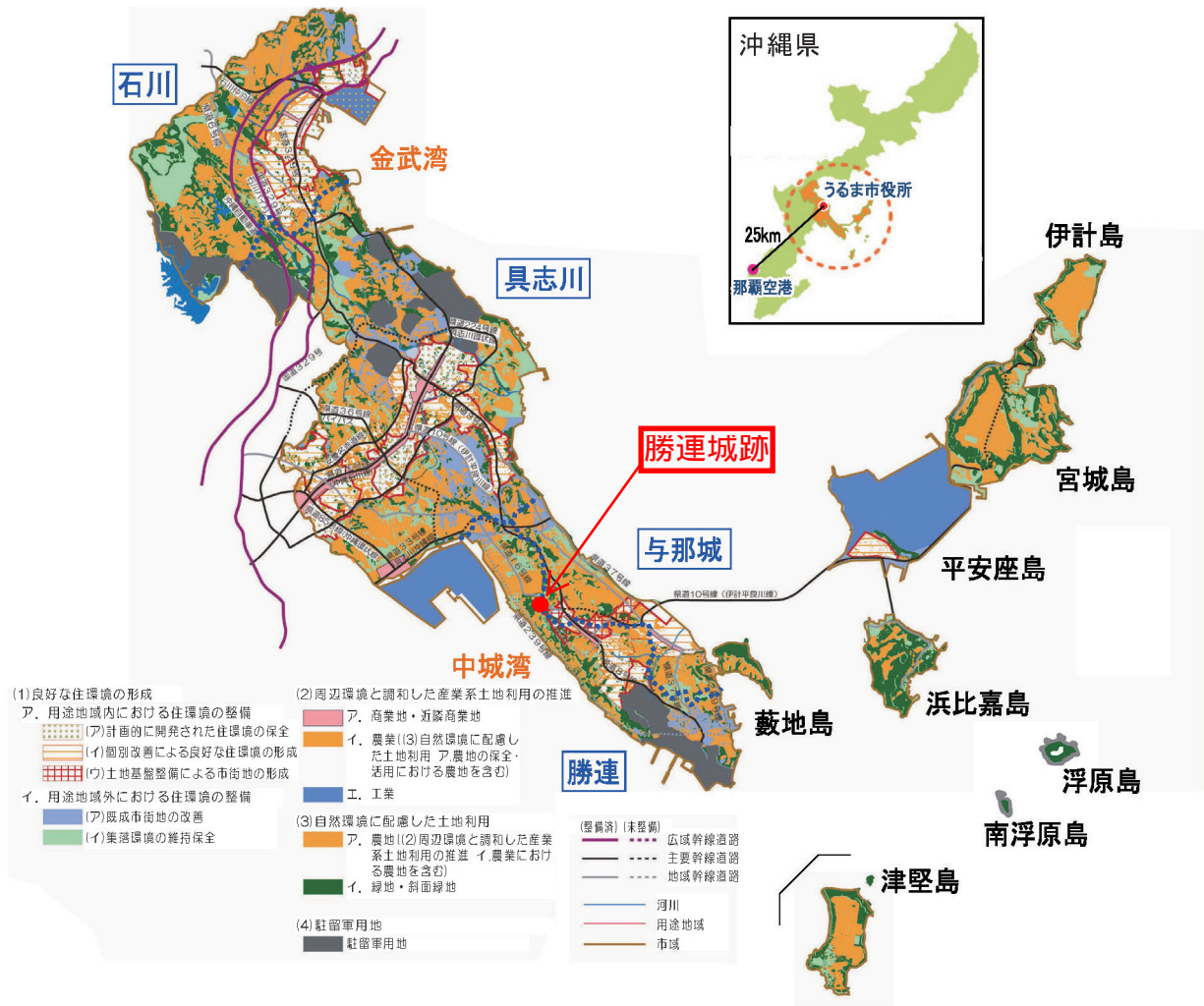


図 うるま市の位置

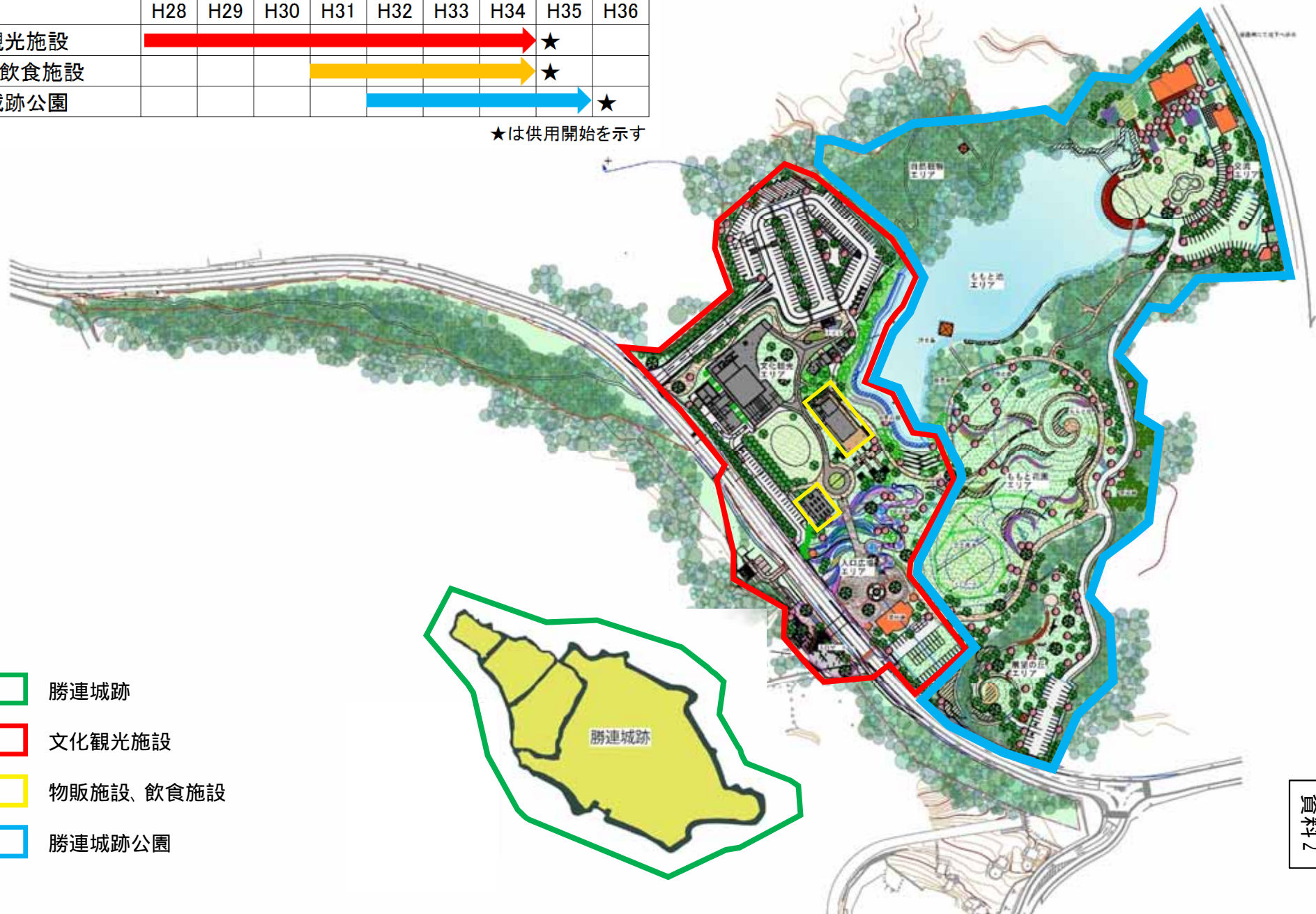
資料：「うるま市都市計画マスタープラン」うるま市 (2010(平成 22)年)

全体計画平面図

	H28	H29	H30	H31	H32	H33	H34	H35	H36
1 文化観光施設	→							★	
物販・飲食施設			→					★	
2 勝連城跡公園					→				★

★は供用開始を示す

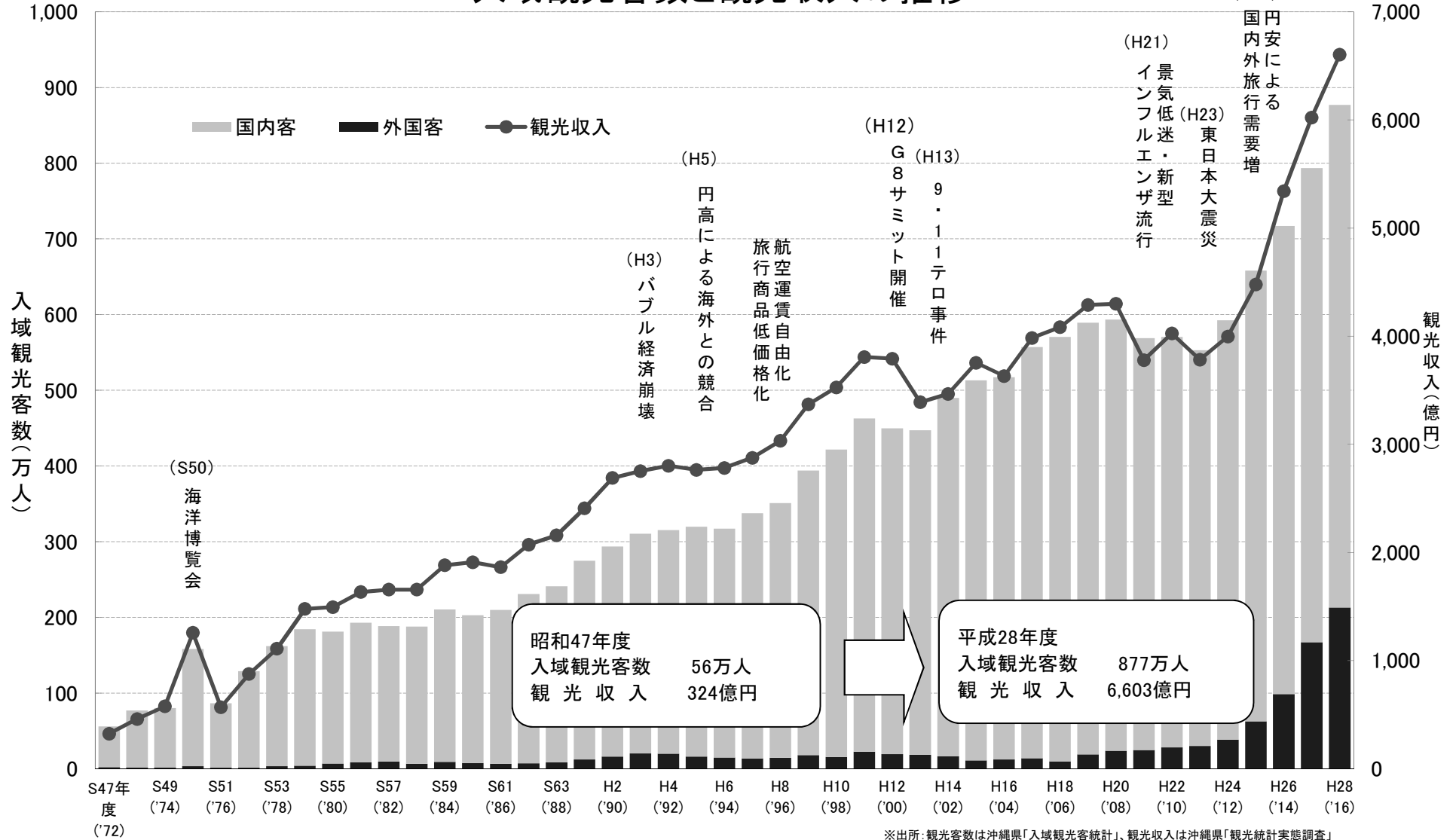
- 勝連城跡
- 文化観光施設
- 物販施設、飲食施設
- 勝連城跡公園





1 沖縄観光の推移
(1) 概況 (年度)

入域観光客数と観光収入の推移



昭和47年度
入域観光客数 56万人
観光収入 324億円

平成28年度
入域観光客数 877万人
観光収入 6,603億円

※出所:観光客数は沖縄県「入域観光客統計」、観光収入は沖縄県「観光統計実態調査」
※観光収入は、平成17年度までは暦年の数値、平成18年度以降から年度の数値となっている。
※外国客には、特例上陸者を含む。

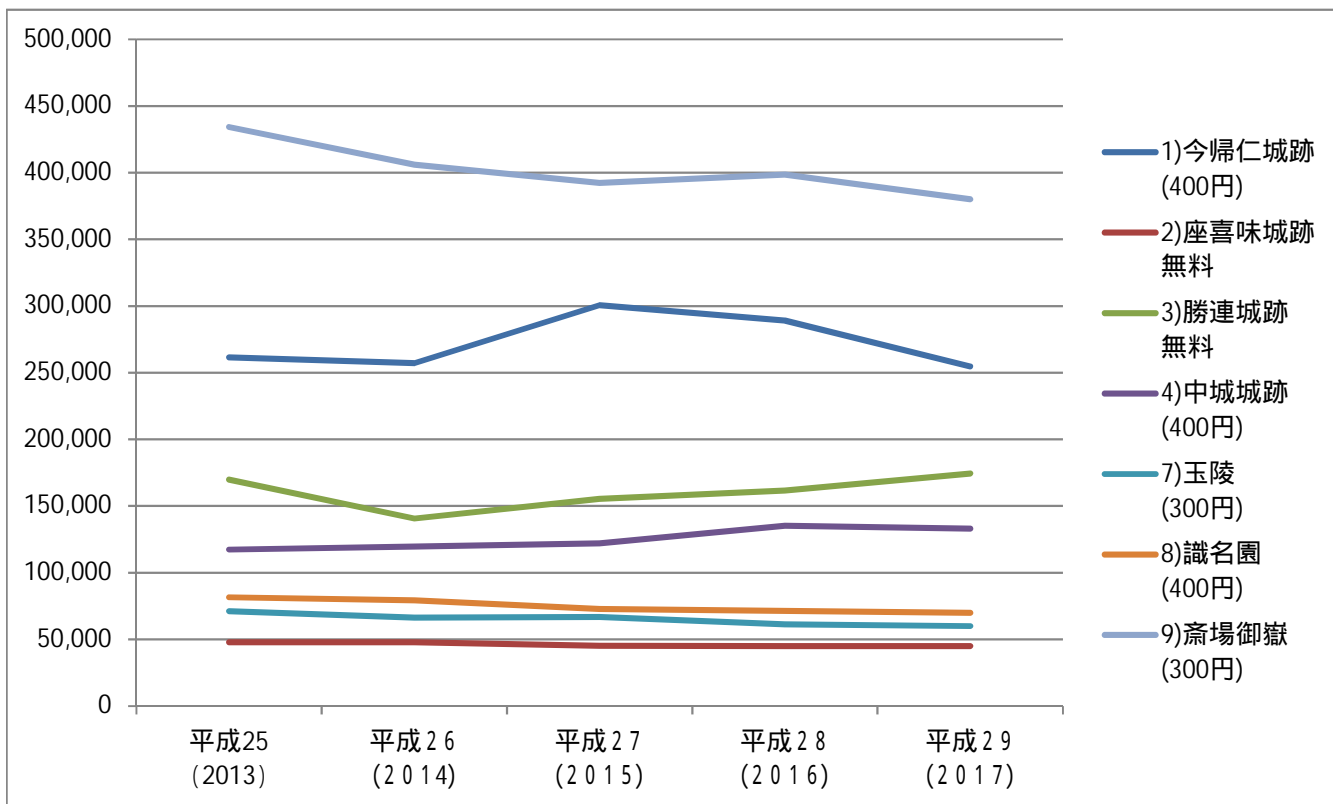
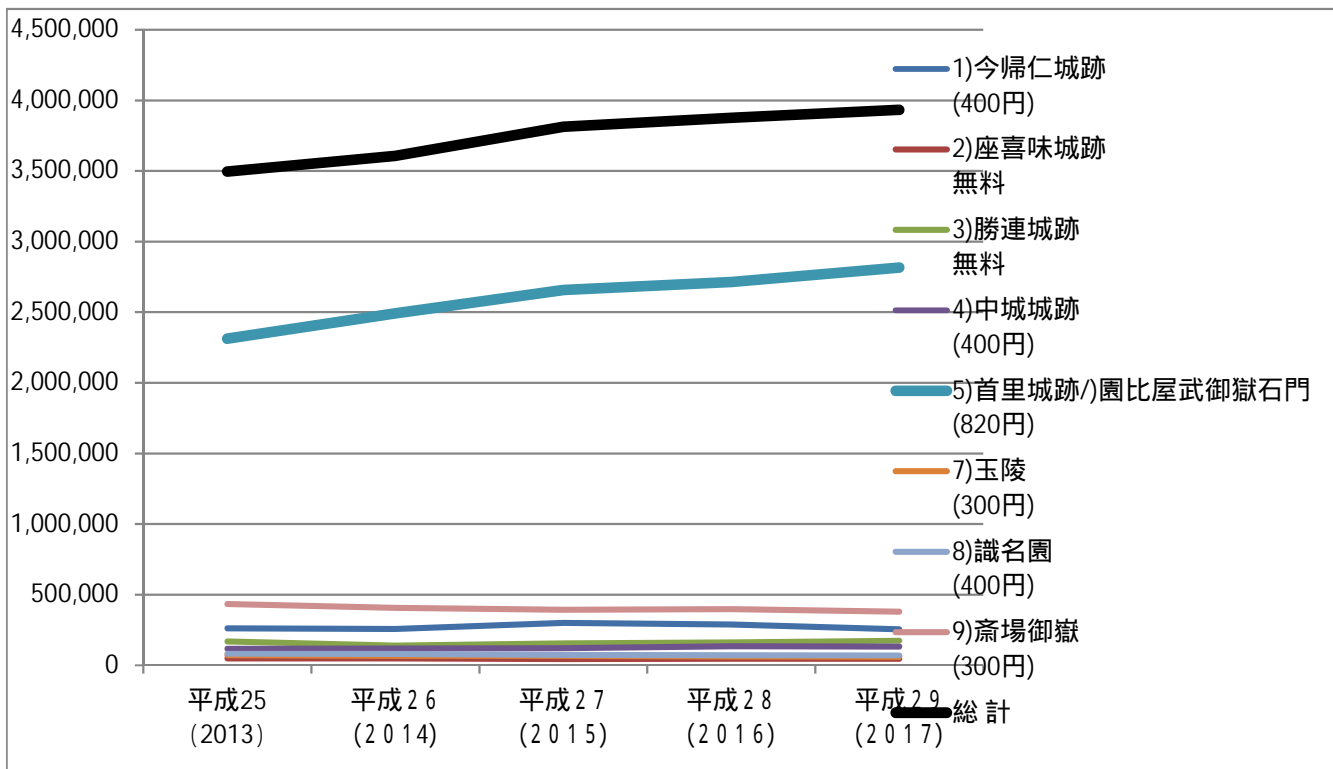
世界遺産登録前後からの入場者数の状況(関係市村等からの報告)

資産名	登録直前の 1年間	平成12年12月～ 平成13年12月	平成14 (2002)	平成15 (2003)	平成16 (2004)	平成17 (2005)	平成18 (2006)	平成19 (2007)	平成20 (2008)
1)今帰仁城跡 (400円)	127,341	231,000	225,880	188,488	202,144	213,532	225,909	232,963	289,226
2)座喜味城跡 無料	45,000	50,000	44,164	44,000	44,000	44,000	45,350	41,500	34,500
3)勝連城跡 無料	36,000	54,000	54,000	54,000	54,000	54,000	80,000	85,210	94,061
4)中城城跡 (400円)	37,073	74,500	64,411	58,630	61,743	64,549	67,038	65,627	74,672
5)首里城跡 (820円)	2,015,642	2,196,941	2,330,152	2,513,038	2,455,362	2,569,726	2,674,641	2,679,945	2,575,730
6)園比屋武御嶽石門 無料	首里城跡と包括的にカウント(上記と同数)								
7)玉陵 (300円)	40,363	93,267	99,025	89,564	99,452	97,683	90,778	85,269	83,716
8)識名園 (400円)	49,091	92,286	85,511	79,068	74,772	77,113	81,003	79,014	77,929
9)斎場御嶽 (300円)	12,000	84,000	77,000	84,000	84,000	100,000	100,000	120,000	210,687
総計	2,362,510	2,875,994	2,980,143	3,110,788	3,075,473	3,220,603	3,364,719	3,389,528	3,440,521

資産名	平成21 (2009)	平成22 (2010)	平成23 (2011)	平成24 (2012)	平成25 (2013)	平成26 (2014)	平成27 (2015)	平成28 (2016)	平成29 (2017)
1)今帰仁城跡 (400円)	272,652	240,111	248,475	249,930	261,593	257,118	300,627	289,154	254,709
2)座喜味城跡 無料	35,500	34,900	33,036	54,376	47,754	47,781	45,099	45,000	45,000
3)勝連城跡 無料	101,242	102,919	90,827	132,858	169,890	140,623	155,452	161,685	174,421
4)中城城跡 (400円)	88,539	87,836	87,490	87,687	117,342	119,556	121,978	135,164	133,014
5)首里城跡 (820円)	2,211,961	2,083,177	2,019,762	2,173,243	2,311,807	2,490,719	2,657,469	2,714,834	2,815,513
6)園比屋武御嶽石門 無料	首里城跡と包括的にカウント(上記と同数)								
7)玉陵 (300円)	77,846	72,744	74,155	78,866	71,166	66,229	66,702	61,238	59,981
8)識名園 (400円)	78,010	72,152	69,260	82,562	81,581	79,403	72,790	71,300	69,908
9)斎場御嶽 (300円)	240,910	345,012	350,776	417,770	434,294	406,107	392,305	398,693	380,108
総計	3,106,660	3,038,851	2,973,781	3,277,292	3,495,427	3,607,536	3,812,422	3,877,068	3,932,654

勝連城跡来場者数の推移

資料6



トリップアドバイザー

旅好きが選ぶ！日本の城ランキング2017



1位

姫路城 (兵庫県姫路市)



3位 松山城 (愛媛県松山市)



5位 二条城 (京都府京都市)

7位 勝連城跡 (沖縄県うるま市)



8位 今帰仁城跡 (沖縄県今帰仁村)

9位 熊本城 (熊本県熊本市)

10位 中城城跡 (沖縄県北中城村)

14位 首里城 (沖縄県那覇市)

現地写真

資料8

クルーズ寄港地



城から海中道路を望む



城跡周辺の現況



ユビタ池越しの勝連城跡



資料8