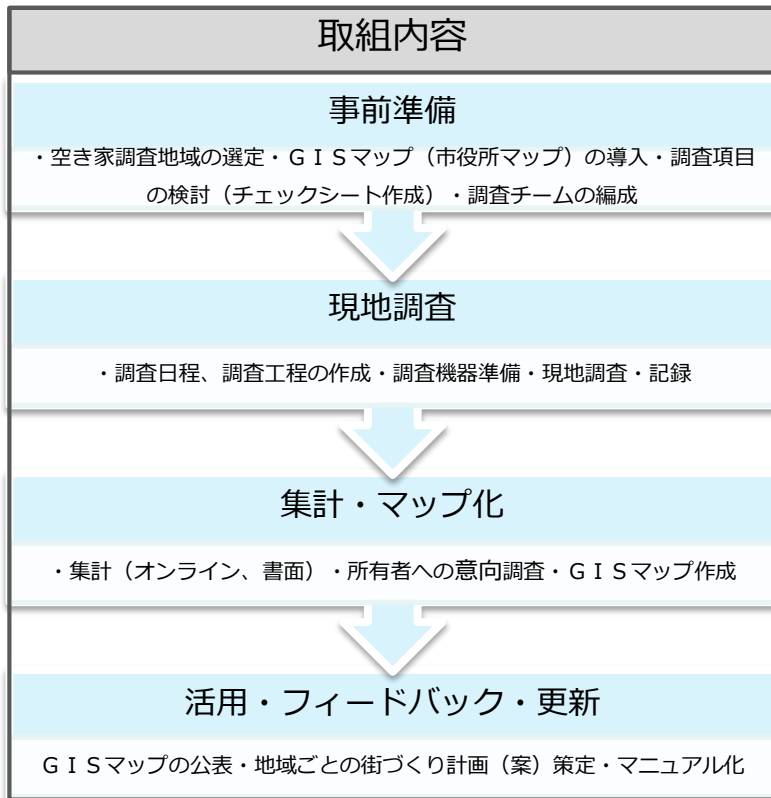



# 小学校区別空き家マップ作成事業(特定非営利活動法人かがわランド・バンク)

課題と目的	空き家問題の解決には、画一的な問題解決の手法はなじまない。地域ごとの状況に合わせ、地域住民が <b>自分事</b> として主体的に解決する為の事業である
取組内容	①空き家調査(現状把握) ②空き家所有者への意向調査 ③GISマップ作成 ④得られた情報から調査地域ごとの街づくり計画(案)の策定
成果	①調査結果を載せたGISマップ ②空き家調査手法のマニュアル ③各地域ごとの空き家問題解決を鑑みた街づくり計画(案) ④ <b>空き家問題に関するプレーヤー、リーダーの創出</b>




**主な成果物**




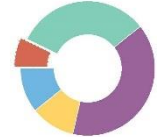
高ヶ丘 空き家調査マップ

- ・空き家の住所、所有者、意向、老朽度等のデータを載せたGISマップ(非公開含む)
- ・空き家調査に臨むためのマニュアル **現在作成中**
- ・空き家調査に必要な各帳票類
- ・空き家調査後の所有者への意向調査
- ・空き家調査の意向調査を踏まえた地域ごとの街づくり計画(案) **現在進行中**



【小学校区別空き家調査作成事業】  
空き家マップマニュアル





回答	数	パーセンテージ
既知	2	2.70%
既知(2階)	9	12.10%
1階	11	14.30%
2階	3	4.00%
その他	3	4.00%