

神戸港（一部変更）

1) 概要

- ① コンテナ船の大型化に対応するため、次世代高規格コンテナターミナルの形成に向け、ポートアイランド（第2期）地区及び六甲アイランド地区において、公共ふ頭（コンテナ船用）等の計画を変更する。
- ② 中古自動車等を取扱うため、ポートアイランド地区において、既設の公共ふ頭（コンテナ船用）の利用転換を図る。また、魅力ある港湾空間を形成するため、港湾環境整備施設計画を追加するとともに、土地利用計画を変更する。
- ③ 土地利用の具体化に伴い、摩耶埠頭地区において、土地利用計画を変更する。
- ④ 大規模地震が発生した場合においても、経済活動を支えるために必要な国際海上コンテナ物流機能を維持するため、ポートアイランド（第2期）地区において、大規模地震対策施設計画を追加する。

2) 港湾計画の主な内容

<公共ふ頭計画（変更・削除）>

- ・ポートアイランド（第2期）地区 水深 15～16m 岸壁 3 バース 延長 1,200m
(コンテナ船用) (変更) (うち 1 バース工事中)
水深 4.5m 岸壁 1 バース 延長 80m (変更)
水深 7.5m 岸壁 1 バース 延長 130m (削除)
- ・六甲アイランド地区 水深 15m 岸壁 1 バース 延長 350m (コンテナ船用) (変更)
- ・ポートアイランド地区 水深 11m 岸壁 1 バース 延長 260m (変更)
水深 10m 岸壁 1 バース 延長 240m (変更)
ふ頭用地 3.6ha (荷捌施設用地)

<水域施設計画（変更）>

- ・泊地 ポートアイランド（第2期）地区 水深 15～16m 面積 206ha
六甲アイランド地区 水深 15m 面積 137ha

<港湾環境整備施設計画（追加）>

- ・ポートアイランド地区 緑地 1.1ha

<大規模地震対策施設計画（追加）>

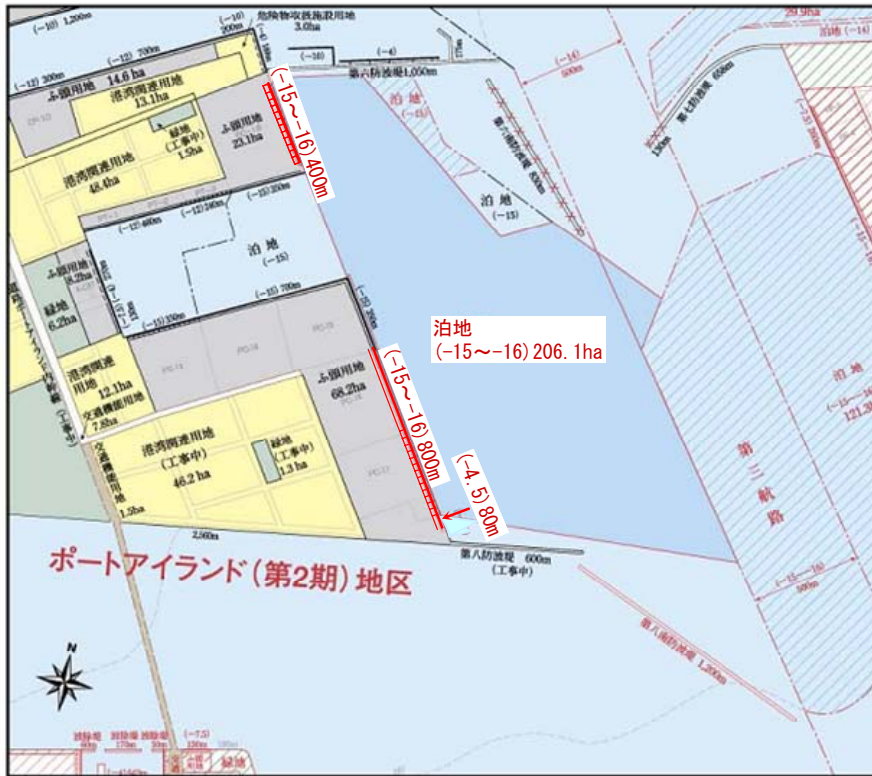
- ・ポートアイランド（第2期）地区 水深 15～16m 岸壁 2 バース 延長 800m
(コンテナ船用)

港湾管理者連絡先

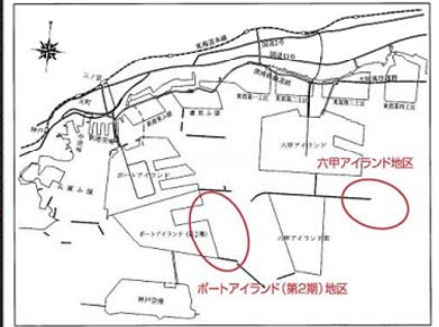
神戸市みなと総局技術本部
計画課 計画第2係 大澤
TEL : 078-322-5680
FAX : 078-322-6127

神戸港港湾計画図

ポートアイランド(第2期)地区

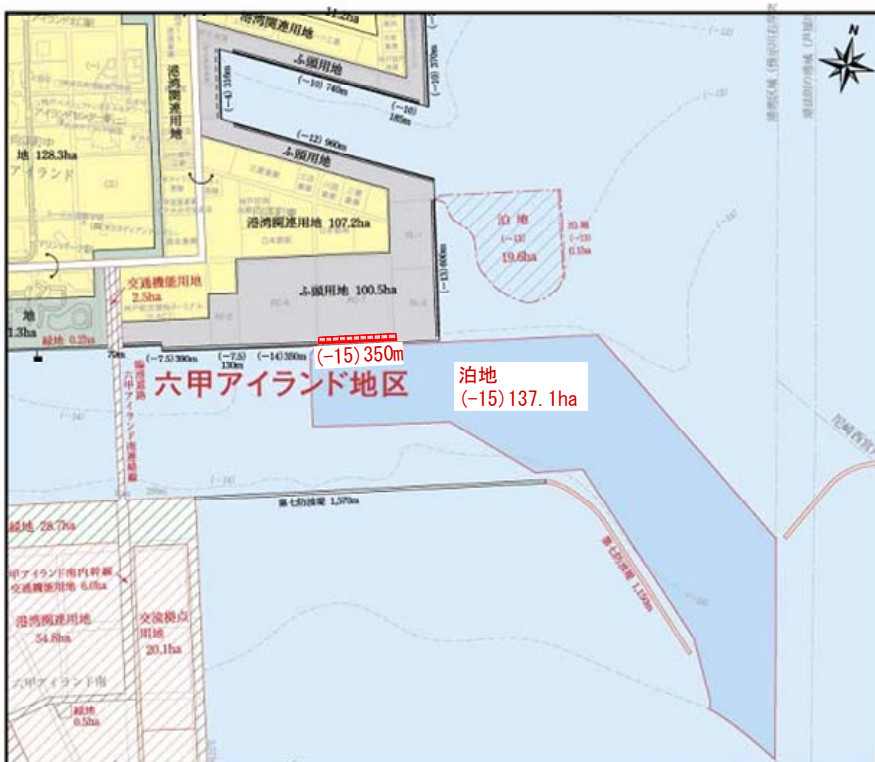


位置図



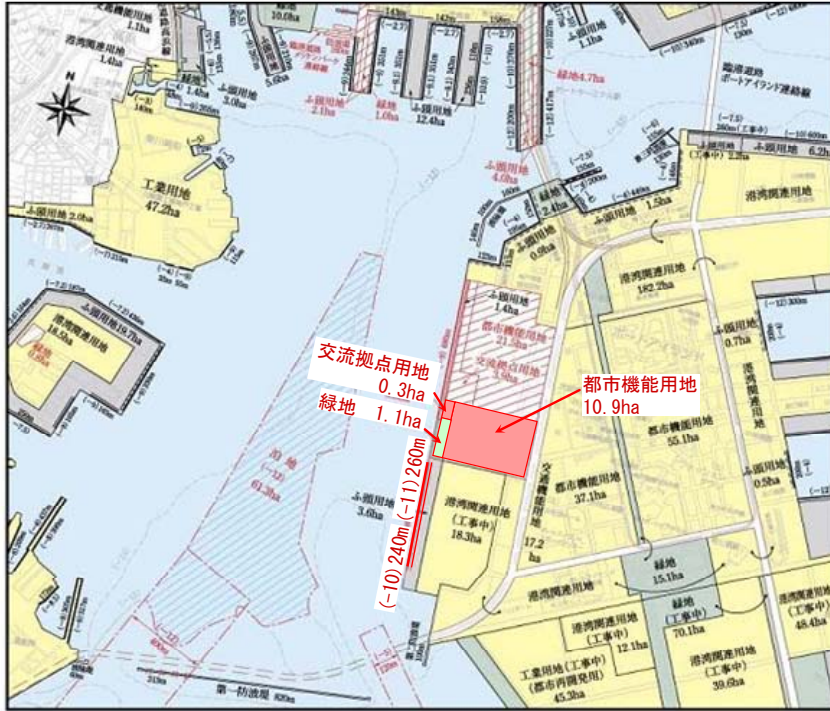
凡 例		
	航路・泊地	(既定計画)
	外郭施設	(既定計画)
	公共岸壁	(既定計画)
	耐震強化岸壁	(既定計画)
	公共物揚場	(既定計画)
	ドルフィン	(既定計画)
	ふ頭用地	(既定計画)
	緑地	(既定計画)
	交通機能用地 (臨港道路)	(既定計画)
	交通機能用地 (その他の道路)	(既定計画)
	その他の用地	(既定計画)
	撤去	(計画)

六甲アイランド地区

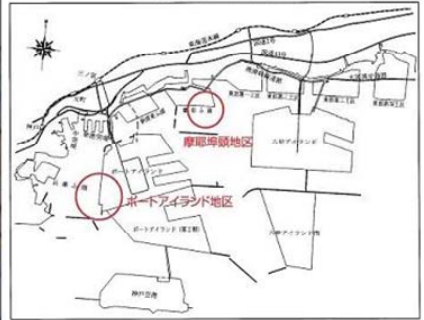


神戸港港湾計画図

ポートアイランド地区



位置図



凡 例	
	航路・泊地 (既定計画)
	外郭施設 (既設)
	公共岸壁 (既設)
	耐震強化岸壁 (今回計画)
	耐震強化岸壁 (既設)
	公共物揚場 (既設)
	ドルフィン (既設)
	ふ頭用地 (既設)
	ふ頭用地 (既定計画)
	緑地 (既設)
	緑地 (既定計画)
	交通機能用地 (既設)
	交通機能用地 (臨港道路) (既定計画)
	その他の用地 (既設)
	その他の用地 (今回計画)
	撤去 (計画)
	利用形態の見直しの検討が必要な区域

摩耶埠頭地区

