

## 長岡市浦瀬地区 防災集団移転促進事業計画の概要

長岡市において住民との合意形成を図り、防災集団移転促進事業の事業計画を作成しました。概要は以下の通りです。

- ( 1 ) 事業実施団体  
新潟県長岡市
- ( 2 ) 移転促進区域  
浦瀬地区
- ( 3 ) 事業実施期間  
平成 1 7 ~ 1 8 年度
- ( 4 ) 移転戸数  
浦瀬地区 1 4 戸 6 3 名 (うち 1 2 戸 5 8 名が住宅団地へ移転)
- ( 5 ) 移転先住宅団地  
浦瀬団地 1 2 戸
- ( 6 ) 実施事業
  - 住宅団地用地取得及び造成 ( 1 号経費 )  
住宅団地面積 6,600㎡ (うち用地取得面積 6,300㎡)  
住宅団地戸数 1 2 戸
  - 住宅建設等の利子補給 ( 2 号経費 )  
住宅団地内の 1 2 戸を対象
  - 公共施設整備 ( 3 号経費 )  
道路、水道、下水道
  - 移転者助成 ( 6 号経費 )  
移転戸数 1 4 戸を対象

### ( 7 ) 事業費

( 単位 : 百万円 )

事業の種類	事業費	国庫補助
住宅団地用地取得及び造成	107	80
住宅建設等の利子補給	53	40
公共施設整備	63	43
移転者助成	11	8
合 計	235	172

補助率 : 3 / 4

注 ) 四捨五入の関係で合計が一致しない場合がある。

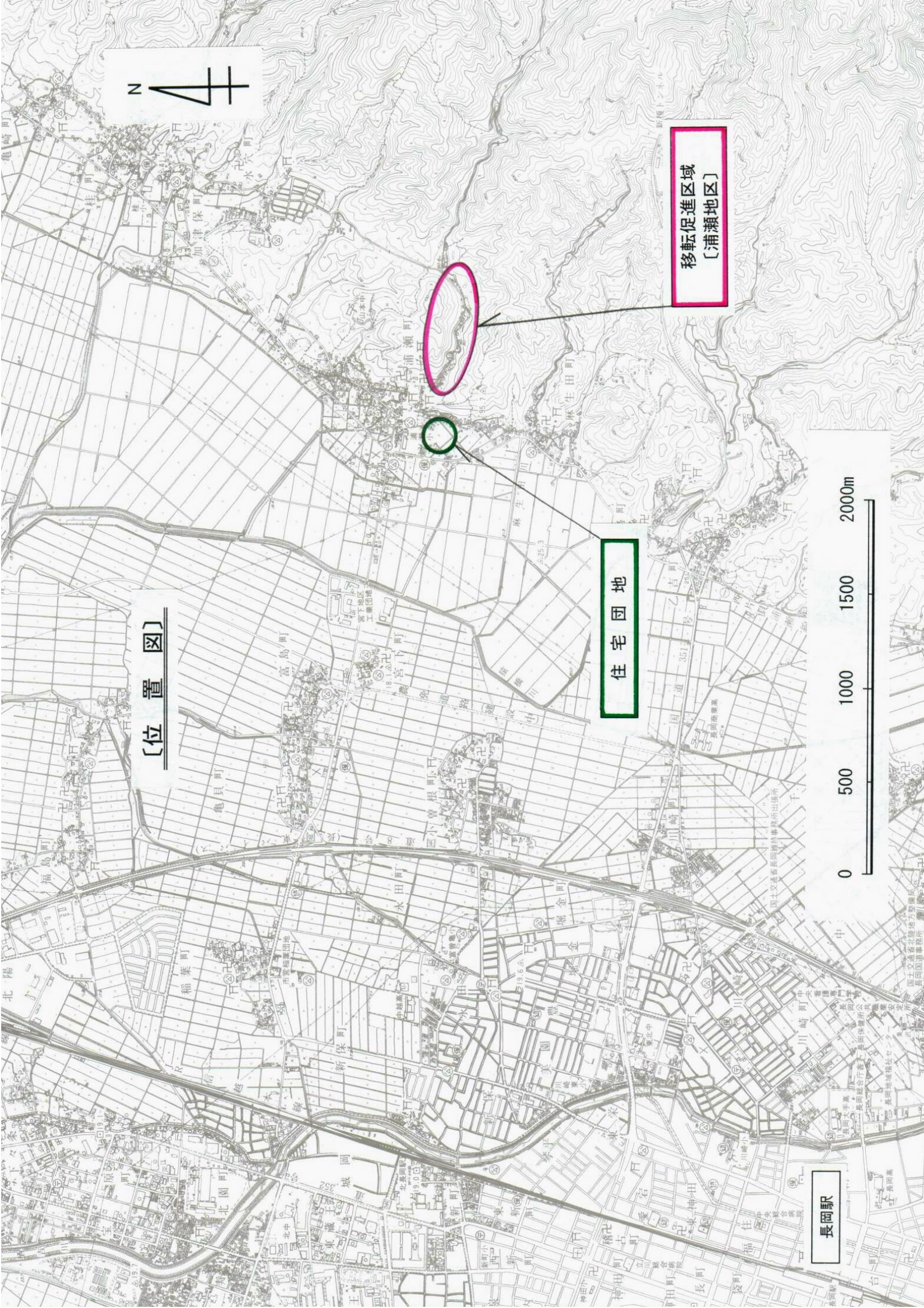
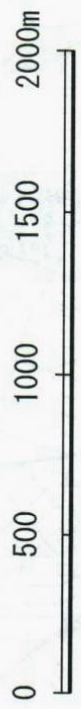
N 4

[位置図]

住宅団地

移転促進区域  
〔浦瀬地区〕

長岡駅



浦瀬小学校

23.2

〔土地利用図〕



市道山本127号線


23.4

県道西

市道山本146号線

【住宅団地】

○ 入居戸数	12戸
○ 住宅団地面積	約 6,600 m <sup>2</sup>
○ 1戸当たり敷地面積	約 330 m <sup>2</sup>
○ 関連公共施設等用地面積	約 2,240 m <sup>2</sup>
・ 道路	約 400 m <sup>2</sup>
・ 広場 (公園)	



浦瀬

21.1

20.6