

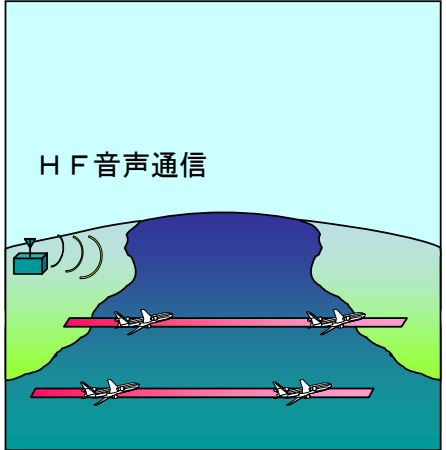
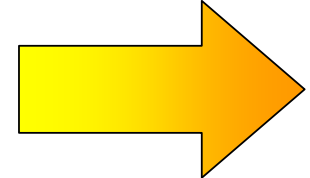


MTSATの運用開始と太平洋上の管制間隔の短縮

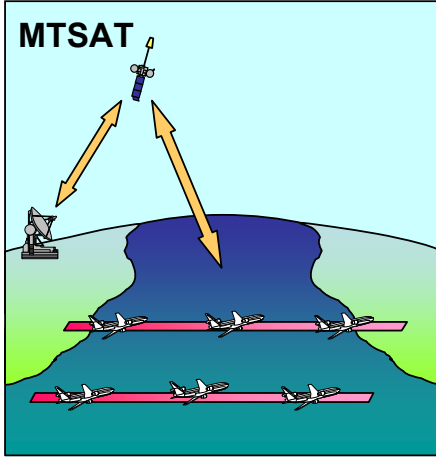
洋上管制間隔	導入前	導入後(1機体制)	導入後(2機体制以降順次)
 縦間隔	120海里	50海里	30海里
 横間隔	50海里	50海里	30海里



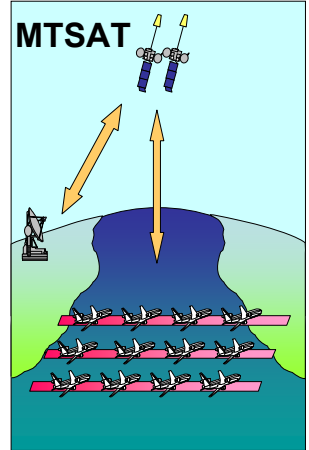
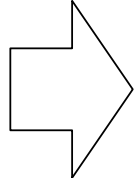
【導入前】



短縮するにあたっては、適用開始当初であることから慎重な適用を実施中
↓
MTSATによる通信サービス停止の事態を受けて、この運用を当面継続している。

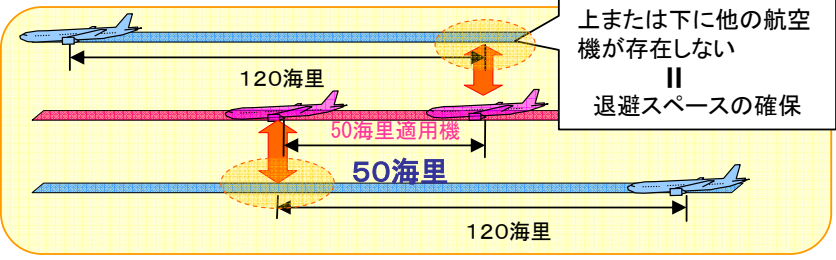


【衛星導入後(1機体制)】



【衛星導入後(2機体制)】

衛星データリンクに何らかの障害が発生した場合に他の管制間隔へ円滑に移行できるよう、垂直又は水平方向の退避スペースの有無等を考慮しながら慎重に適用
〈垂直断面で見たイメージ〉



〈水平面で見たイメージ〉

