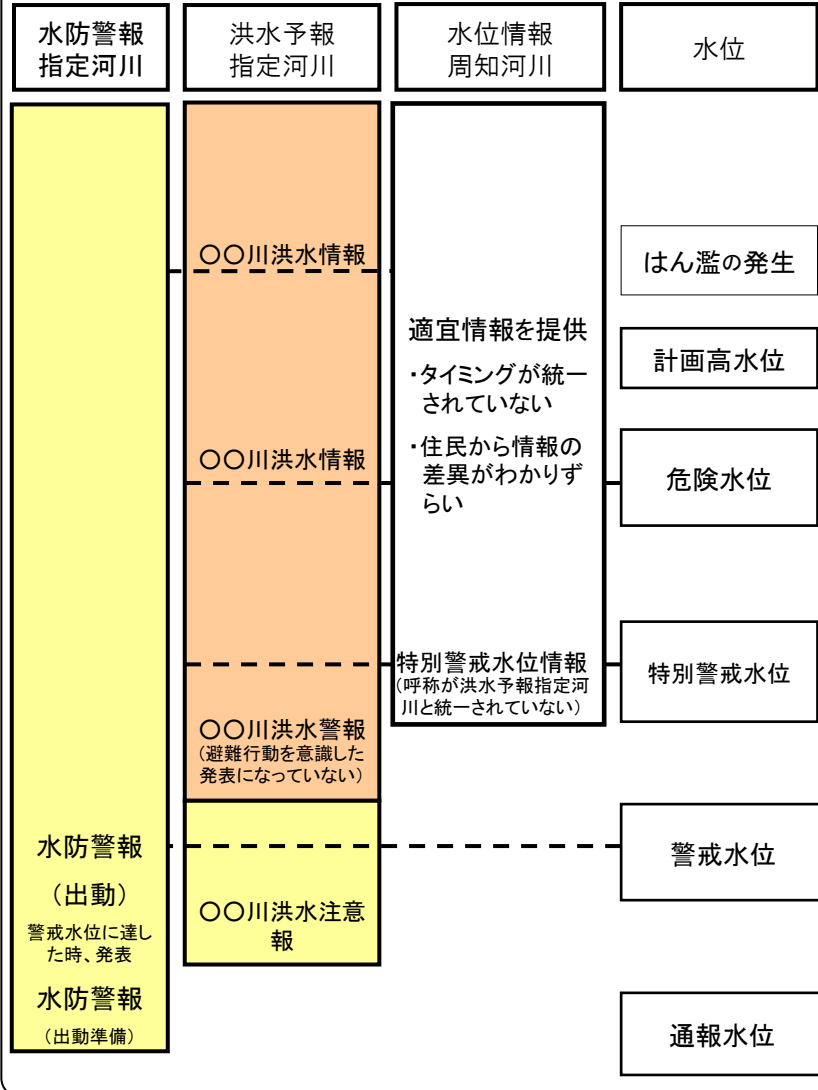


洪水等に関する防災情報体系の見直しの概要

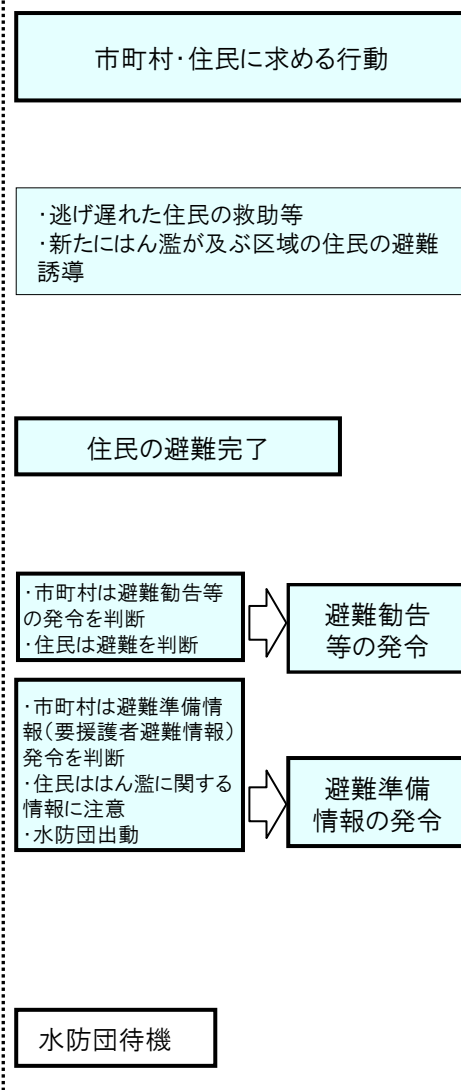
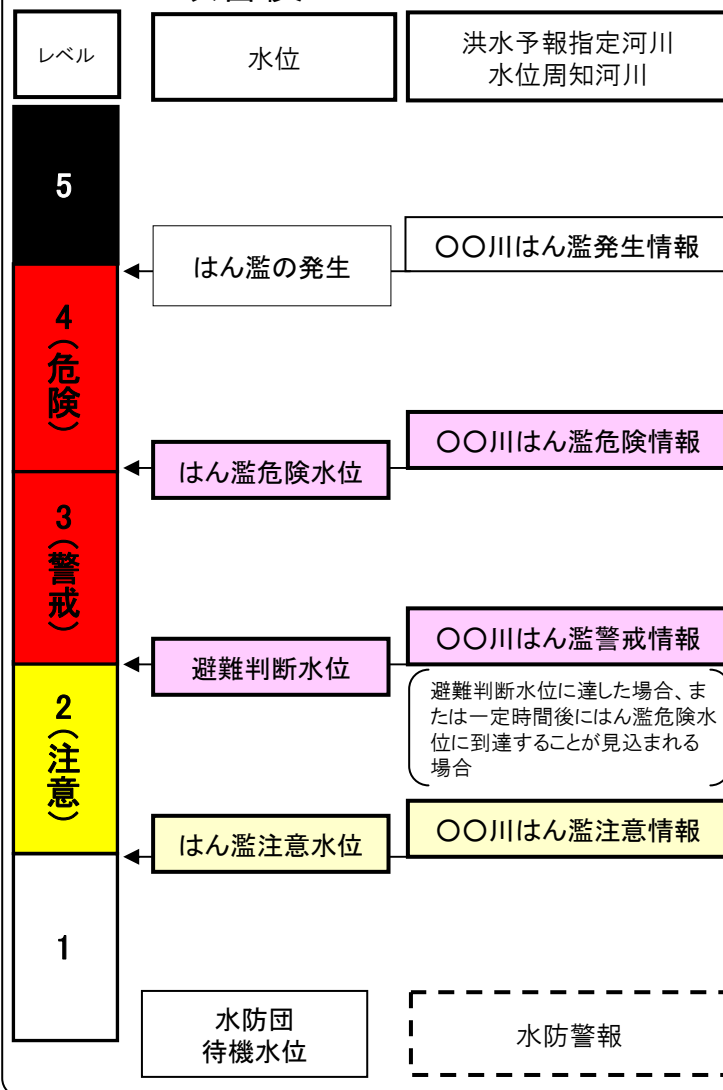
- ①大河川、中小河川を問わず発表する防災情報とそれに対応する水位を統一
- ②発表情報と避難行動等との関連を明確化
- ③水位名称を受け手のとるべき行動や危険度レベルがわかるものに改善

詳しくは、平成18年6月22日発表報道発表資料『「洪水等に関する防災情報体系のあり方について」の提言について』を参照願います。
http://www.jma.go.jp/jma/press/0606/22a/kouzui_yougo_houkoku.html または
http://www.mlit.go.jp/kisha/kisha06/05/050622_2_.html

改善前



改善後(平成19年度出水期から実施)



※橋脚や量水標に危険レベルがわかるよう全国統一したカラー表示