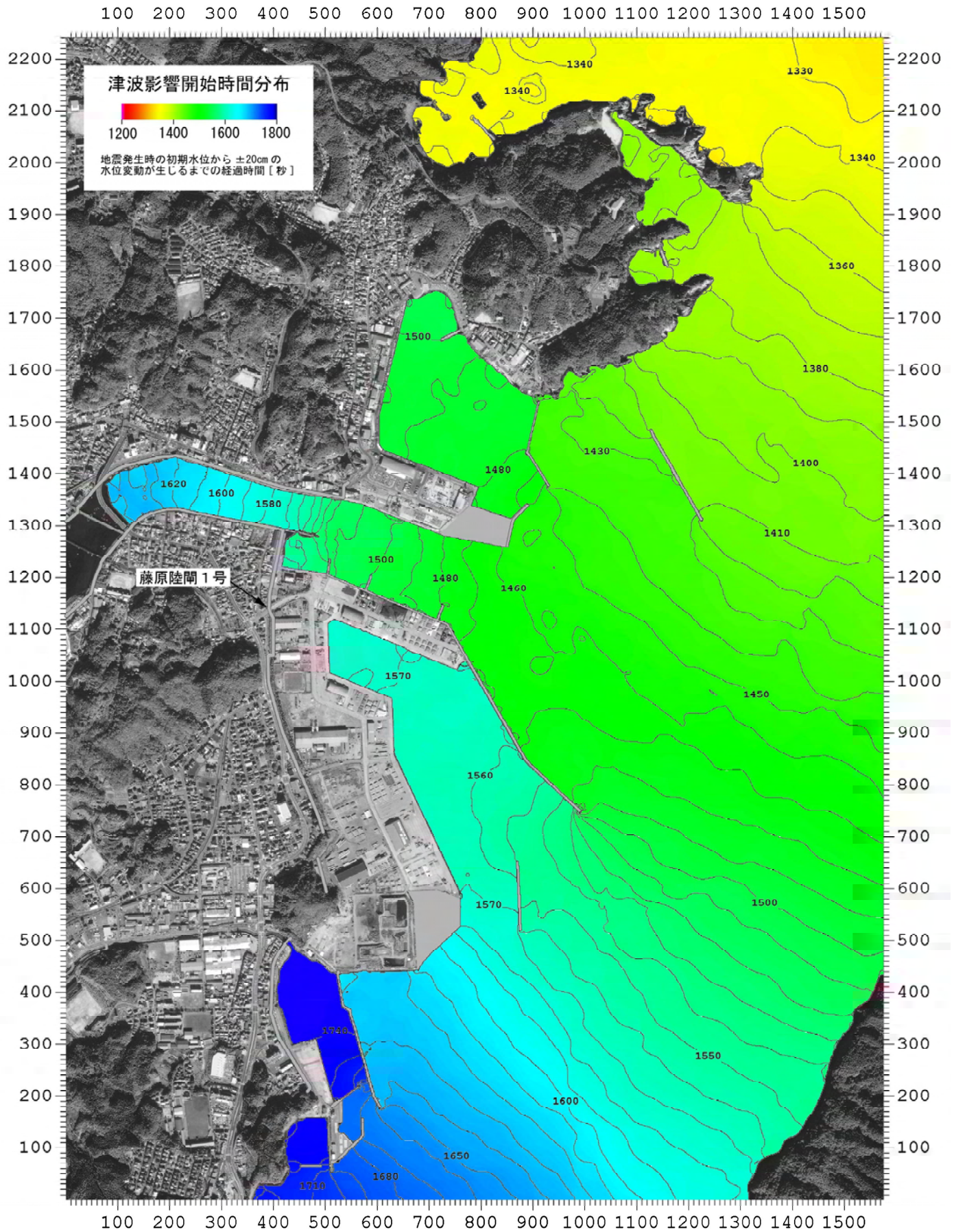


#### 6.4 津波影響開始時間分布圖

# ケースA 藤原陸閘1号開放

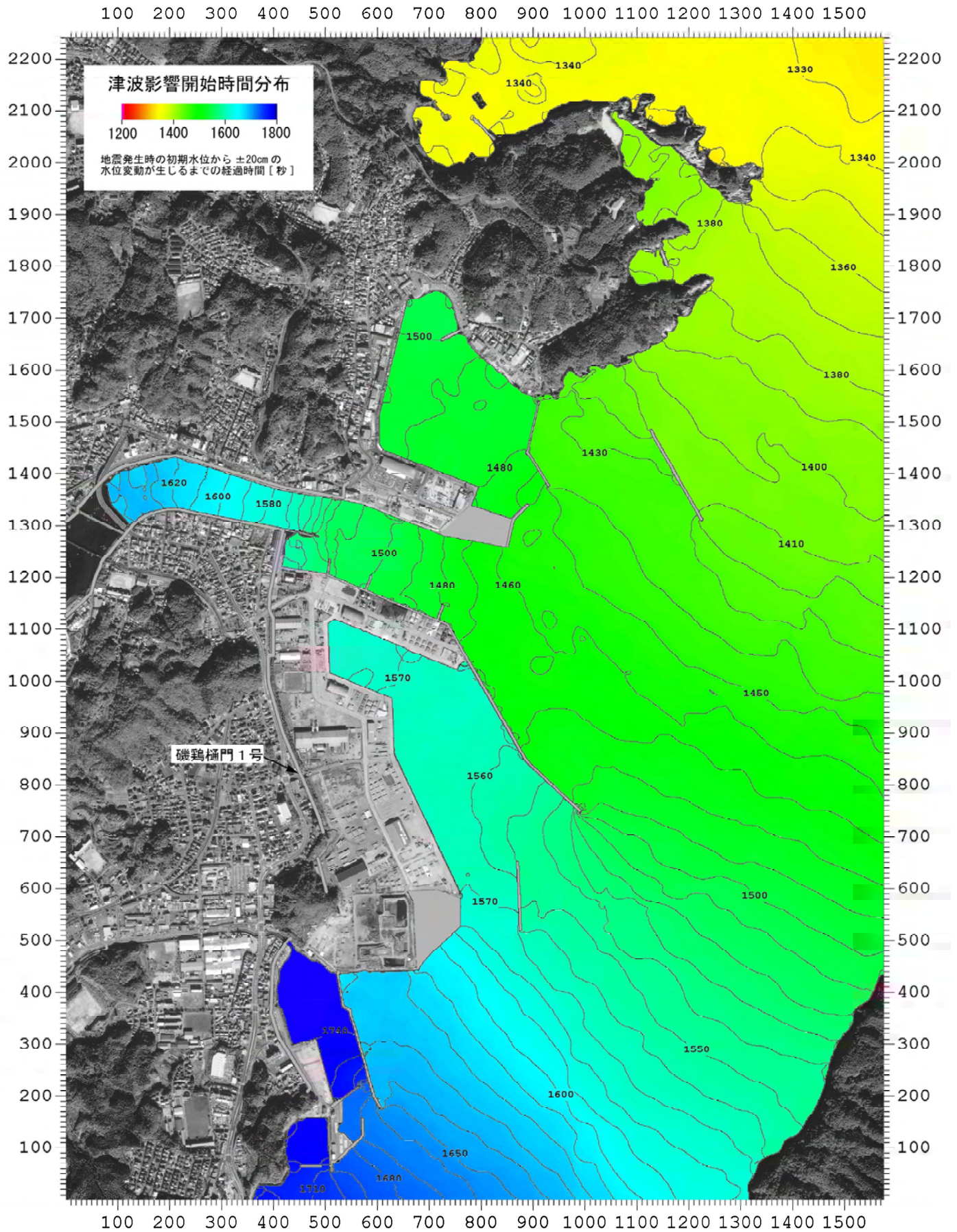


画像周囲の目盛りは2m単位

背景はイコノス画像を使用



# ケースB 磯鷄樋門1号開放

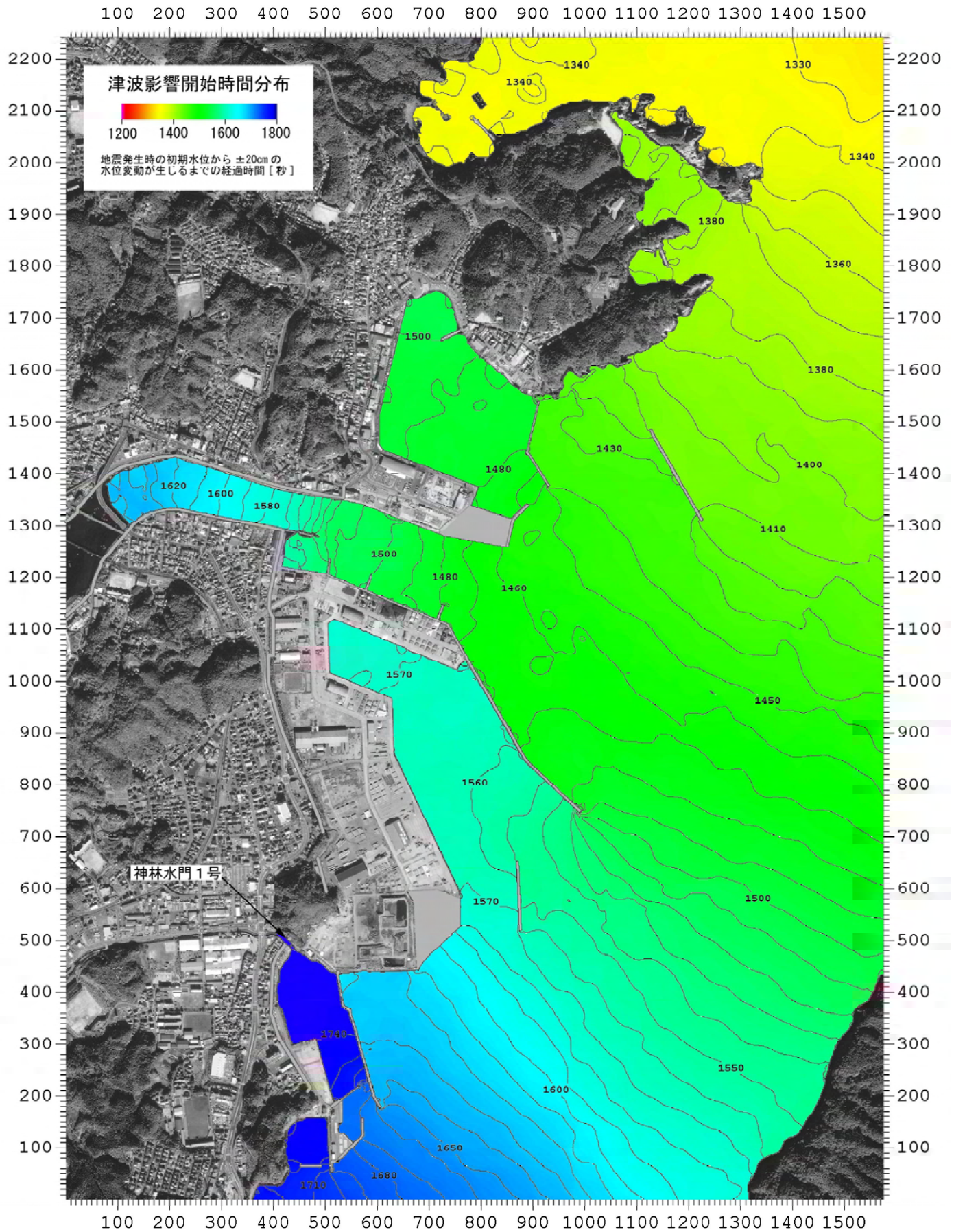


画像周囲の目盛りは2m単位

背景はイコノス画像を使用



# ケースC 神林水門1号開放



画像周囲の目盛りは2m単位

背景はイコノス画像を使用