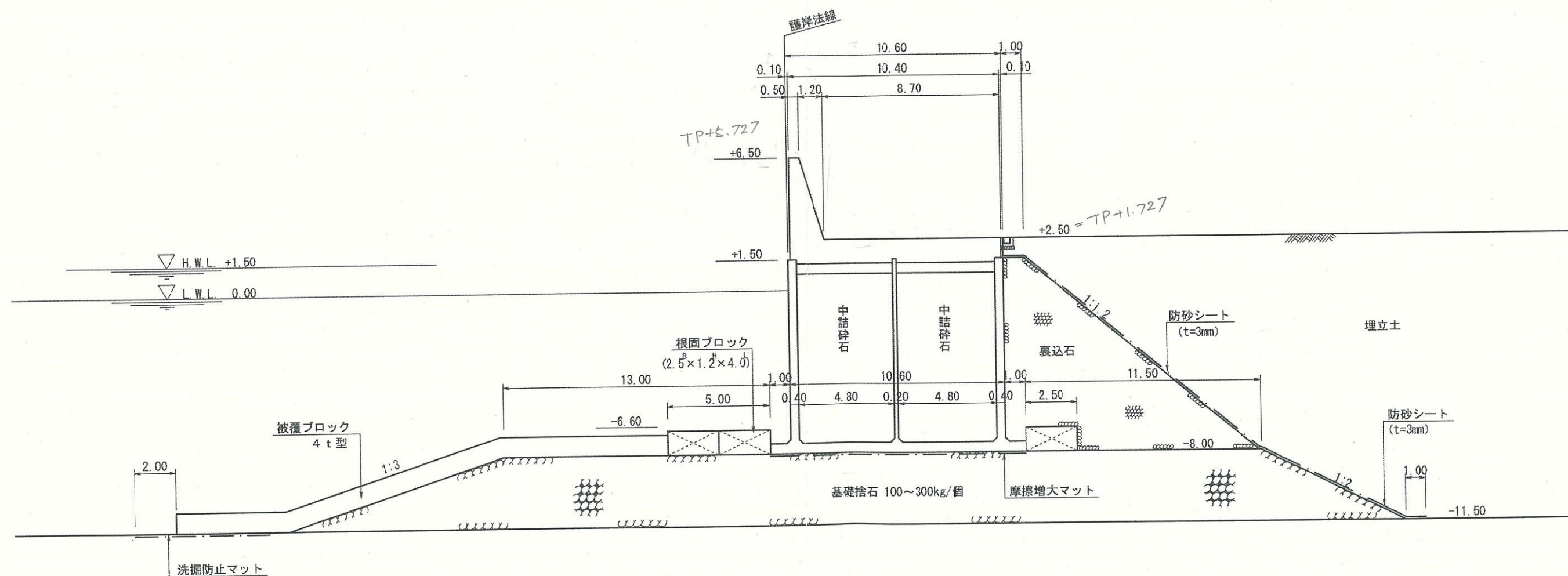


出崎地区護岸 (防波) 標準断面図

S= 1/200

(新)

完成時 (基礎天端高-8m)

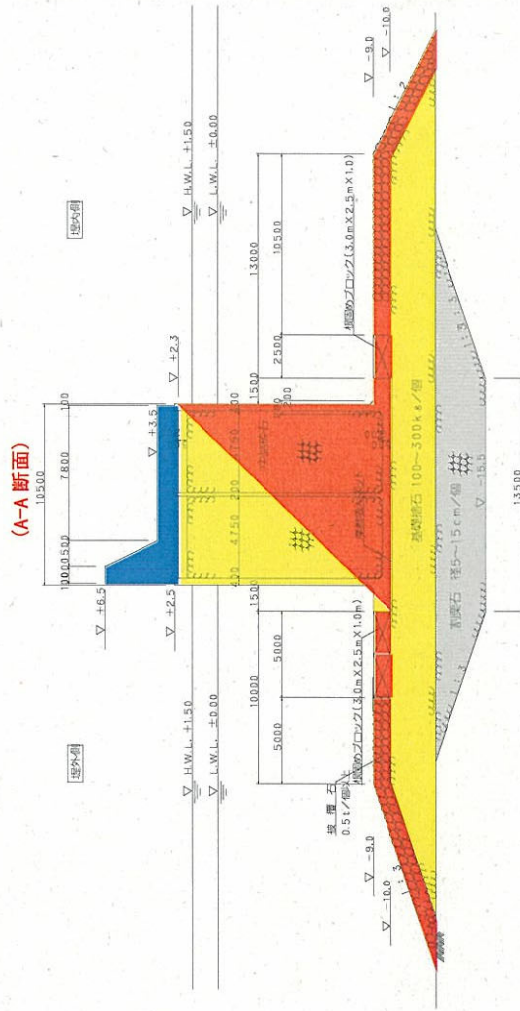


港湾改修（重要） 宮古港出崎地区防波堤

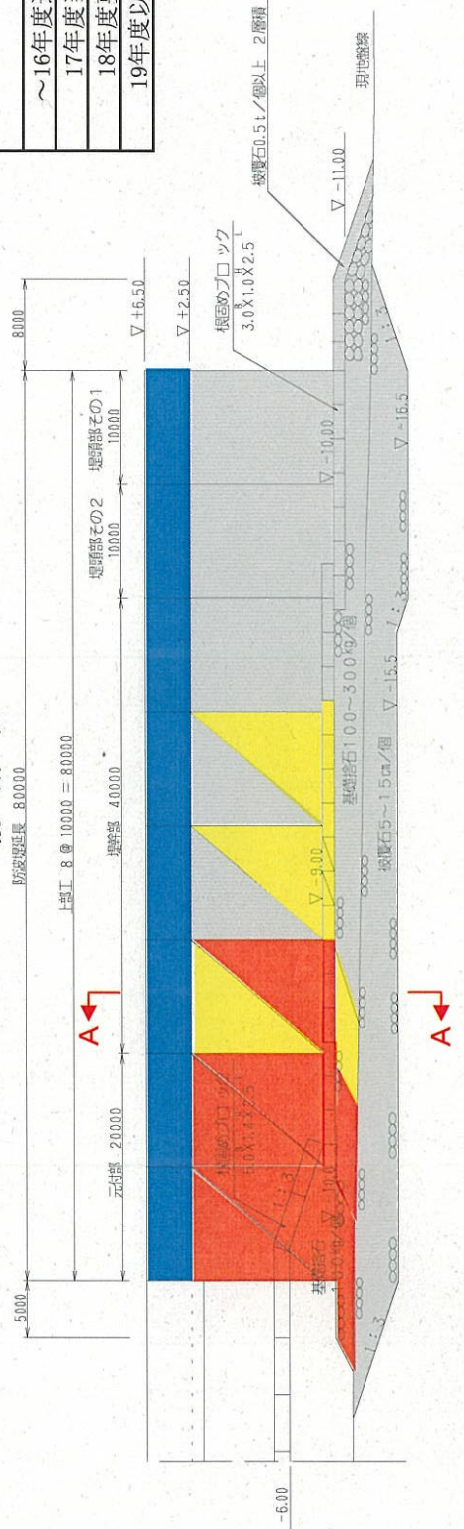
出崎地区防波堤施工計画図



標準横断面図



縦断面図

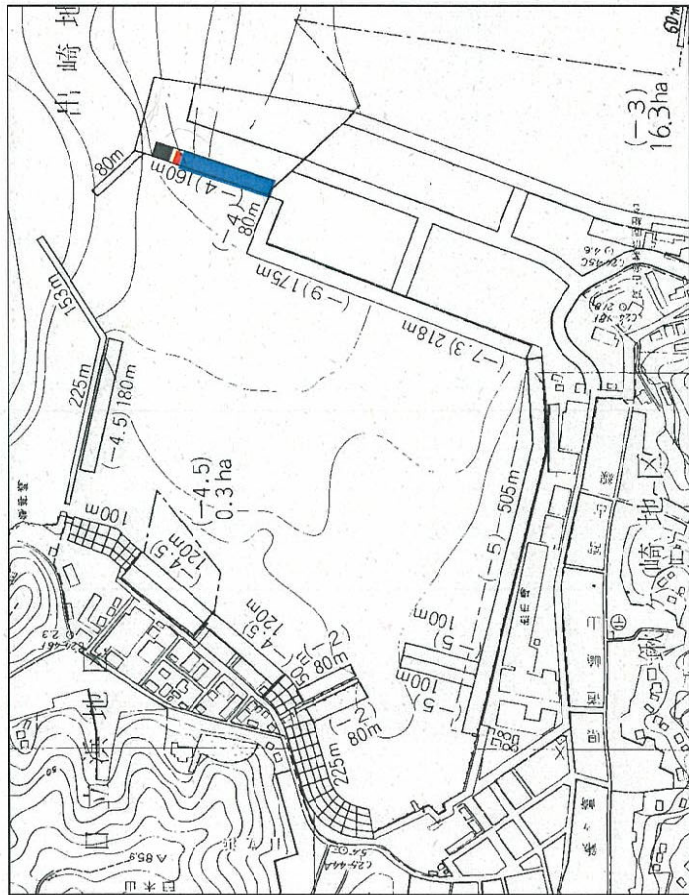


凡 例
～16年度迄実績
17年度当初
18年度要求
19年度以降残

港湾改修（重要） 宮古港出崎地区物揚場（-4m）

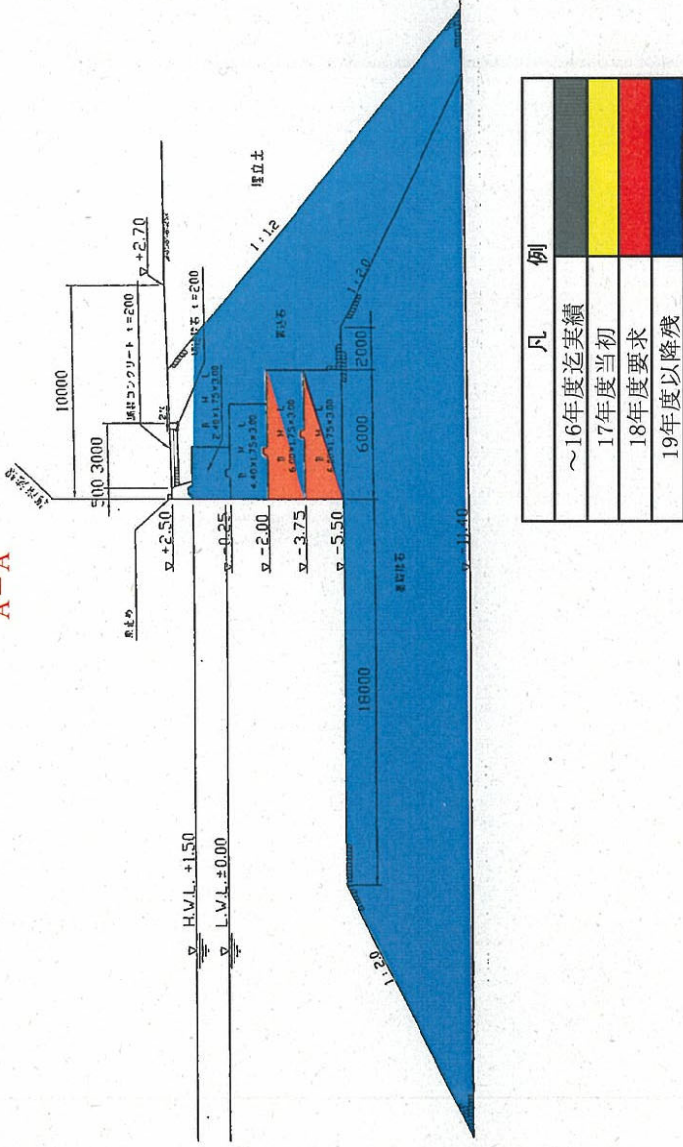
出崎地区物揚場（-4m）施工計画図

平面図



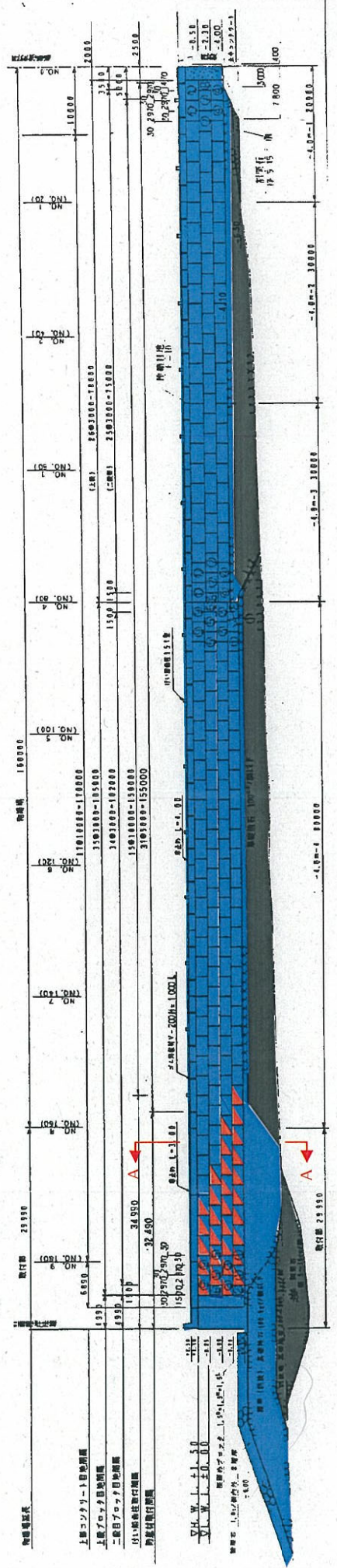
標準横断面図

A-A



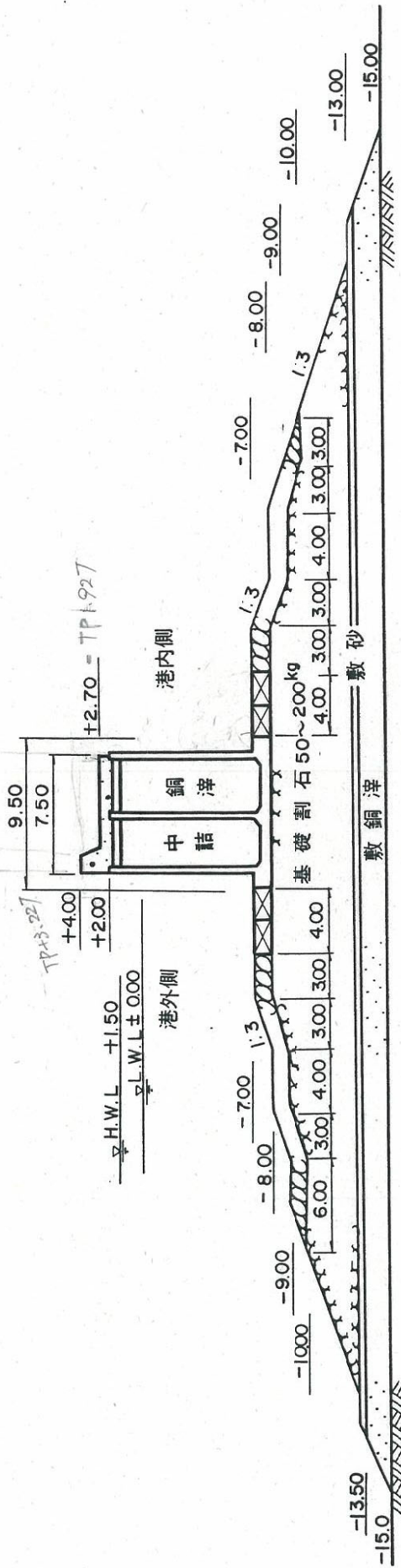
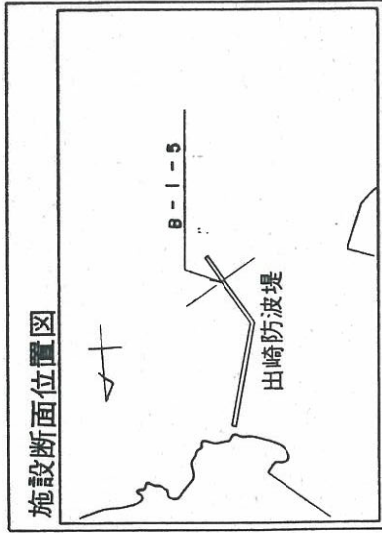
凡例
~16年度迄実績
17年度当初
18年度要求
19年度以降残

縦断面図



宮古港出崎防波堤断面図 (施設番号 B - 1 - 5)

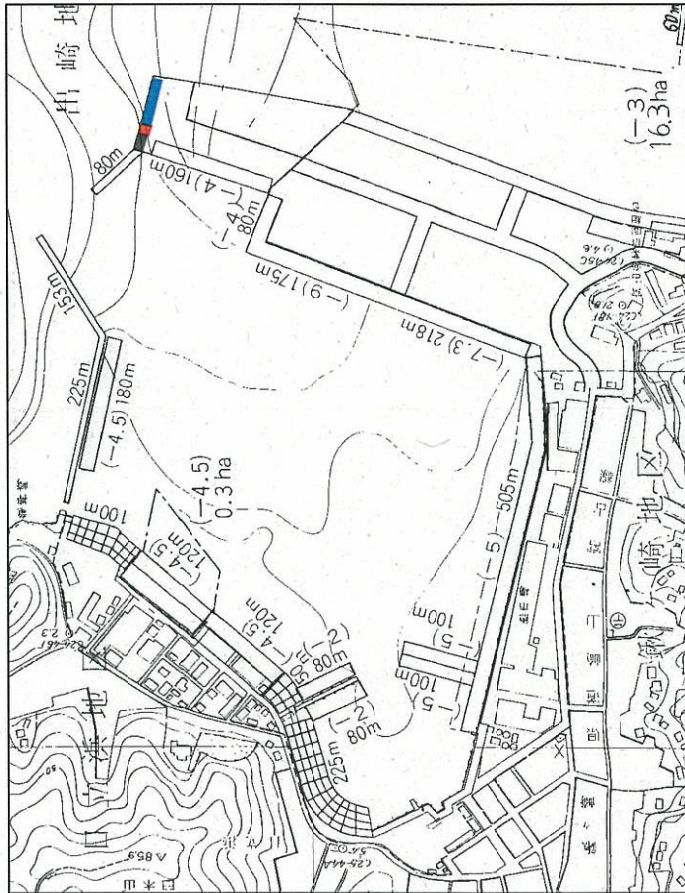
1:400



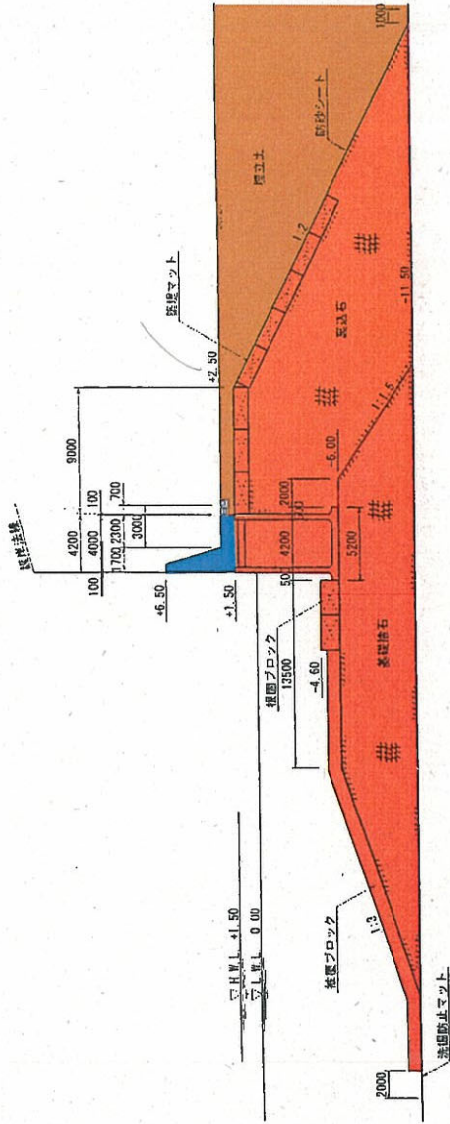
港湾改修（重要） 宮古港出崎地区護岸(防波)

出崎地区護岸(防波)施工計画図

平面図

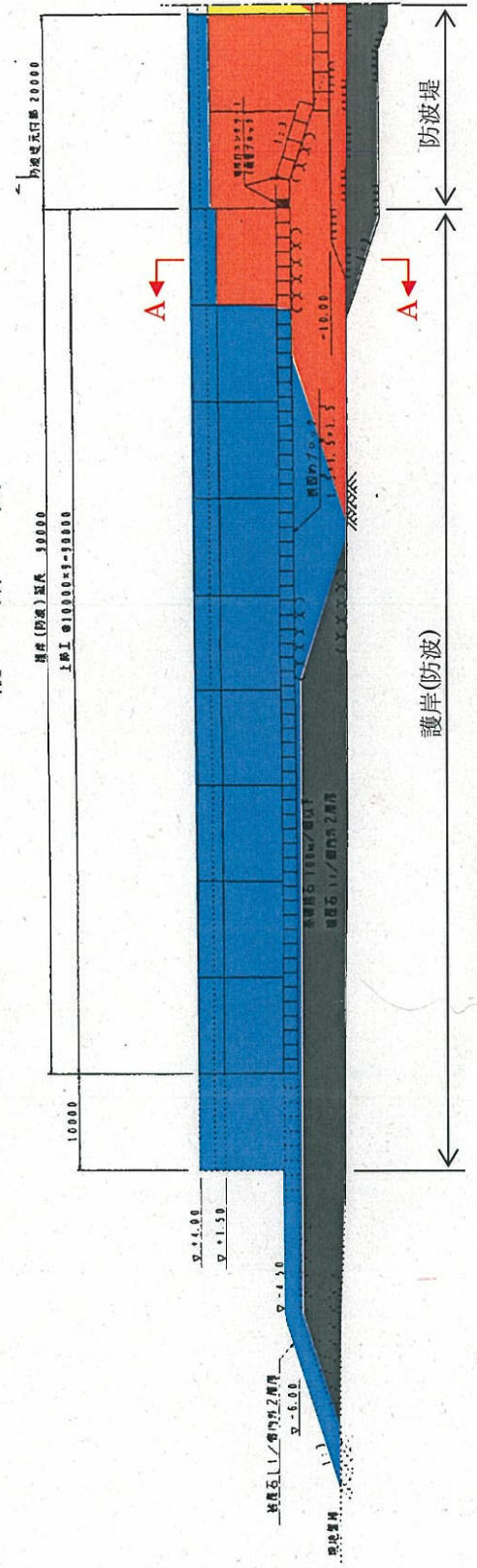


標準横断面図 (1/2)



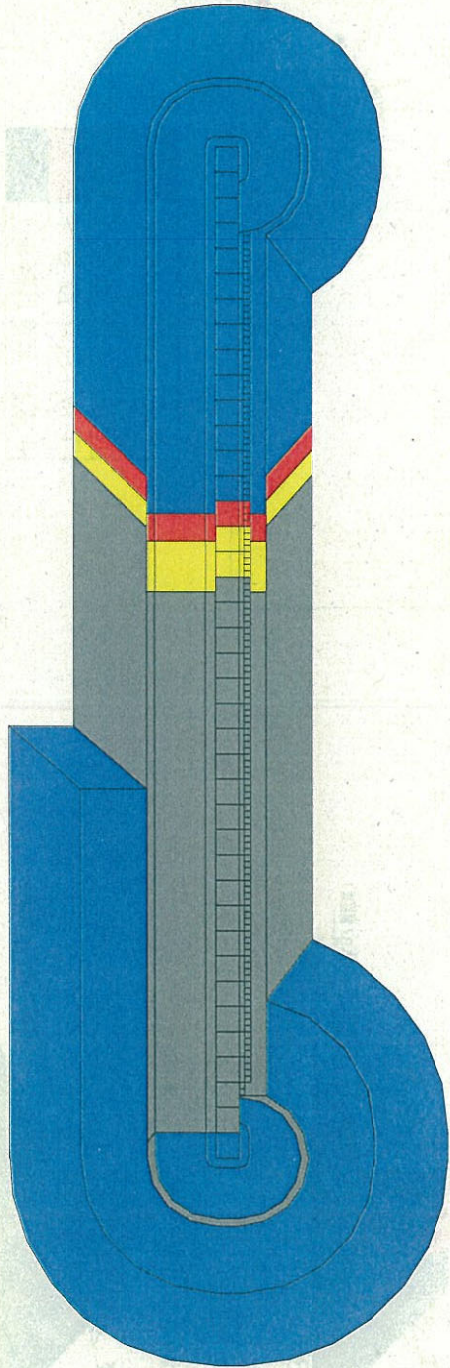
凡例
~16年度迄実績
17年度当初
18年度要求
19年度以降残

縦断面図



宮古港竜神崎地区防波堤

平面図



縦断面図

