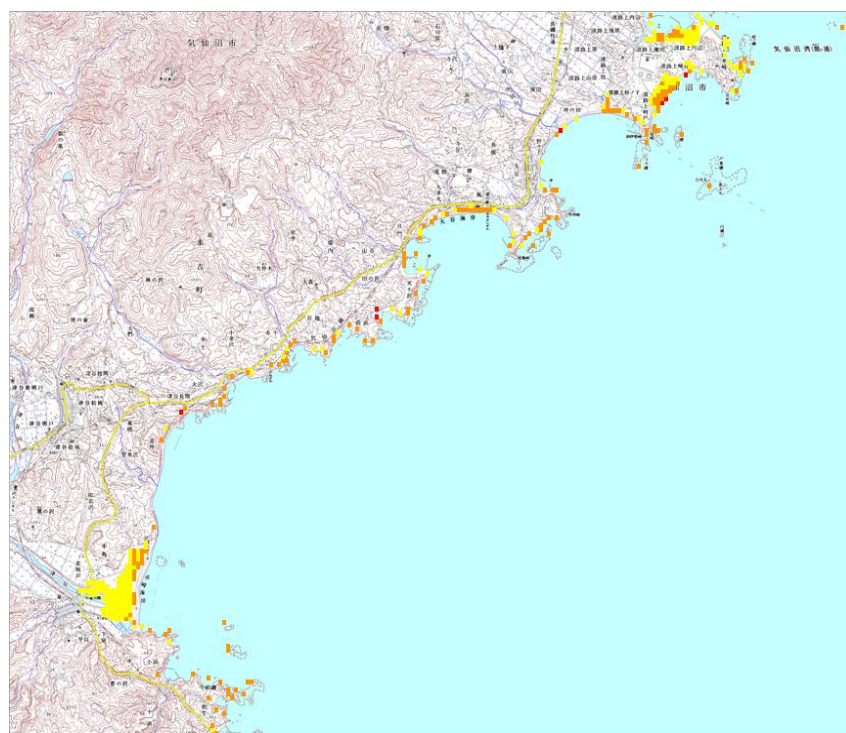


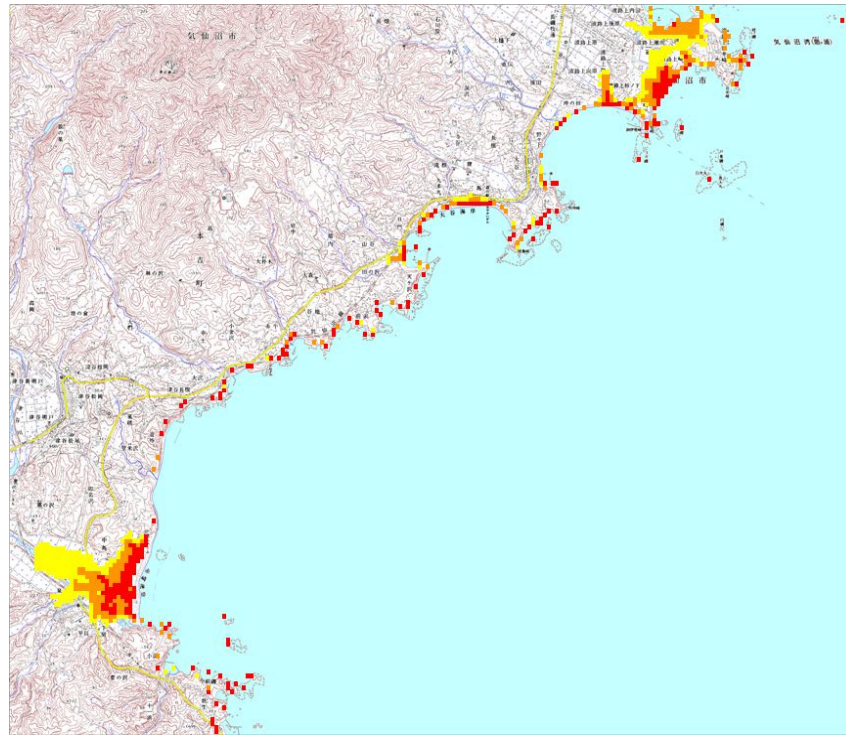
領域名	断層モデル名	UTM(E)	UTM(N)	マグニチュード	深さ (Km)	東経	北緯
気仙沼	model00229	178	268	7.7	20	147 44 50	37 11 34



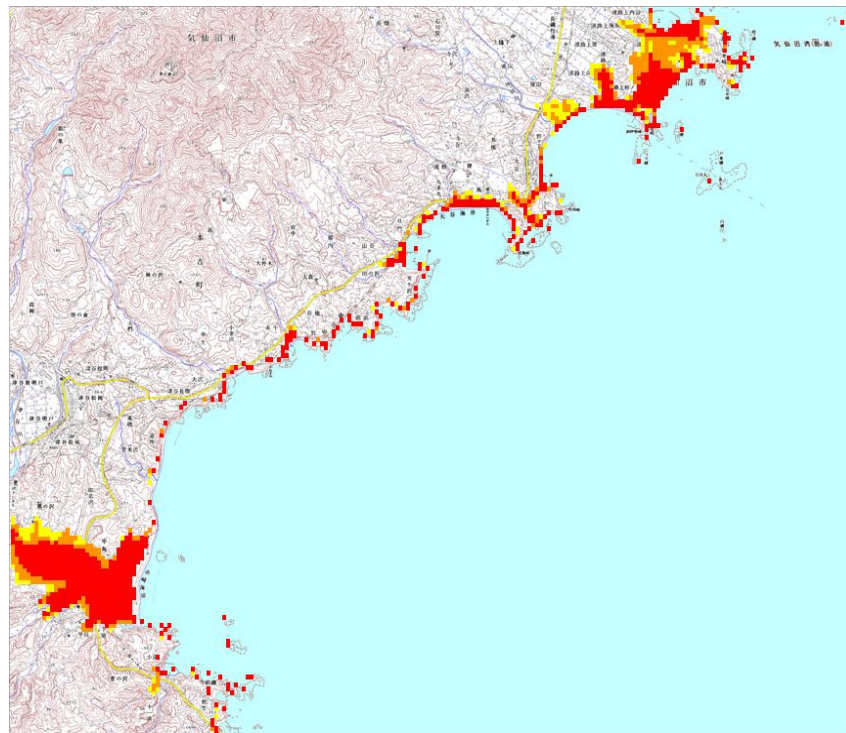
気仙沼	model00230	178	268	8.7	20	147 44 50	37 11 34
-----	------------	-----	-----	-----	----	-----------	----------



領域名	断層モデル名	UTM(E)	UTM(N)	マグニチュード	深さ (Km)	東経	北緯
気仙沼	model00231	178	268	8.3	20	147 44 50	37 11 34



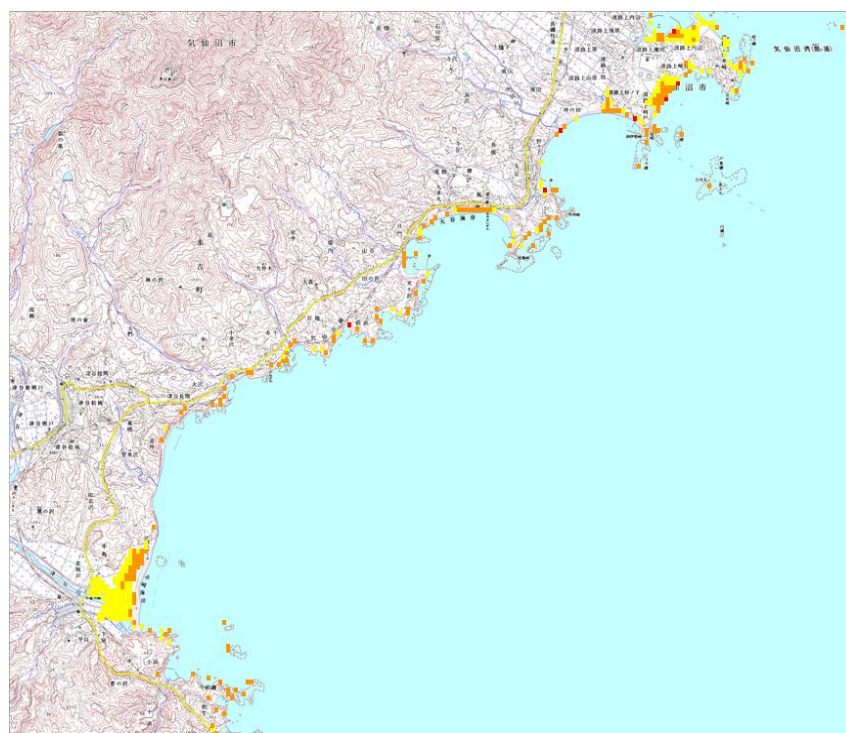
気仙沼	model00232	178	268	8.6	20	147 44 50	37 11 34
-----	------------	-----	-----	-----	----	-----------	----------



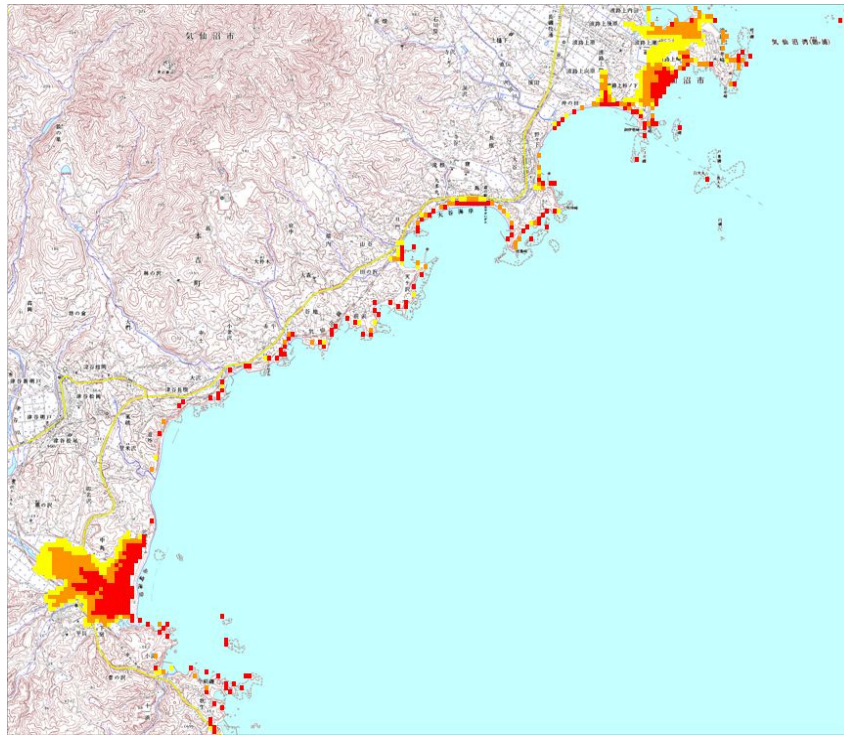
領域名	断層モデル名	UTM(E)	UTM(N)	マグニチュード	深さ (Km)	東経	北緯
気仙沼	model00233	178	268	7.7	20	147 44 50	37 11 34



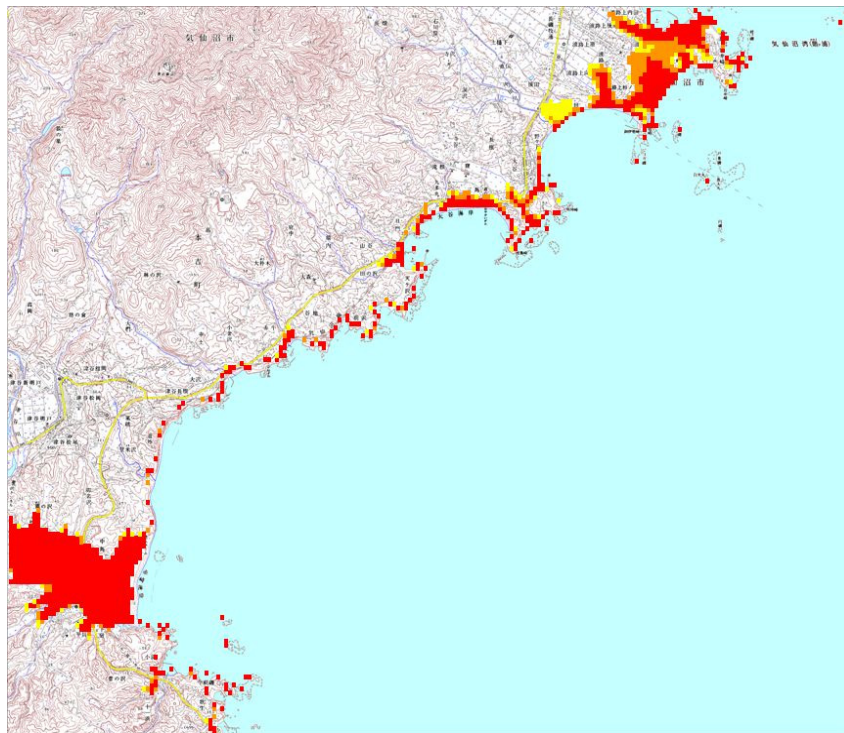
気仙沼	model00234	178	268	8.7	20	147 44 50	37 11 34
-----	------------	-----	-----	-----	----	-----------	----------



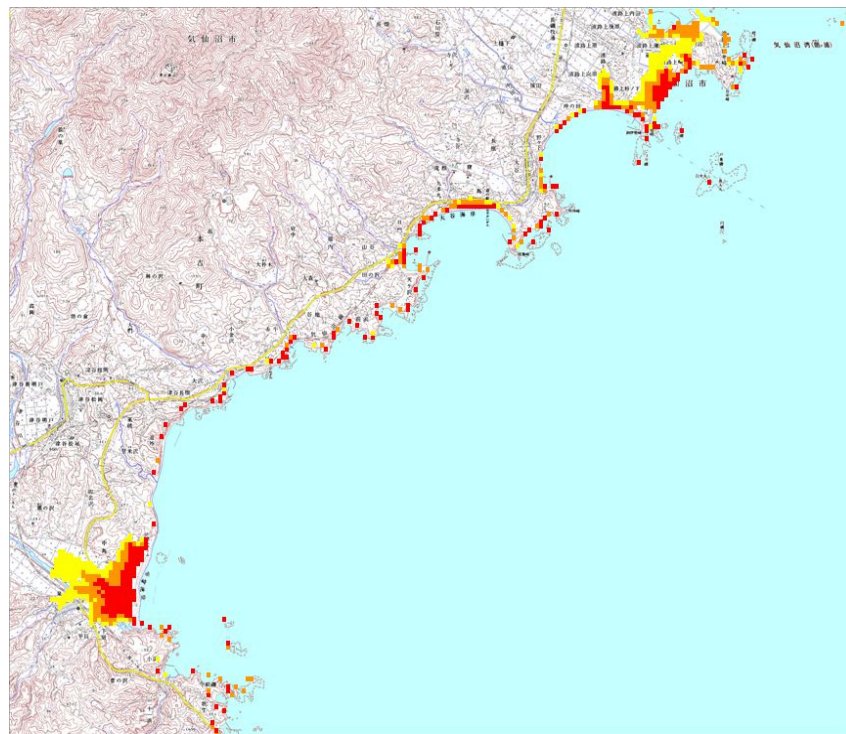
領域名	断層モデル名	UTM(E)	UTM(N)	マグニチュード	深さ (Km)	東経	北緯
気仙沼	model00235	178	268	8.3	20	147 44 50	37 11 34



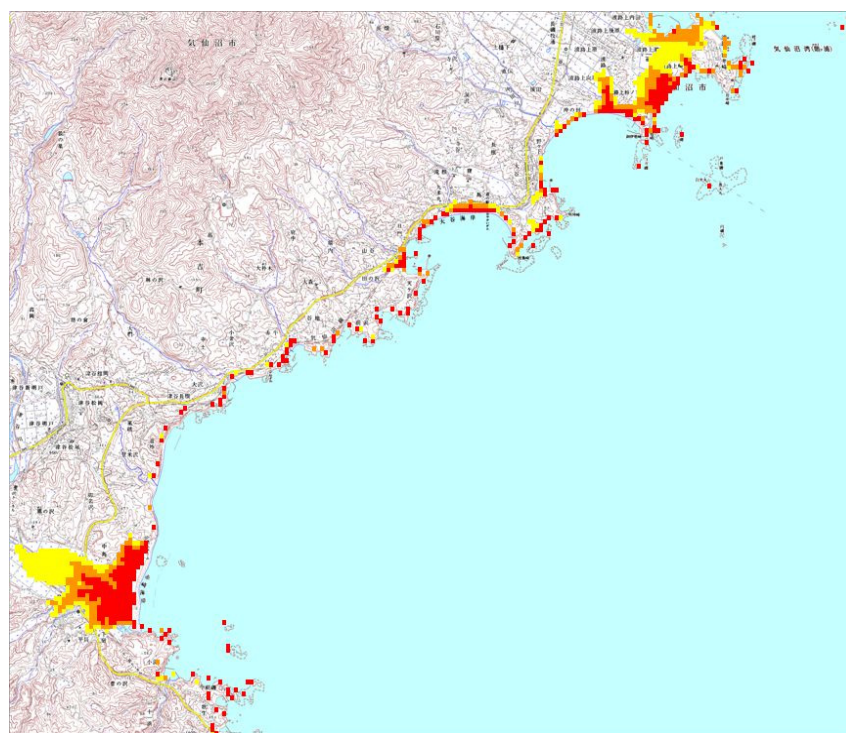
気仙沼	model00236	178	268	8.6	20	147 44 50	37 11 34
-----	------------	-----	-----	-----	----	-----------	----------



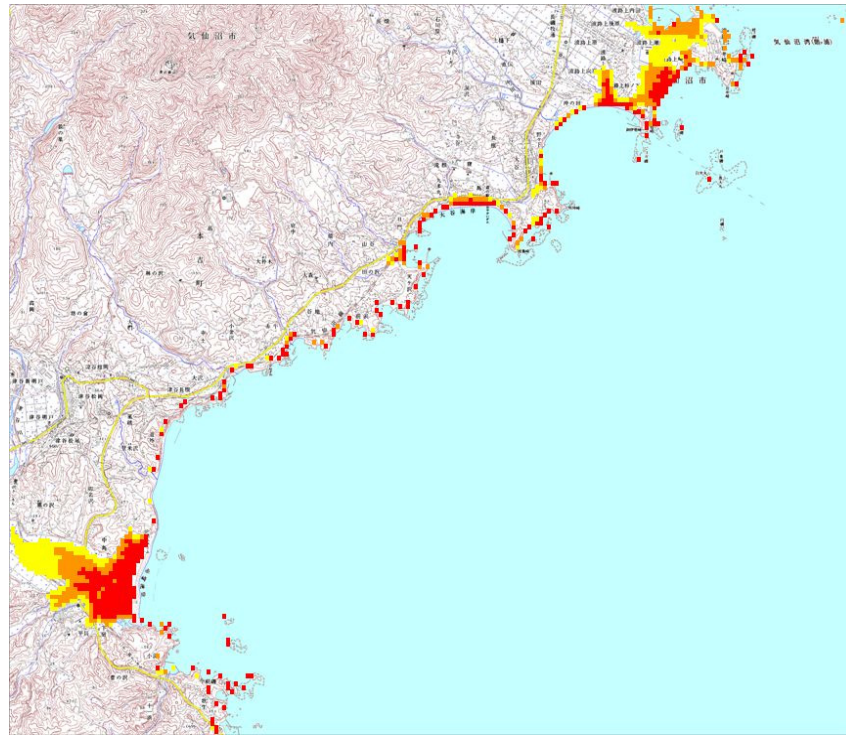
領域名	断層モデル名	UTM(E)	UTM(N)	マグニチュード	深さ (Km)	東経	北緯
気仙沼	model00301	225	355	8	1	148 33 14	38 12 28



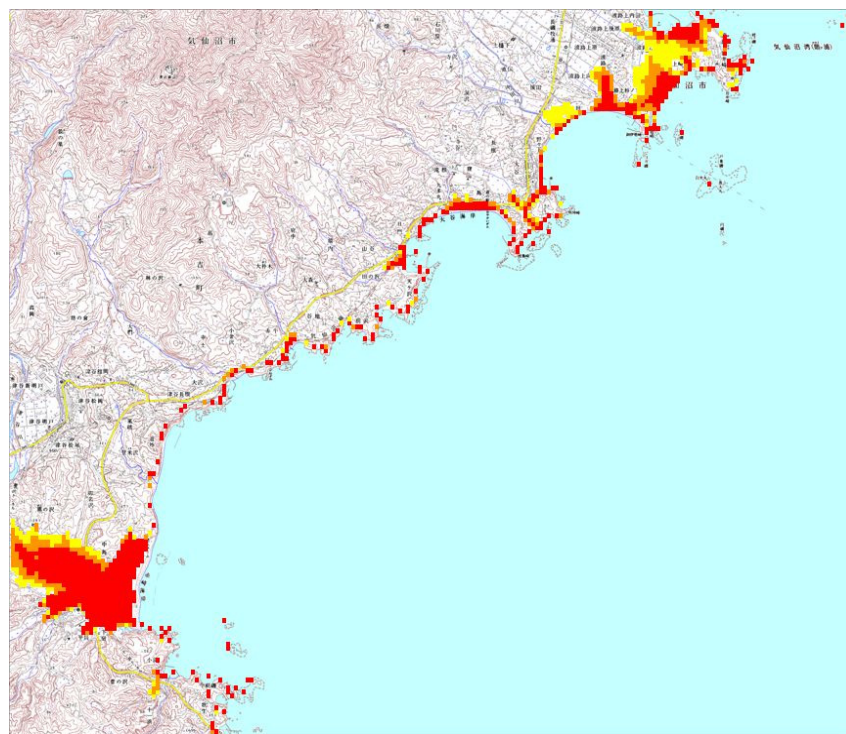
気仙沼	model00302	225	355	8	10	148 33 14	38 12 28
-----	------------	-----	-----	---	----	-----------	----------



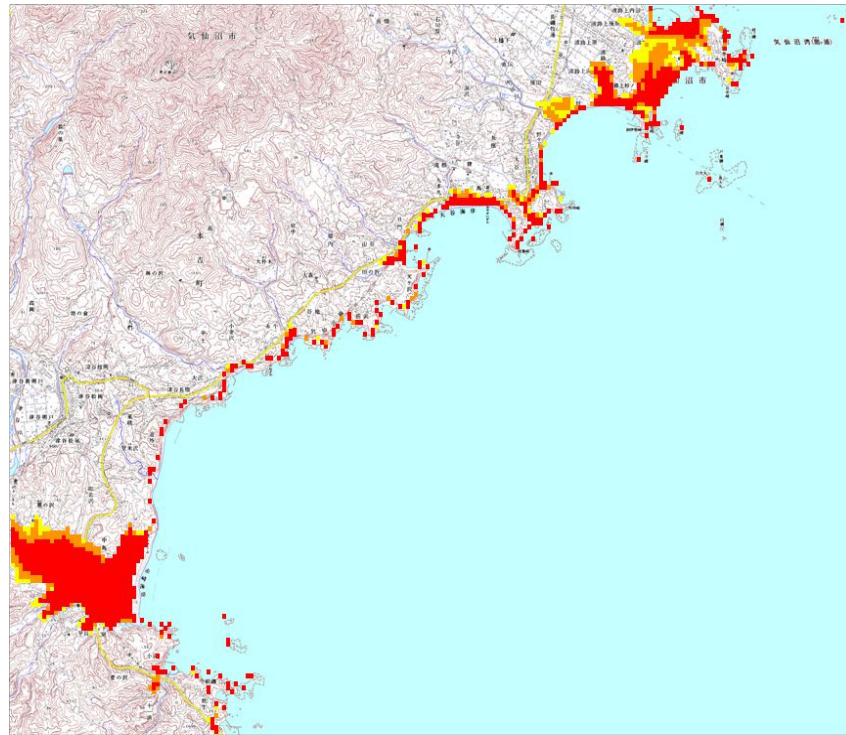
領域名	断層モデル名	UTM(E)	UTM(N)	マグニチュード	深さ (Km)	東経	北緯
気仙沼	model00303	225	355	8	20	148 33 14	38 12 28



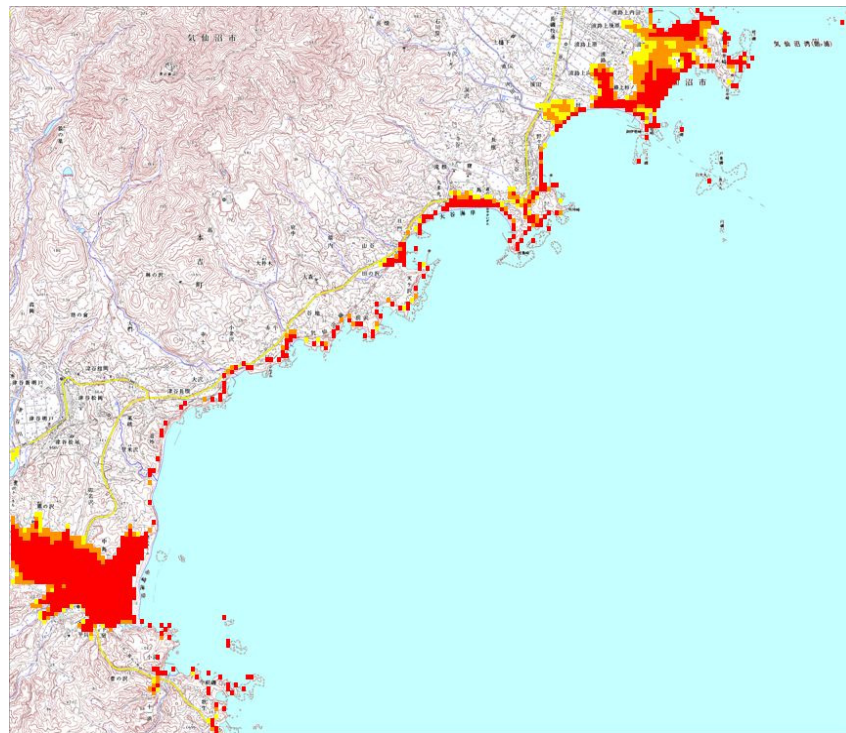
気仙沼	model00304	225	355	8.3	1	148 33 14	38 12 28
-----	------------	-----	-----	-----	---	-----------	----------



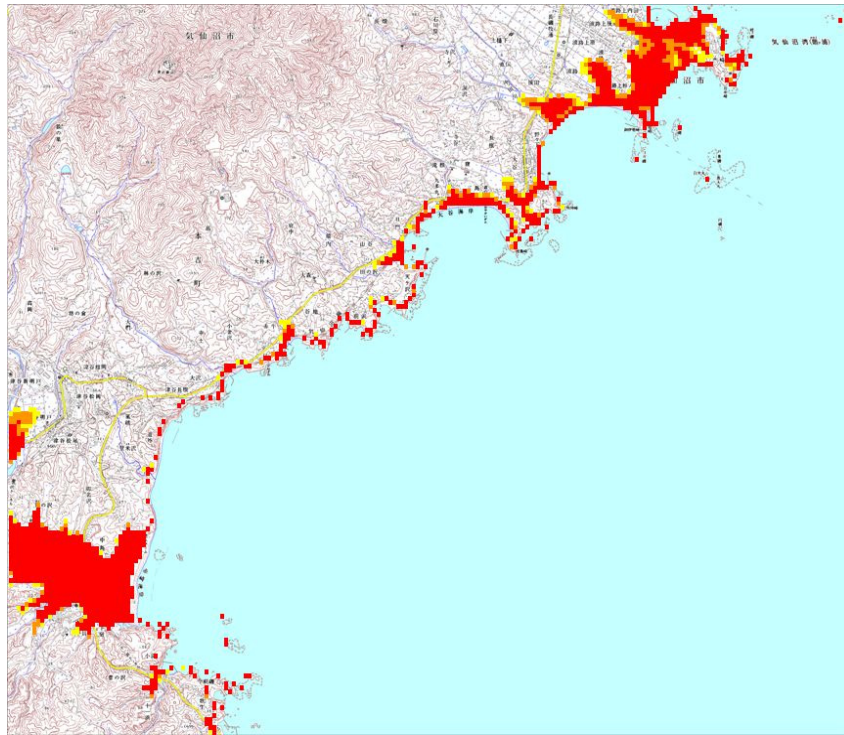
領域名	断層モデル名	UTM(E)	UTM(N)	マグニチュード	深さ (Km)	東経	北緯
気仙沼	model00305	225	355	8.3	10	148 33 14	38 12 28



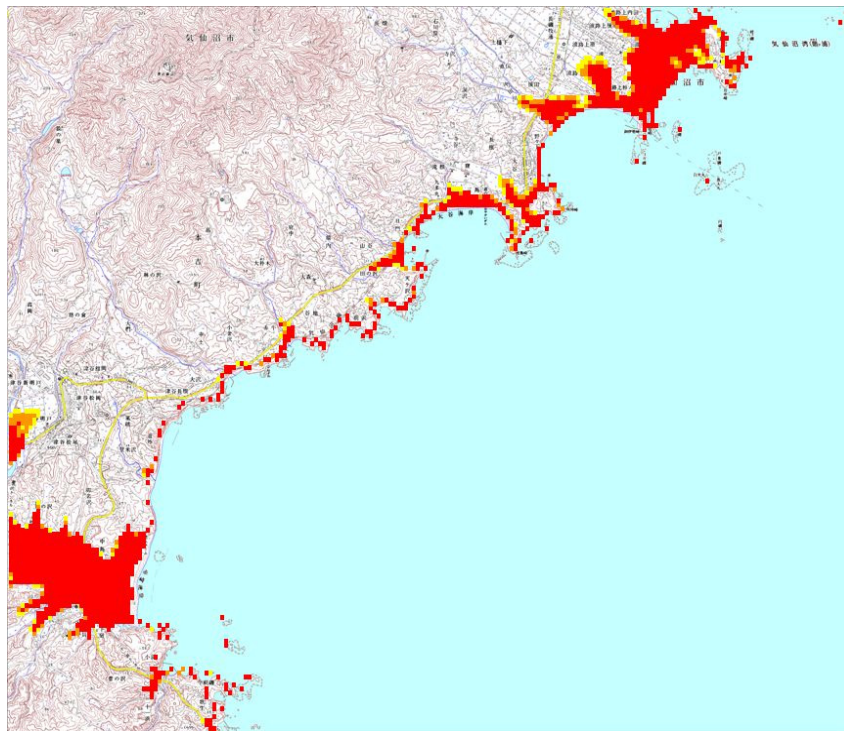
気仙沼	model00306	225	355	8.3	20	148 33 14	38 12 28
-----	------------	-----	-----	-----	----	-----------	----------



領域名	断層モデル名	UTM(E)	UTM(N)	マグニチュード	深さ (Km)	東経	北緯
気仙沼	model00307	225	355	8.6	1	148 33 14	38 12 28



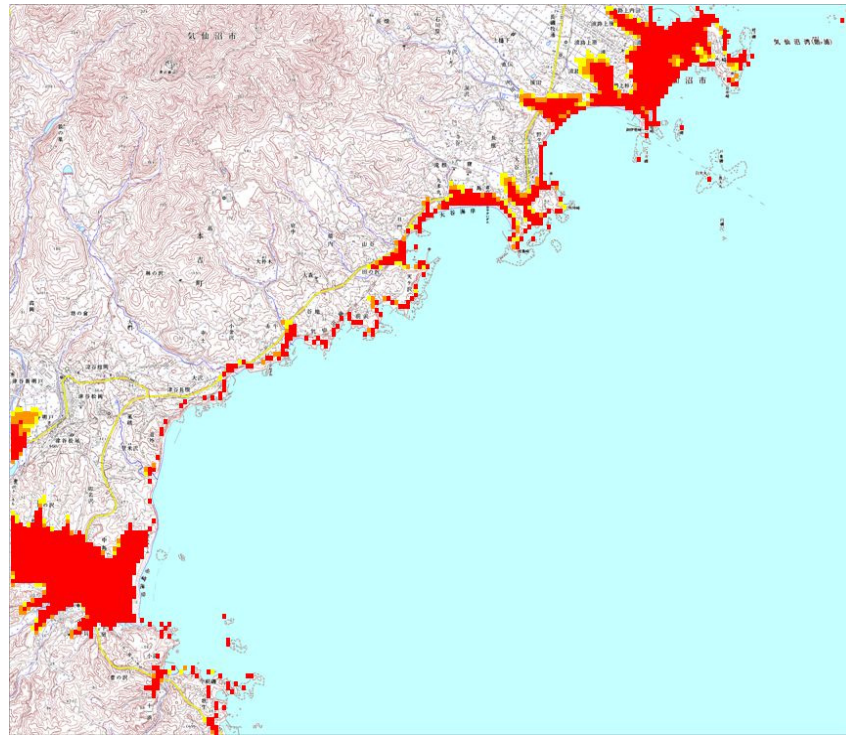
気仙沼	model00308	225	355	8.6	10	148 33 14	38 12 28
-----	------------	-----	-----	-----	----	-----------	----------



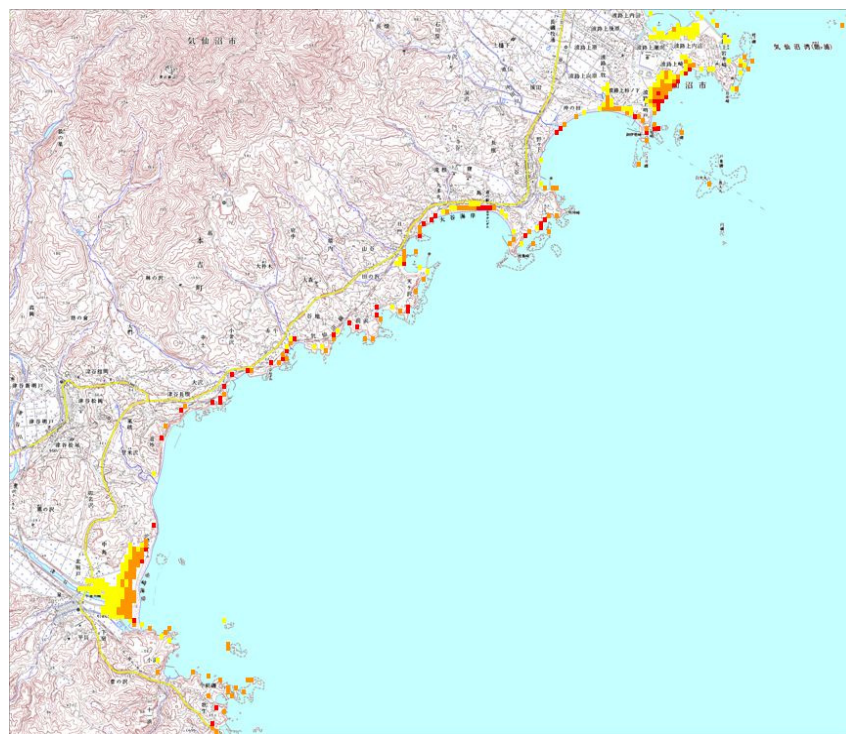
浸水深	■ 2.0m 以上	■ 1.0-2.0m	■ 0.0-1.0m
-----	-----------	------------	------------



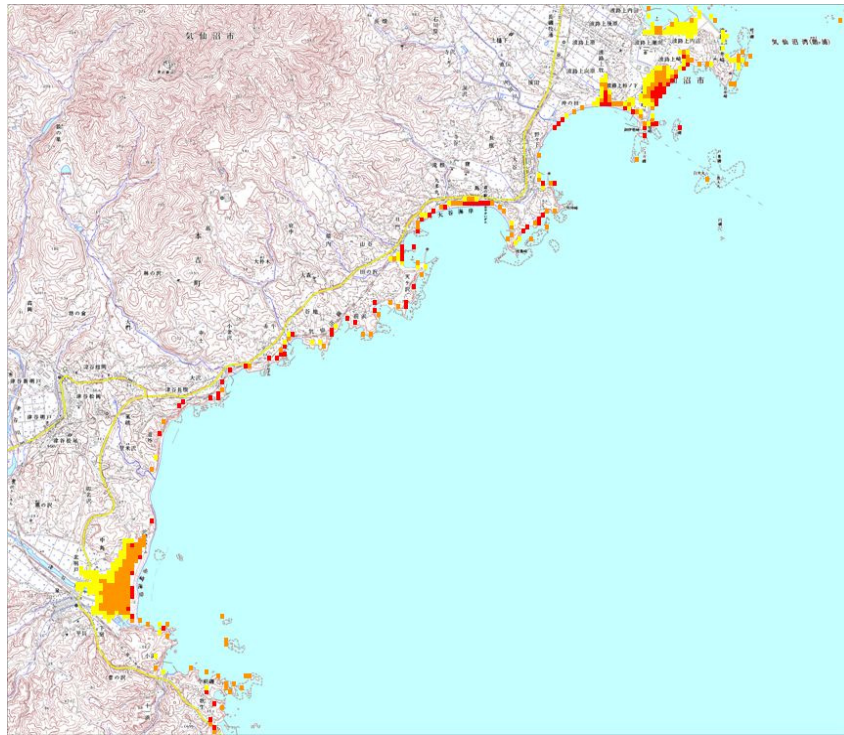
領域名	断層モデル名	UTM(E)	UTM(N)	マグニチュード	深さ (Km)	東経	北緯
気仙沼	model00309	225	355	8.6	20	148 33 14	38 12 28



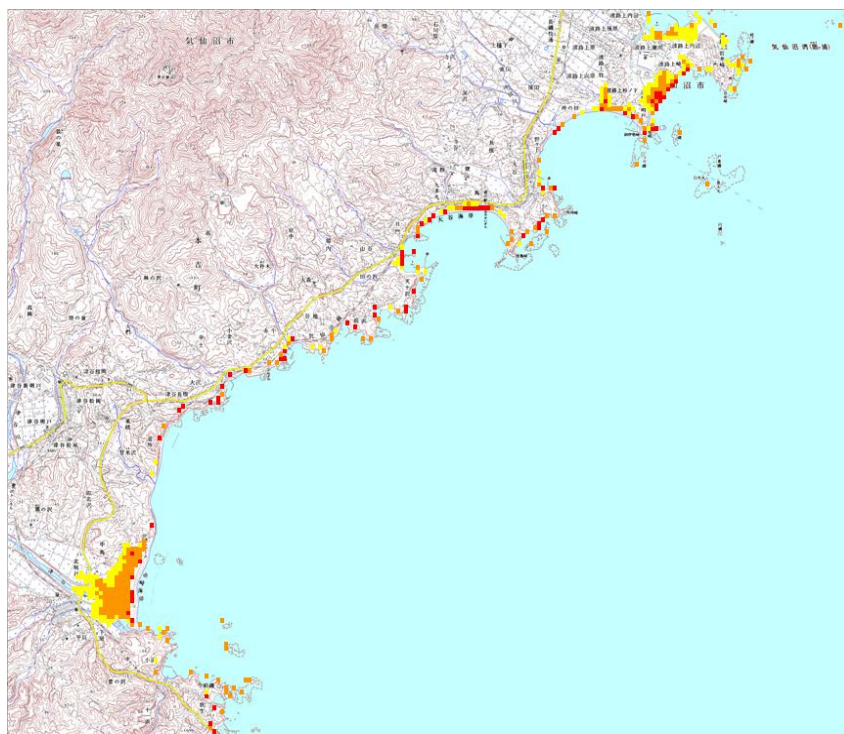
気仙沼	model00310	225	355	7.7	1	148 33 14	38 12 28
-----	------------	-----	-----	-----	---	-----------	----------



領域名	断層モデル名	UTM(E)	UTM(N)	マグニチュード	深さ (Km)	東経	北緯
気仙沼	model00311	225	355	7.7	10	148 33 14	38 12 28



気仙沼	model00312	225	355	7.7	20	148 33 14	38 12 28
-----	------------	-----	-----	-----	----	-----------	----------



浸水深	■ 2.0m 以上	■ 1.0-2.0m	■ 0.0-1.0m
-----	-----------	------------	------------