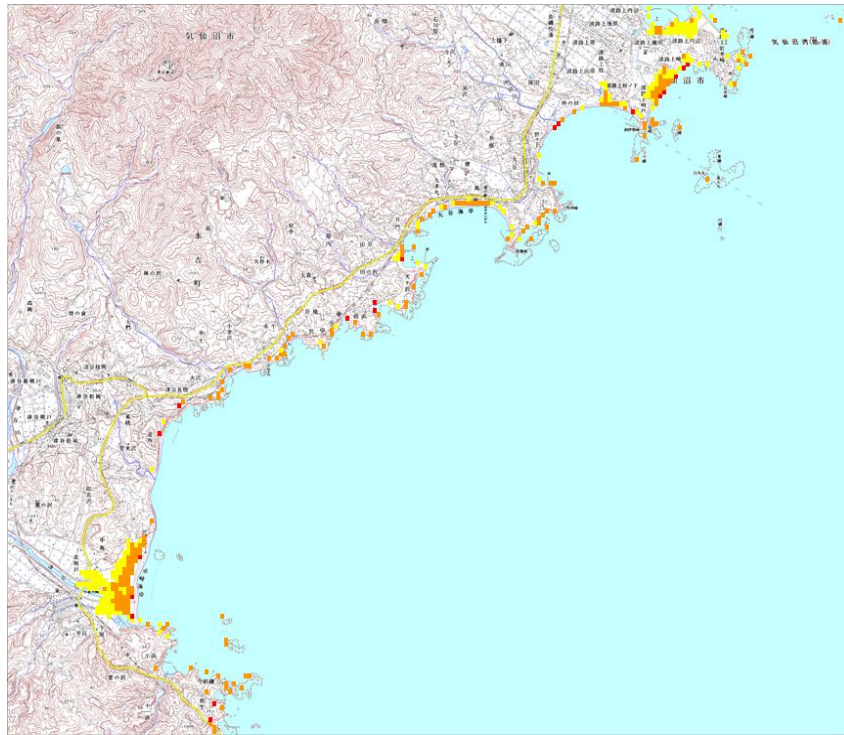
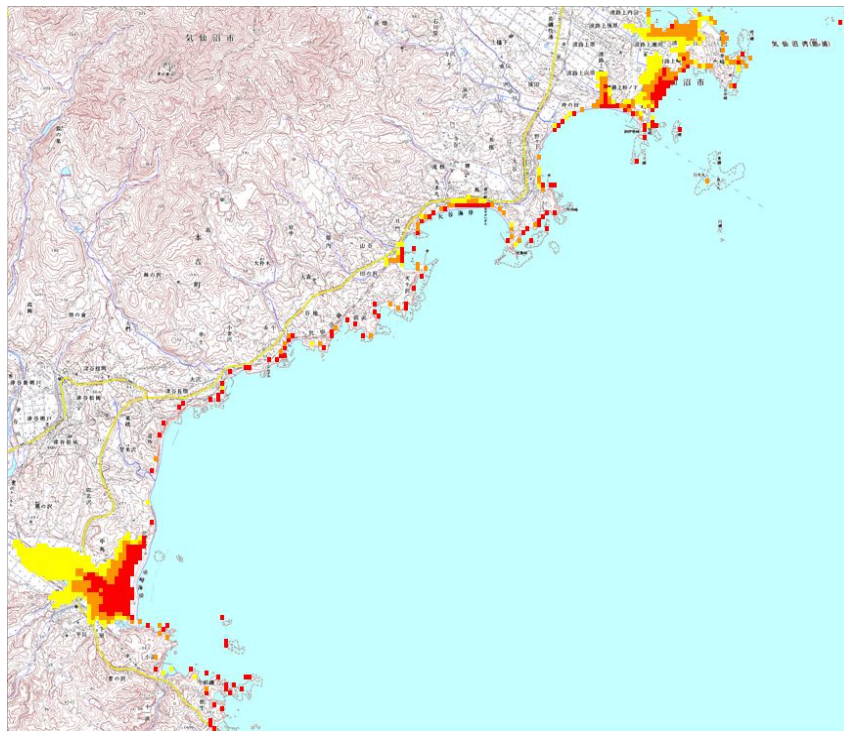


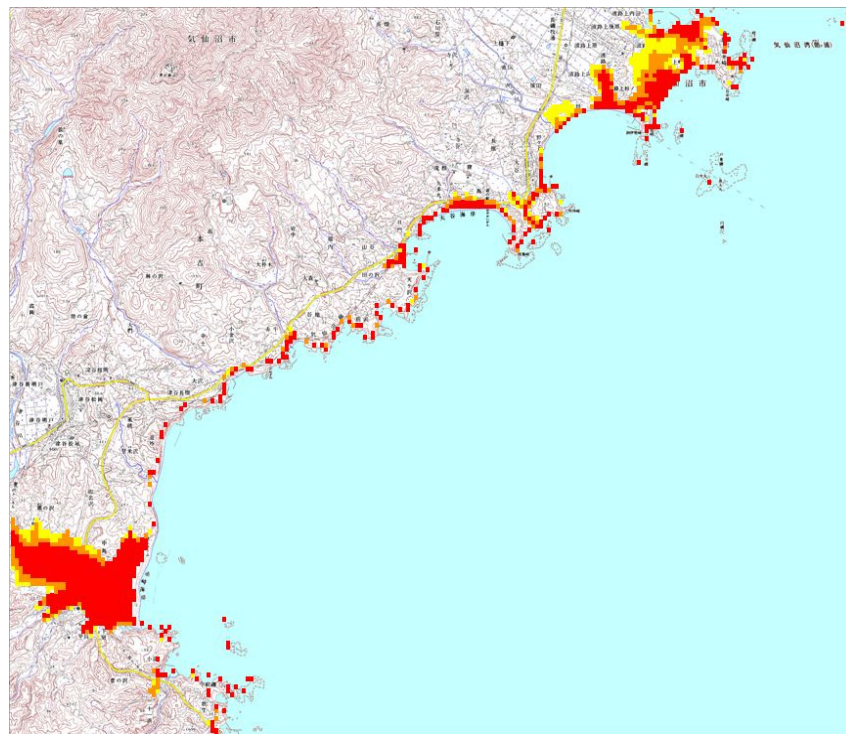
領域名	断層モデル名	UTM(E)	UTM(N)	マグニチュード	深さ (Km)	東経	北緯
気仙沼	model00333	225	355	7.7	20	148 33 14	38 12 28



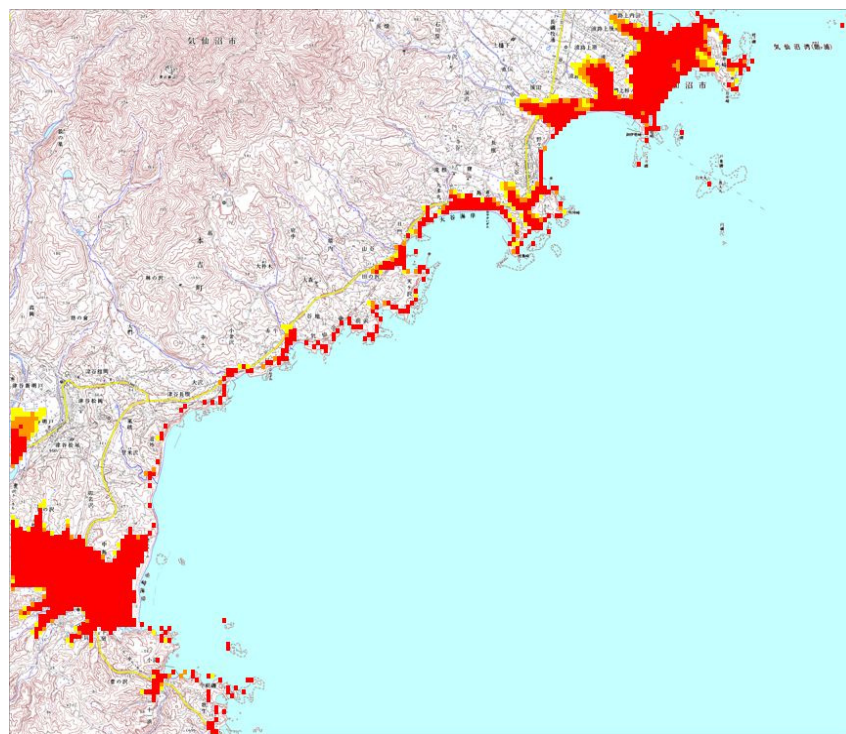
気仙沼	model00334	225	355	8.7	20	148 33 14	38 12 28
-----	------------	-----	-----	-----	----	-----------	----------



領域名	断層モデル名	UTM(E)	UTM(N)	マグニチュード	深さ (Km)	東経	北緯
気仙沼	model00335	225	355	8.3	20	148 33 14	38 12 28

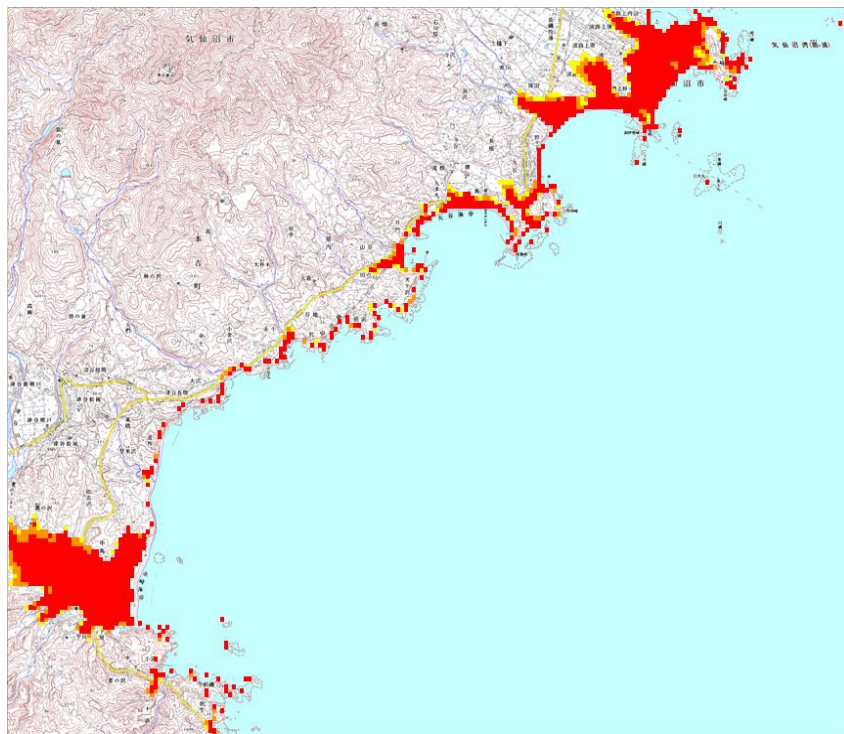


気仙沼	model00336	225	355	8.6	20	148 33 14	38 12 28
-----	------------	-----	-----	-----	----	-----------	----------

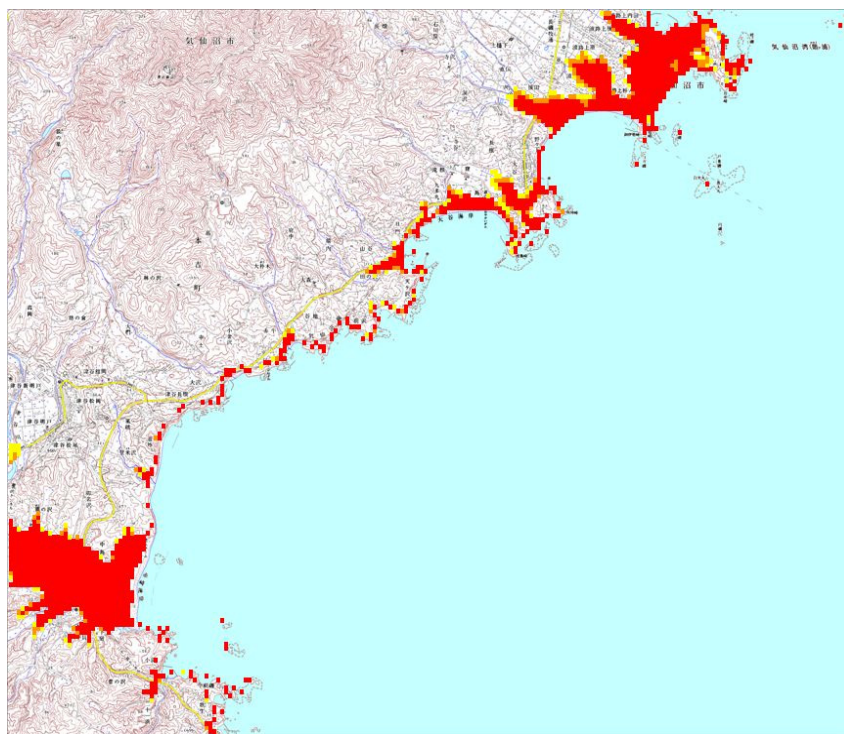


浸水深	2.0m 以上	1.0-2.0m	0.0-1.0m
	<span style="color: red;">■</span>	<span style="color: orange;">■</span>	<span style="color: yellow;">■</span>

領域名	断層モデル名	UTM(E)	UTM(N)	マグニチュード	深さ (Km)	東経	北緯
気仙沼	model00401	245	460	8	1	148 59 11	39 27 29

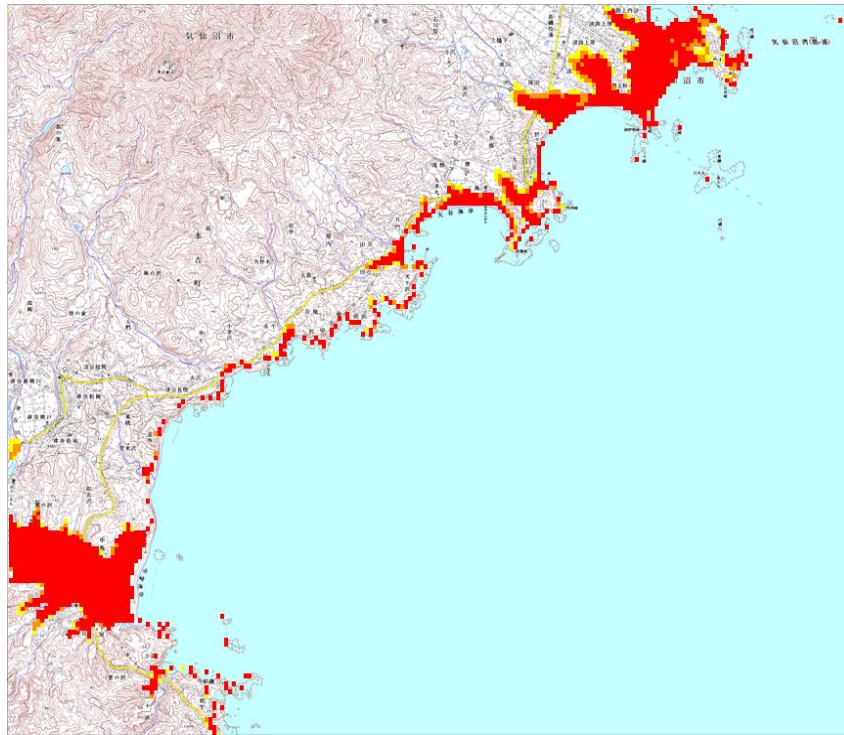


気仙沼	model00402	245	460	8	10	148 59 11	39 27 29
-----	------------	-----	-----	---	----	-----------	----------

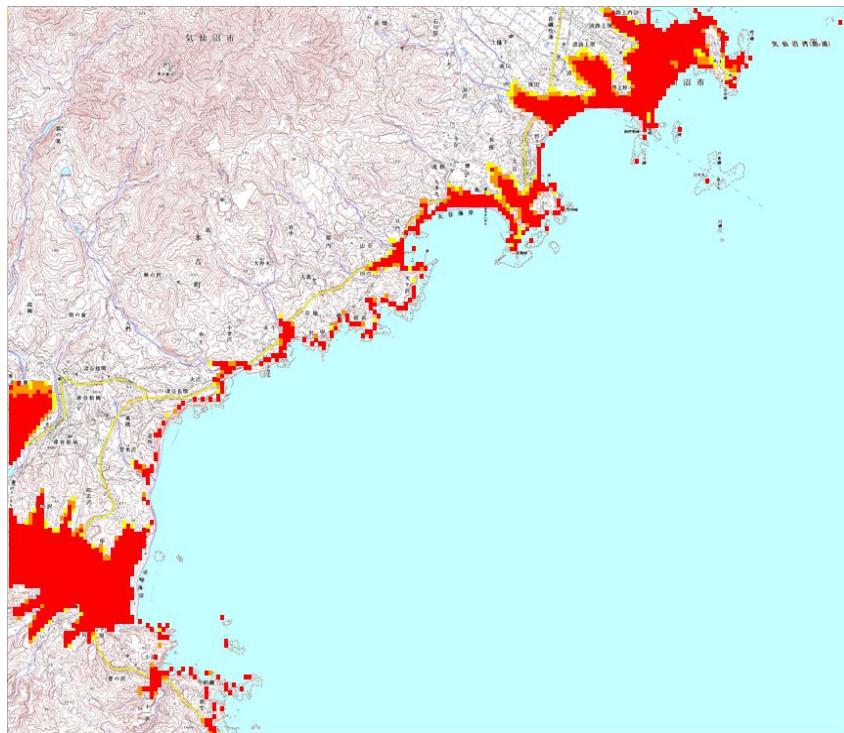




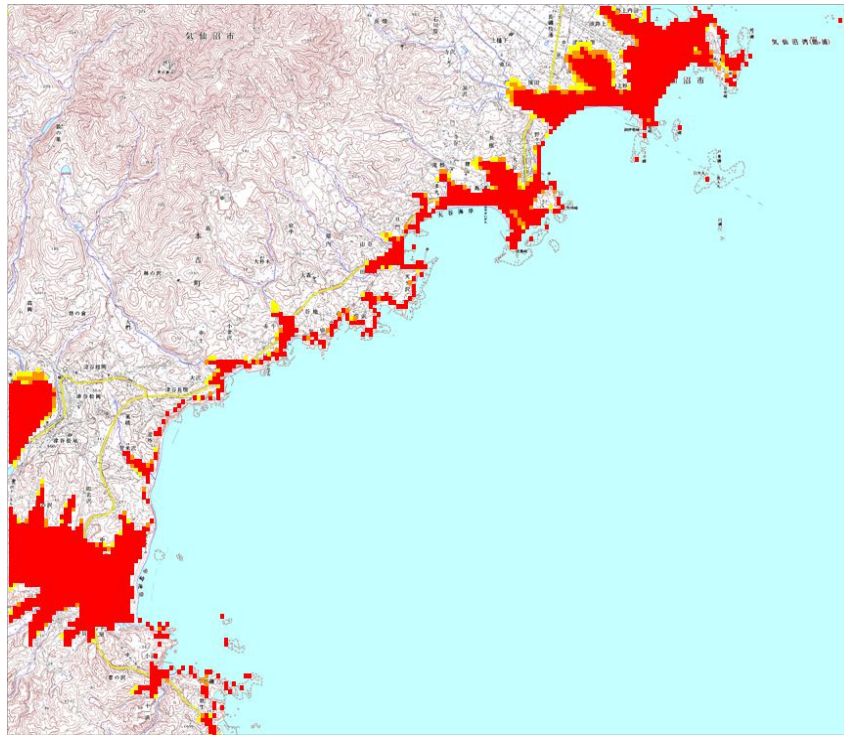
領域名	断層モデル名	UTM(E)	UTM(N)	マグニチュード	深さ (Km)	東経	北緯
気仙沼	model00403	245	460	8	20	148 59 11	39 27 29



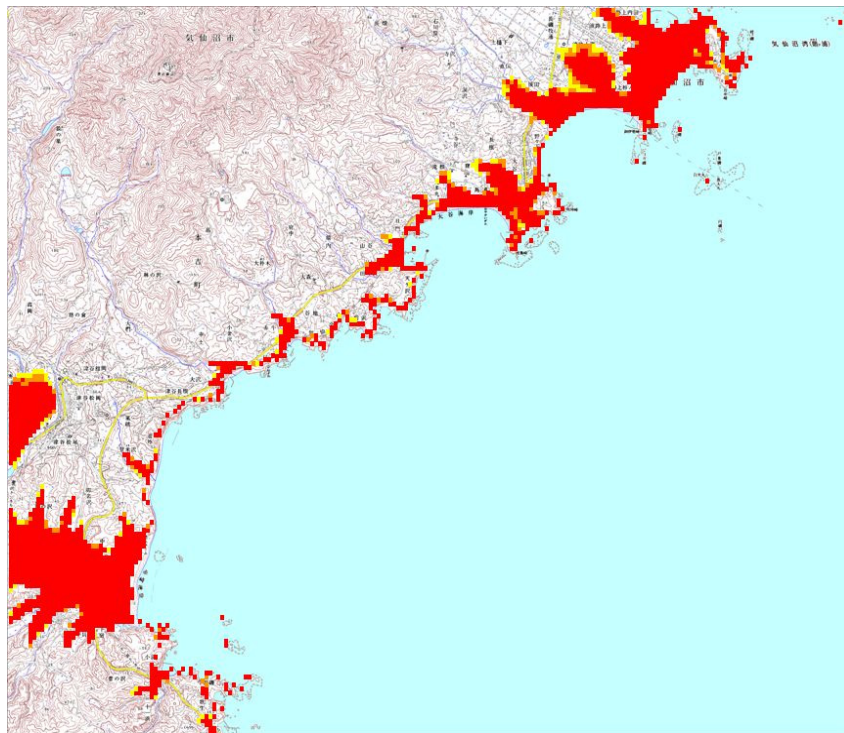
気仙沼	model00404	245	460	8.3	1	148 59 11	39 27 29
-----	------------	-----	-----	-----	---	-----------	----------



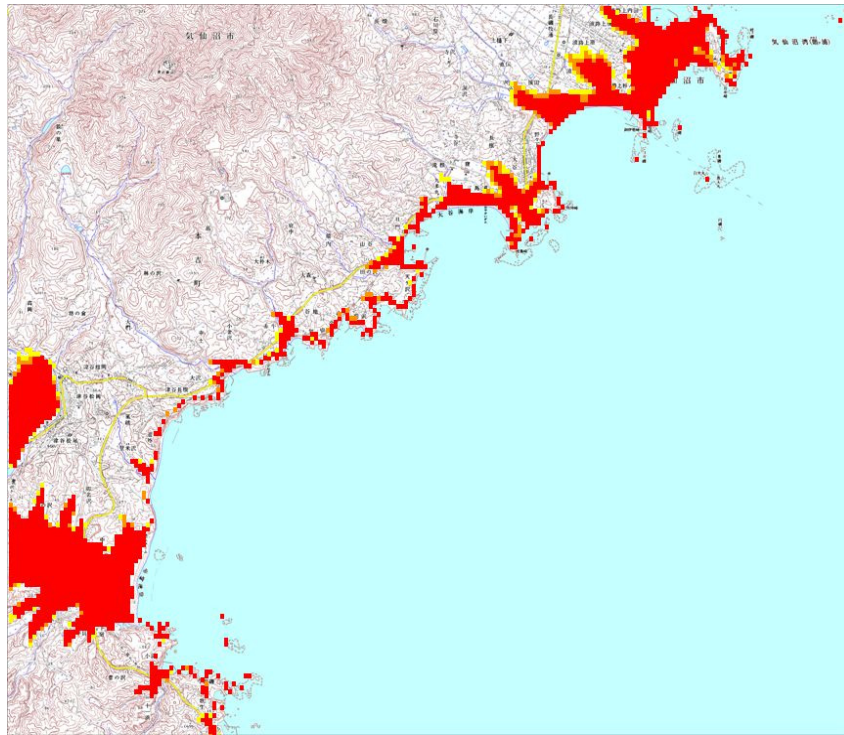
領域名	断層モデル名	UTM(E)	UTM(N)	マグニチュード	深さ (Km)	東経	北緯
気仙沼	model00405	245	460	8.3	10	148 59 11	39 27 29



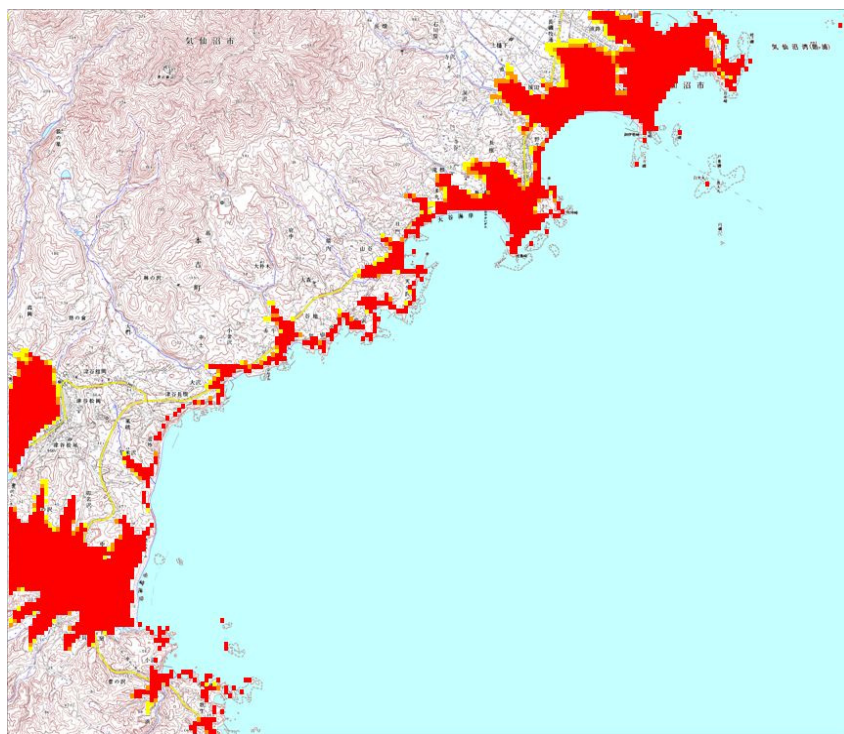
気仙沼	model00406	245	460	8.3	20	148 59 11	39 27 29
-----	------------	-----	-----	-----	----	-----------	----------



領域名	断層モデル名	UTM(E)	UTM(N)	マグニチュード	深さ (Km)	東経	北緯
気仙沼	model00407	245	460	8.6	1	148 59 11	39 27 29

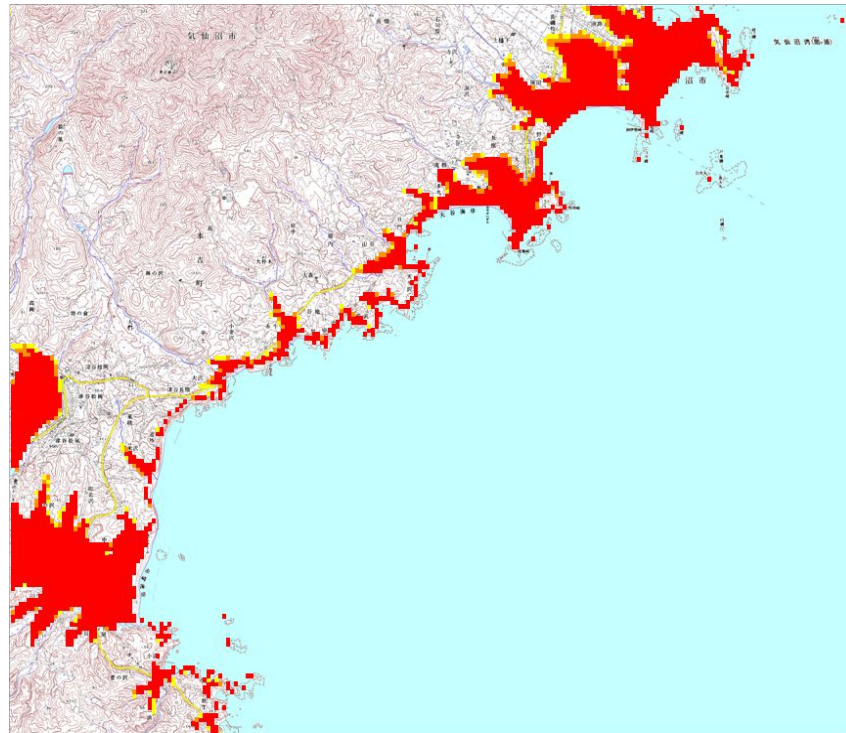


気仙沼	model00408	245	460	8.6	10	148 59 11	39 27 29
-----	------------	-----	-----	-----	----	-----------	----------

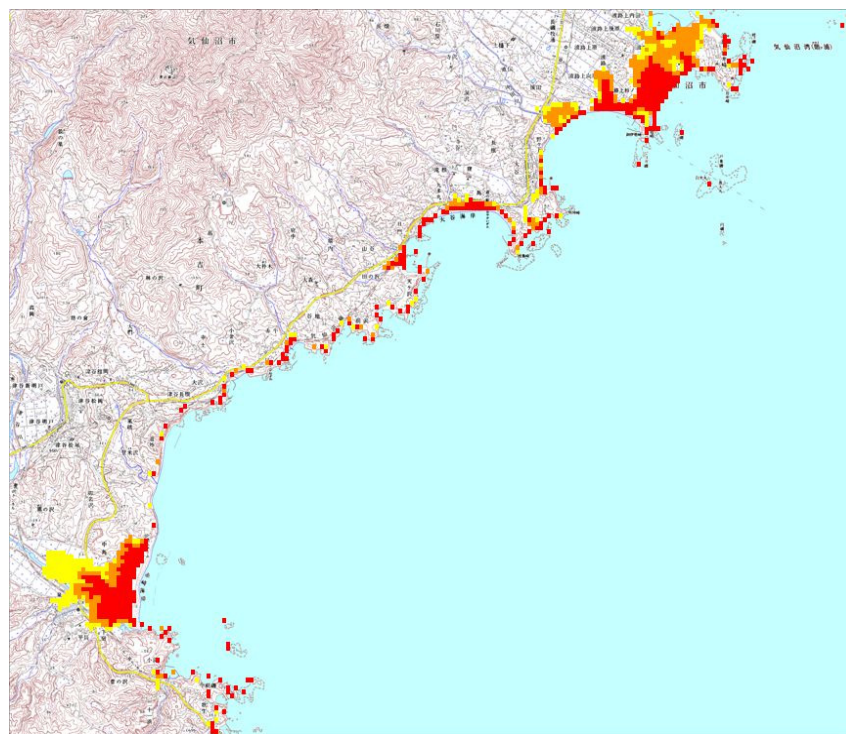




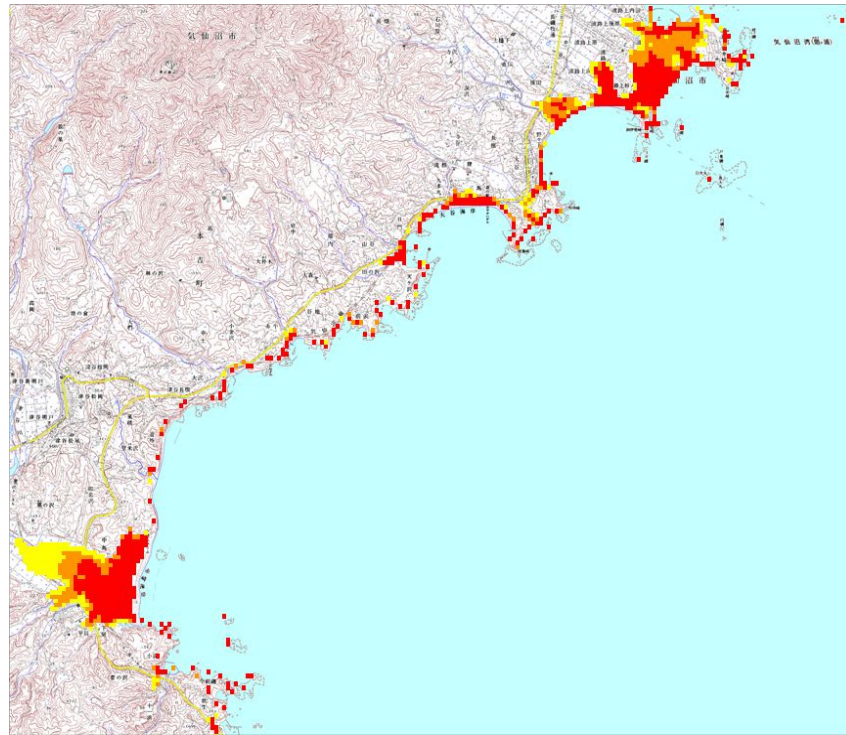
領域名	断層モデル名	UTM(E)	UTM(N)	マグニチュード	深さ (Km)	東経	北緯
気仙沼	model00409	245	460	8.6	20	148 59 11	39 27 29



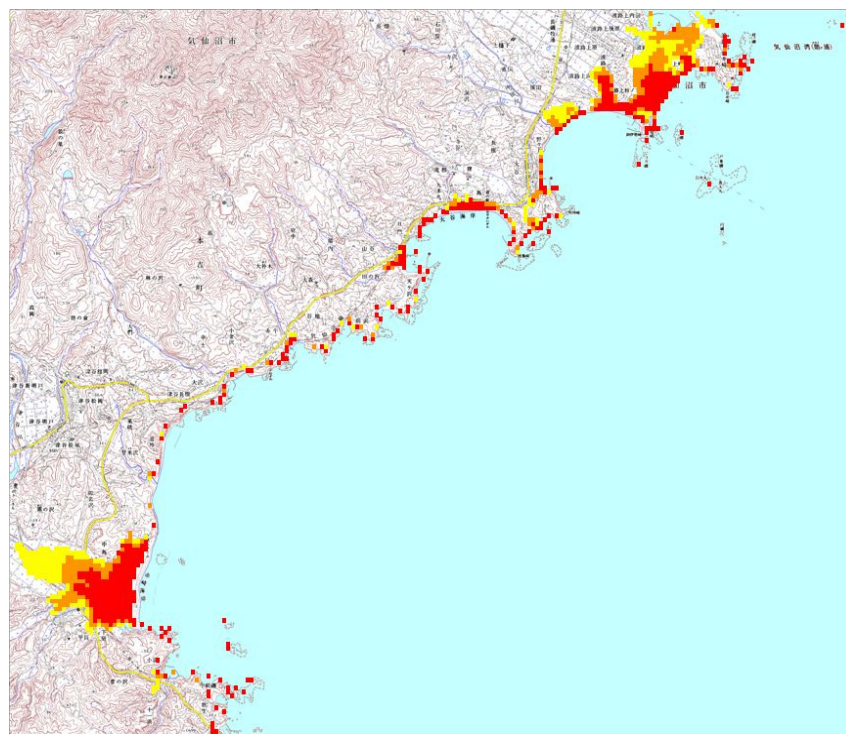
気仙沼	model00410	245	460	7.7	1	148 59 11	39 27 29
-----	------------	-----	-----	-----	---	-----------	----------



領域名	断層モデル名	UTM(E)	UTM(N)	マグニチュード	深さ (Km)	東経	北緯
気仙沼	model00411	245	460	7.7	10	148 59 11	39 27 29



気仙沼	model00412	245	460	7.7	20	148 59 11	39 27 29
-----	------------	-----	-----	-----	----	-----------	----------

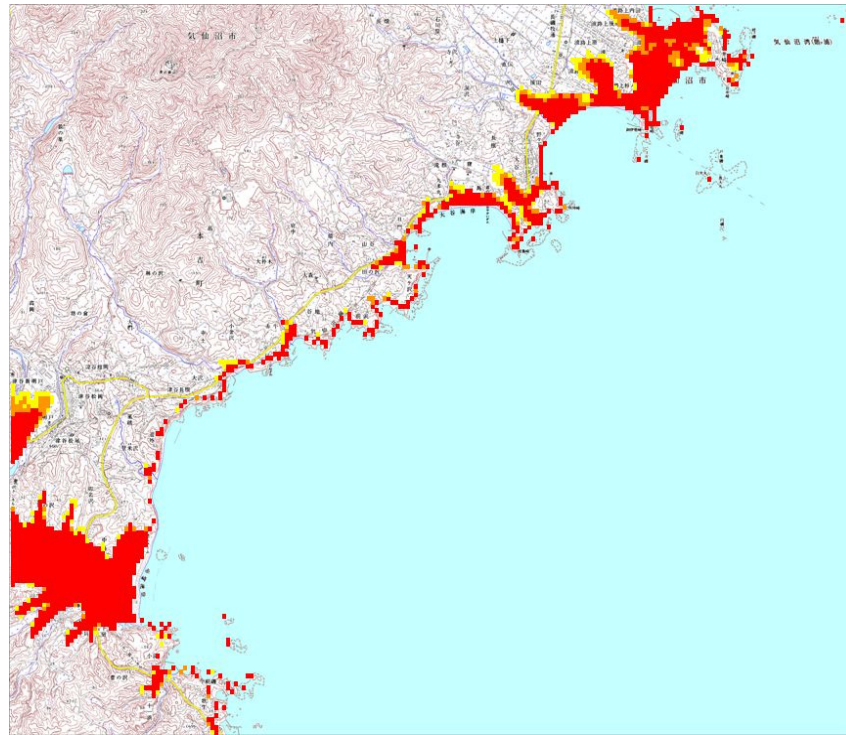




領域名	断層モデル名	UTM(E)	UTM(N)	マグニチュード	深さ (Km)	東経	北緯
気仙沼	model00413	245	460	7.7	1	148 59 11	39 27 29
計算が発散した為、浸水予測図を除外							
気仙沼	model00414	245	460	8.7	1	148 59 11	39 27 29
計算が発散した為、浸水予測図を除外							



領域名	断層モデル名	UTM(E)	UTM(N)	マグニチュード	深さ (Km)	東経	北緯
気仙沼	model00415	245	460	8.3	1	148 59 11	39 27 29



気仙沼	model00416	245	460	8.6	1	148 59 11	39 27 29
-----	------------	-----	-----	-----	---	-----------	----------

