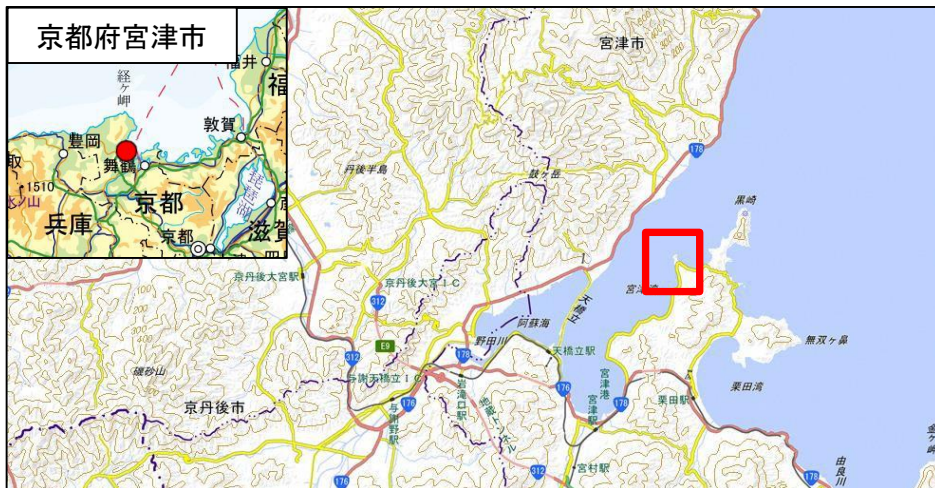


【概要】みなとオアシスたいみやづ



国土地理院地図(電子国土Web) (<https://maps.gsi.go.jp>)をもとに国土交通省作成

【基本情報】

設置者	宮津市
運営者	株式会社にしがき
所在港湾	宮津港【地方港湾】
港湾管理者	京都府
登録日	平成22年9月9日(近畿地方整備局長) 平成30年4月11日(港湾局長)



【代表施設】



田井宮津ヨットハーバー

【主なイベント】



地引網



にぎわいイベント



ヨット体験

田井宮津ヨットハーバーと海まちフェスタ

1. 代表構成施設「田井宮津ヨットハーバー」令和4年リニューアルオープン！




【日帰りBBQ】
ハーバーに浮かぶ船と穏やかな宮津湾を臨む2FにBBQ専門レストランをご用意。

【アクアヴィレッジ 京都天橋立】
海をアソブ体験型グランピングリゾート、全5棟のグランピング。全棟、天然温泉完備！

日本三景「天橋立」を望む田井宮津ヨットハーバーでは釣り、クルージング、トーイングスポーツ、そして地元食材にこだわったBBQにグランピングなどアクティビティが充実。

2. 田井宮津ヨットハーバーと周辺地域が連携したにぎわいイベント「宮津田井海まちフェスタ」を開催！

【宮津田井海まちフェスタ】
みなとオアシスたいみやづ「田井宮津ヨットハーバー」のリニューアルを契機に、周辺施設や住民、官庁等関係者で組織する田井臨海エリアにぎわいづくり実行委員会を立ち上げ、地域一体となったにぎわいづくりイベントを開催。年1~2回、地元の魅力発信や活性化を目的に、春は、ハーバーを中心としたマリン体験、冬は地元の食や音楽コンサートを中心に開催しています。

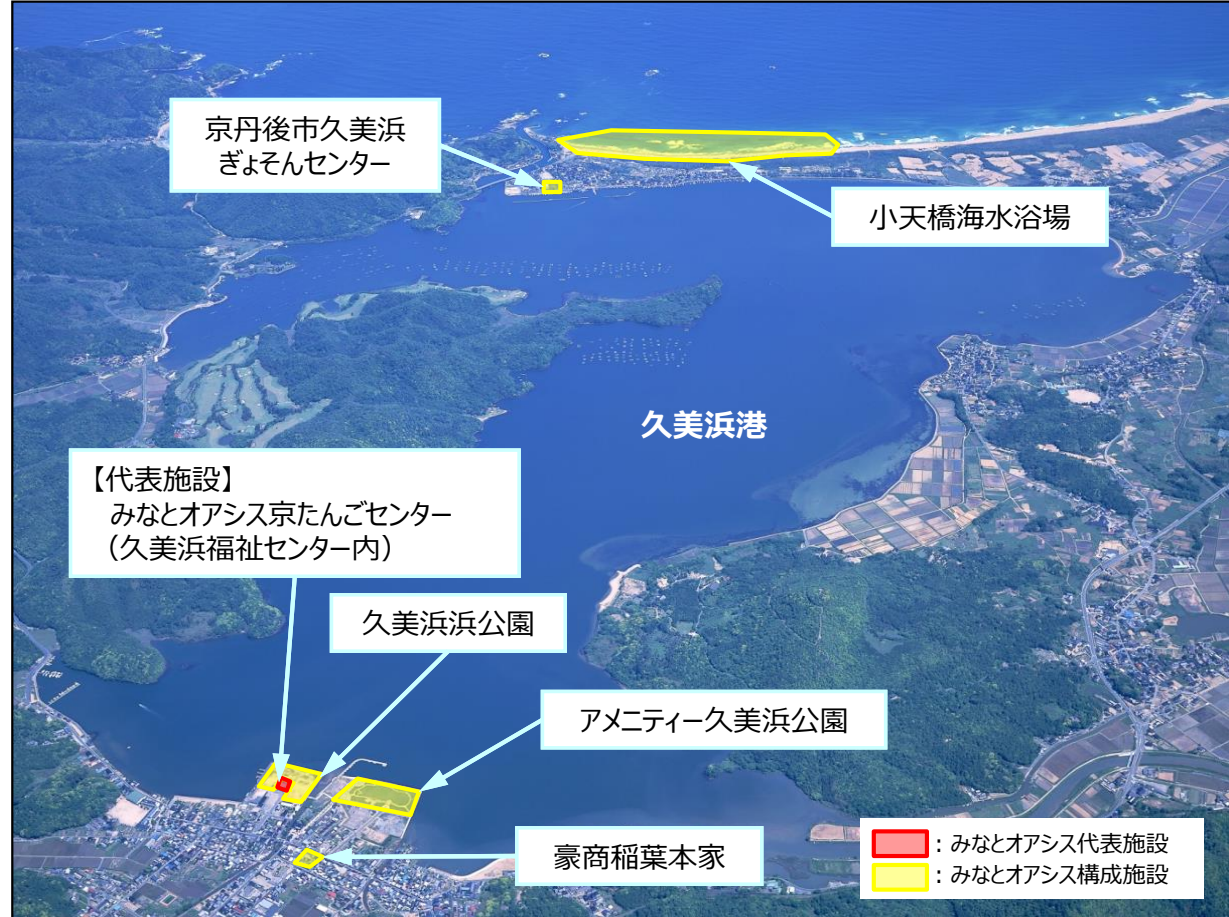


【概要】^{きょう}みなとオアシス京たんご



国土地理院地図（電子国土Web）(<https://maps.gsi.go.jp>)をもとに国土交通省作成

【基本情報】	
設置者	京丹後市
運営者	京丹後市
所在港湾	久美浜港【地方港湾】
港湾管理者	京都府
登録日	平成26年7月17日（近畿地方整備局長） 平成30年4月11日（港湾局長）



【代表施設】



みなとオアシス京たんごセンター
(久美浜福祉センター内)

【主なイベント】



京丹後市ドラゴンカヌー選手権大会



久美浜まるかじりまつり



久美浜カキ・魚まつり

京丹後市久美浜町

みなとオアシス京たngo周辺は
風情ある古い街並みと久美浜湾の
穏やかな水辺の風景が広がるエリア。
悠久の時を感じながら、
フルーツや地元グルメが楽しめます。



久美浜湾とかぶと山（画像左・右）

久美浜湾は、「小天橋」と呼ばれる砂州を挟んで海と隔てられた周囲28kmの潟湖です。四季折々の表情を見せる湾の周辺には、公園・キャンプ場・ゴルフ場・寺社・温泉などが点在しています。かぶと山頂上の「かぶと山展望台」からの眺めは絶景で、久美浜湾を眼下に小天橋・日本海が見渡せます。久美浜公園からは、かぶと山と久美浜湾を望むことができ、穏やかに過ぎ行く時間を楽しめます。



一区の街並み（画像上）
「うなぎの寝床」と呼ばれる町家や、
風情ある川筋、昭和初期の街並みが
残る景観は歴史散策に最適です。



豪商稲葉本家（画像左・下）
稲葉家は江戸時代に花製造で得た富を背景に廻船業を営んだ豪商。母屋は国登録有形文化財。吟松舎では趣ある庭園を眺めながら名物ぼたもちを味わえます。



如意寺（画像左）

「関西花の寺25カ所霊場会」第七番札所。広い境内には、たくさんの花木や山野草が次々と花開き、初春から秋まであなたをお出迎えします。4月上旬には約1万株のミツバツツジが見事に咲き誇ります。花の寺ならではの可愛いお守りが女性に人気です。



久美浜カキ棚（画像左）

久美浜湾の内海にはカキ棚が広がり、その景観は京都府文化的景観にも指定されています。久美浜湾で育つかきは、肉厚プリプリでとっても濃厚！冬の京丹後を代表する旬の味覚です！



神谷神社（画像上）

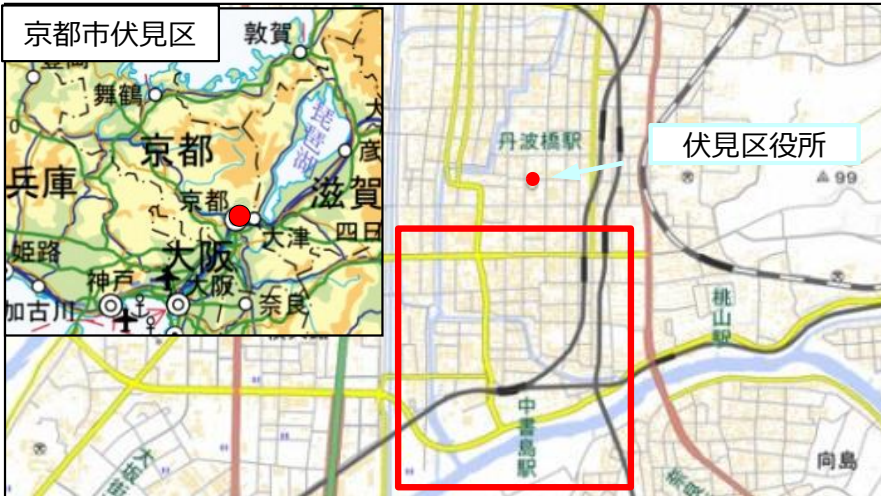
神明帳にも記録されている由緒深い神社。神谷神社の一角には巨大な磐座があり、古代太陽祭祀の跡と考えられています。



小天橋・葛野浜（画像上）

東の夕日ヶ浦まで約8km続くロングビーチ。遠浅で透き通った海と白砂青松が美しいのが特徴です。小天橋は、なだらかな弧を描く白砂の海岸線が美しく、日本三景「天橋立」の風景に似ていることに由来します。

【概要】川のみなとオアシス 水のまち 京都・伏見



国土地理院地図（電子国土Web）(<https://maps.gsi.go.jp>)をもとに国土交通省作成

【基本情報】	
設置者	京都市伏見区役所
運営者	「川のみなとオアシス 水のまち 京都・伏見」運営・まちづくり協議会
所在港湾	伏見港【地方港湾】
港湾管理者	京都府
登録日	令和3年4月30日



■ : みなとオアシス代表施設
■ : みなとオアシス構成施設

【代表施設】



伏見夢百衆

【主なイベント】



十石舟・三十石船の運航




桜まつり



ふしみなとフェスタ

豊臣秀吉時代の伏見港



淀川兩岸便覧「京橋」より

伏見港の歴史

伏見港は、豊臣秀吉が伏見城築城の際に築いた河川港で、昭和の前半まで、京都と大阪を結ぶ水運の要衝として大きな役割を果たしました。

秀吉は、強大な権力と財力で、伏見を全国の有力大名が集まる天下の一大拠点へと発展させ、大量の物資を運べる水運がそれを支えました。

江戸時代に、京都の中心部と高瀬川運河でつながったことにより、伏見港はさらに発展し、参勤交代の大名の宿泊施設（本陣）や幕末の舞台となった「寺田屋」などの船宿も多く置かれるなど、多くの旅人で伏見のまちは大いに賑わいました。

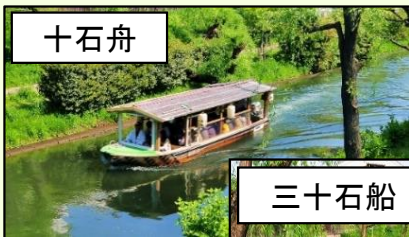
鉄道の開通等により、水運の港としての役目は終えましたが、今も全国唯一の「川のみなと」（内陸河川港）として、遊覧船が運航する憩いの場となっています。



構成施設：寺田屋

十石舟・三十石船の運航

十石舟



三十石船



「三十石船(さんじっこくぶね)」などの川船は、江戸時代に伏見からの酒や米などの搬出および旅客を大坂と行き来させるため、宇治川派流、宇治川、淀川の間を航行する輸送船としてはじまり、明治時代末期まで存続。坂本龍馬は寺田屋浜から三十石船に乗り、お龍とともに九州の霧島へ新婚旅行に旅立ったとされています。



構成施設：三栖閘門




構成施設：月桂冠大倉記念館

- ・ 豊臣秀吉が伏見城築城の際に築かれた伏見港
- ・ 幕末には坂本龍馬をはじめ志士が活躍した伏見
- ・ 江戸時代から三十石船が行き交うなど舟運が盛んで、今も観光船として十石舟が運航する伏見
- ・ 全国有数の酒処で酒蔵が並ぶ景観も美しい伏見



是非一度
お越しください！



構成施設：黄桜記念館

【概要】みなとオアシス京都舞鶴うみとびら



国土地理院地図（電子国土Web）(<https://maps.gsi.go.jp>)をもとに国土交通省作成

【基本情報】

設置者	舞鶴市
運営者	みなとオアシス京都舞鶴うみとびら運営協議会
所在港湾	舞鶴港【重要港湾】
港湾管理者	京都府
登録日（予定）	令和4年10月15日



近畿地方整備局舞鶴港湾事務所提供

【代表施設】



京都舞鶴港うみとびら(旅客ターミナル)

【主なイベント】



田辺城祭り



みなと舞鶴ちゃった花火大会



クルーズ船受入おもてなし



絶対に行くべき！

四季の

おすすめイベント



京都舞鶴ベイサイドフェスタ・YEGフェスタ

～昨秋の京都舞鶴港西港の「みなとオアシス」登録を契機にスタート～

昨年度、全国156箇所目のみなとオアシスとして登録を受けた「みなとオアシス京都舞鶴うみとびら」では、本年も賑わいイベントを開催。10月21日（土）に実施した「京都舞鶴ベイフェスタ」には、市内外から約2,000名の方にご来場いただきました。当日は、あいにくの空模様となりましたが、同時開催しました第八管区海上保安本部主催の「ブルーフェスタ2023」のほか、物販・ミニSL体験・遊覧船の特別運航・キッチンカー・スタンプラリーなど、様々なコンテンツをご来場の方々に楽しんでいただきました。また、翌日22日（日）には、舞鶴商工会議所青年部主催の「YEGフェスタ」がみなとオアシスイベントの一環として開催され、「eスポーツ」「newスポーツ」の体験など、親子で楽しめる地域イベントが行われました。

「みなとオアシス京都舞鶴うみとびら」では、舞鶴湾の美しい景観や豊かな自然、城下町の歴史あふれる街並み、新鮮な海の幸など、多彩な地域の魅力を活かしながら、地域の方々との連携協力により、「みなと」と「まちなか」が一体となった賑わいづくりを目指していきます。

春

「吉田のしだれ桜」
樹齢400年とも言われる古木と、樹齢100年の若木が枝を広げ、地に着かんばかり咲き誇る姿はあでやかで、毎年多くの人々が花見に訪れます。

夏

「吉原の万灯笼」
海神の怒りを鎮めるために始まった火祭りで、海中で最大幅5mにもなる万灯笼に火をつけ、海難防止、豊漁を祈ります。

冬

冬の味覚「舞鶴かに®」
厳しい選別により認められたタグ付きのブランドガニ。構成施設の「舞鶴とれとれセンター」でも販売しておりますので、是非一度ご賞味ください。

秋

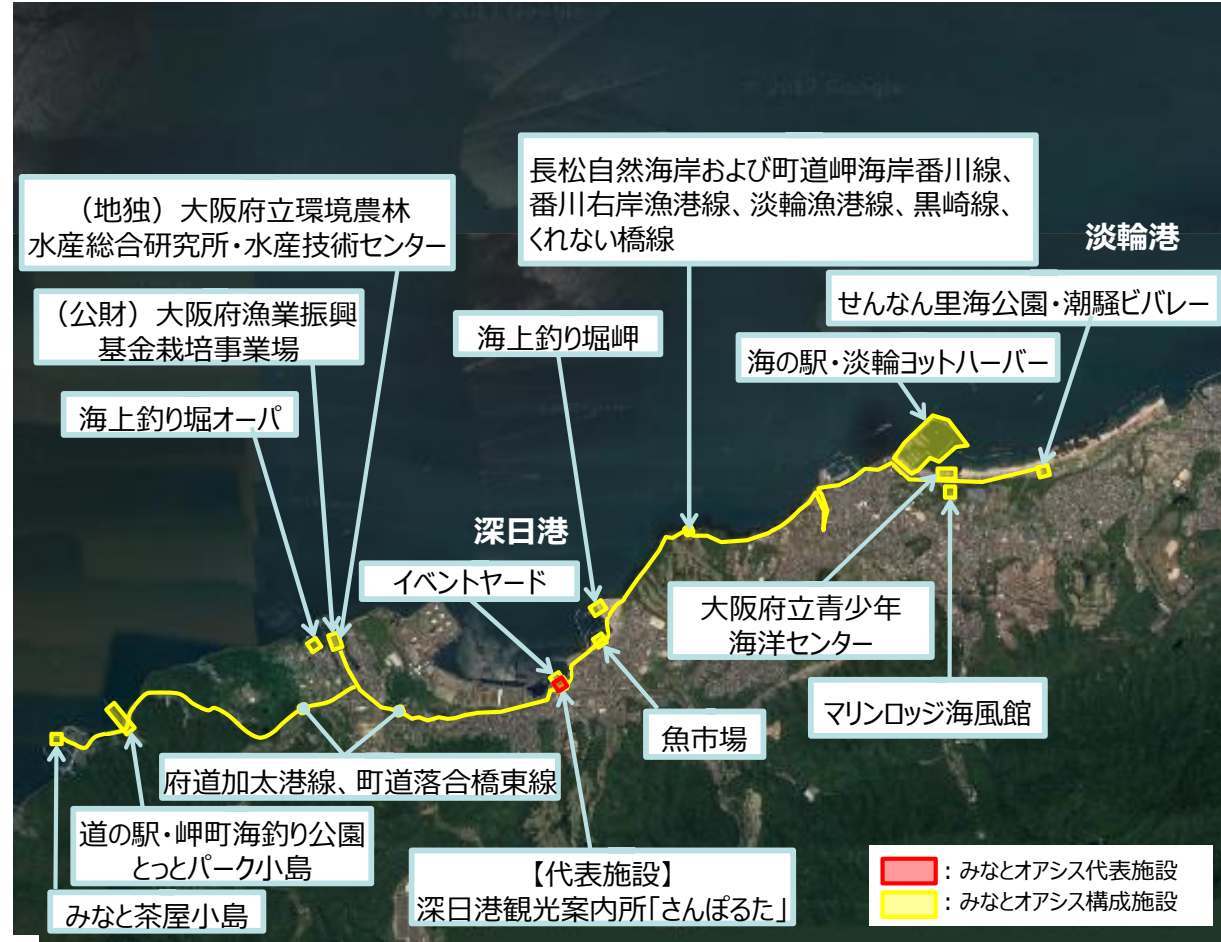
「まいづる魚まつり」
舞鶴の海の幸を存分に楽しむことのできるイベント。市民参加のせり市、海鮮バーベキュー、寿司卸売り等が開催されます。

【概要】みなとオアシスみさき



国土地理院地図（電子国土Web）(<https://maps.gsi.go.jp>)をもとに国土交通省作成

【基本情報】	
設置者	岬町
運営者	岬町
所在港湾	深日港・淡輪港【地方港湾】
港湾管理者	大阪府
登録日	平成27年10月18日（近畿地方整備局長） 平成29年2月16日（港湾局長）



【代表施設】



深日港観光案内所「さんぼるた」

【主なイベント】



深日港フェスティバル



全日本ビーチバレー女子選手権大会



深日漁港ふれあいフェスタ

みなとオアシスみさき



深日港フェスティバル

淡輪ヨットハーバー

とっとパーク小島

大阪府立青少年海洋センター



深日港～洲本港間の航路復活の機運醸成を高めるとともに、地域の活性化を図るイベントとなっており、多数のブース出展・展示、ステージイベントなどが盛りだくさん。

また、海上イベントとしてうずしお観光船日本丸に乗り、大阪湾を回遊します。

淡輪ヨットハーバーは「たんのわヨットハーバー海の駅」として300隻ものヨットが係留されており、近畿のヨットマン、フィッシャーマンのあこがれのハーバーとなっています。

またヨットハーバー内には、大阪湾を眺めながら食事ができる喫茶「ランドホー」もあります。

「ランドホー」とは昔大航海時代に船乗りが陸地を見つけたときに叫んだ言葉とされています。

関西国際空港二期事業の埋立て土砂の積み出し桟橋を活用した海釣り公園。

展望デッキからの眺めも良く、女性やお子様まで安心して釣りを体験できます。

また、岸側の円形ドームは「とっと食堂」となっており、地元産のタコ飯やタコカレーを味わえます。

自然豊かな海辺を散歩したり、海の生き物を観察したり、マリンスポーツを楽しんだり、野外にはミニオリエンテーリングやASE施設のほか、グラウンド、バーベキュー場、キャンプファイヤー場などがあり、陸上でも、さまざまなアクティビティーを楽しむことができ、家族での利用も可能です。

【概要】みなとオアシス大阪港・天保山

おおさか こう てんぼうざん



国土地理院地図（電子国土Web）(<https://maps.gsi.go.jp>)をもとに国土交通省作成



【基本情報】

設置者	大阪市港区
運営者	築港・天保山にぎわいまちづくり実行委員会
所在港湾	大阪港【国際戦略港湾】
港湾管理者	大阪市
登録日	平成29年10月29日

【代表施設】



天保山西岸壁船客待合所

【主なイベント】



天保山まつり



天保山さくらまつり



訪船セレモニー

大阪港の歴史を伝え、未来につなげる天保山まつり

大阪港開港150年の節目の年である平成29年（2017年）10月に登録された「みなとオアシス大阪港・天保山」は、大阪を代表する観光集客施設である海遊館とユニバーサル・スタジオ・ジャパンを結ぶシャトルクルーズ「キャプテンライン」の発着場となっている天保山西岸壁船客待合所を代表施設として、6つの構成施設からなっています。

みなとオアシス大阪港・天保山では、エリアの魅力を広く発信するために様々な取り組みを行っていますが、その中でも最も規模の大きいイベントとして、毎年秋に天保山まつりを開催しています。

令和2年（2020年）から2年間は、新型コロナ禍の影響を受け大規模な開催は見送っていましたが、関係各位のご理解とご協力のもと、14回目を迎える「天保山まつり」を令和4年11月に3年ぶりとなる本格的な規模での開催が実現しました。



この天保山まつりでは、「天下の台所・大阪」を支えた菱垣廻船をシンボルとして、大阪の繁栄の礎を築いた港の歴史を後世に伝えるとともに、大阪港で活躍する官公庁の船舶が一堂に集まり、乗船見学会や地元中学生による吹奏楽演奏、音楽ライブ、阿波踊りなど、水辺空間の魅力を発信するとともに未来を担う子どもたちに船や海に親しみをもってもらうことで、大阪港への愛着の醸成と将来的に海や船に関わる仕事に関心をもってほしいという思いで開催してきています

これからも、大阪港の歴史を伝え、未来につなげる取り組みを国内外に広く発信してまいりますので、大阪にお越しの際は、大阪港の歴史がいっばいつまった「みなとオアシス大阪港・天保山」にぜひお立ち寄りください！

「天保山西岸壁エリア」で開催された天保山まつり



【概要】みなとオアシス岸和田



国土地理院地図（電子国土Web）(<https://maps.gsi.go.jp>)をもとに国土交通省作成



■ : みなとオアシス代表施設
■ : みなとオアシス構成施設

【基本情報】

設置者	岸和田市
運営者	みなとオアシス岸和田運営協議会
所在港湾	阪南港【重要港湾】
港湾管理者	大阪府
登録日	平成31年4月14日

【代表施設】



Lucy's 'Aina

【主なイベント】



岸和田港まつり



全国小学生クライミング大会



大漁！親子まつり

【PR】みなとオアシス岸和田

モデルコース

START

南海岸和田駅

徒歩約15分



岸和田カンカンベイサイドモール

・スーパーマーケットやインテリアショップ、飲食店などが充実した「EAST」館と、アウトドア用品店やライフスタイルショップが並ぶ「WEST」館からなるショッピングモール。

・「WEST」館ではクライミングウォールやスケボーパークなど様々なスポーツが楽しめます。

徒歩約6分



きんちゃく家



Lucy's Aina



【泉州海鮮 きんちゃく家】目の前の漁港で水揚げされた生しらす丼が看板メニュー【Lucy's Aina】ハワイアンスタイルのおしゃれなランチプレートが味わえます。

徒歩約1分



魚's IKARI



・地場産にこだわり、大阪湾で揚がった新鮮な魚介類の加工・販売をしています。

・大阪湾漁獲量No.1を誇る「大阪府鰯巾着網漁業協同組合」直営店ならではの鮮魚が店頭で並ぶことも。

GOAL

南海岸和田駅

徒歩約20分



徒歩約1分



地蔵浜みなとマルシェ

※日曜日限定

・毎週日曜日にマルシェを開催しており、当日の朝に揚がったばかりの鮮魚やしらすの販売、海鮮丼やしらすコロッケ、串焼きなどの店がテント内に並びます。

・購入した食材を自分で焼けるバーベキューコーナー（有料）が併設されております。



詳しい情報は
こちら
(みなとオアシス岸和田HP)

【概要】みなとオアシスあいおい



国土地理院地図（電子国土Web）(<https://maps.gsi.go.jp>)をもとに国土交通省作成

【基本情報】

設置者	相生市
運営者	株式会社あいおいアクアポリス
所在港湾	相生港【地方港湾】
港湾管理者	兵庫県
登録日	平成20年1月18日（近畿地方整備局長） 平成29年8月8日（港湾局長）



【代表施設】



道の駅・海の駅 あいおい白龍城

【主なイベント】



ペーロン体験乗船




相生ペーロン祭



花火大会（相生ペーロン祭前夜祭）

みなとオアシスあいおいの施設情報や地元グルメなどの詳しい情報は
相生市観光協会のHPをご覧ください。



相生「観光パンフレット」



相生「かき」



相生
Aioi 観光ナビ



相生ペーロン祭



【概要】みなとオアシスKOBE



国土地理院地図 (電子国土Web) (<https://maps.gsi.go.jp>) をもとに国土交通省作成

【基本情報】	
設置者	神戸市
運営者	神戸市
所在港湾	神戸港【国際戦略港湾】
港湾管理者	神戸市
登録日	平成22年10月16日 (近畿地方整備局長) 平成31年3月28日 (港湾局長)



【代表施設】



中突堤中央ターミナル(通称: かもめりあ)

【主なイベント】



イルミネーション



神戸港カッターレース



Kobe Love Port・みなとまつり



港町・神戸を彩り続ける、みなとエリアの夜。
そこには、新しい楽しみが次々に生まれています。

これまでとはちょっと違う、花火大会やイルミネーションなど、
子どもも大人もワクワクするイベントが開催されています。

新しいスタイルでますます華やぐ神戸のみなと。
家族や友達、恋人と一緒に体感しにいきましょう！



みなとHAHABI



秋の涼しい時期にお届けする分散型花火イベント。
無料で観覧できるので、開催期間中はいつでも気軽に花火が楽しめます。



ライトフェスティバル「メヤメヤ」



冬のウォーターフロントを彩るイルミネーション。
みなとの夜景とともに鮮やかな光が”あなた”を包み込みます。

【概要】みなとオアシス姫路 ひめじ



国土地理院地図（電子国土Web）(<https://maps.gsi.go.jp>)をもとに国土交通省作成

【基本情報】

設置者	姫路市
運営者	姫路市
所在港湾	姫路港【国際拠点港湾】
港湾管理者	兵庫県
登録日	平成25年7月15日（近畿地方整備局長） 平成30年4月11日（港湾局長）



【代表施設】



姫路ポートセンター

【主なイベント】



クルーズ客船歓迎イベント



姫路みなと祭海上花火大会



姫路港ふれあいフェスティバル

姫路みなとミュージアムは姫路港の活性化を目的に開設され、平成25年に近畿地方で4番目の「みなとオアシス」の代表施設として登録されました。

【姫路みなとミュージアム】

姫路みなとミュージアムは姫路ポートセンタービルの2階にあり、「海」・「みなと」・「銀の馬車道」をテーマとした展示を行っています。

「海」と「みなと」のエリアでは、船長気分が味わえる操船ゲームやレゴブロックで作られた北前船、実際に使われていた灯台のレンズなどを展示を行っています。

また、姫路港や姫路市臨海部の祭を紹介する映像コンテンツが楽しめるシアターエリアも併設されています。

「銀の馬車道」エリアでは、馬車道の終着点として馬車道沿線の名所をプリントしたベンチや銀の馬車道に関するクイズを用意しています。
※「銀の馬車道」は明治時代初期に生野と飾磨港の間、約49キロメートルを結ぶ道として新しく作られた当時の高速道路というべき馬車専用道路です。



操船ゲーム

レゴブロックで作られた北前船

銀の馬車道の展示

実際に使われていた灯台のレンズ

みなとオアシス姫路 周辺のおすすめスポット

【湛保】

「湛保」は1846年に、“飾磨港の親”藤田祐右衛門が、時の藩主・酒井忠宝の許しを得てわずか6カ月で完成させた港です。完成後は、北前船や西国船の停泊が可能となり、飾磨津の活性化につながりました。その功績を讃えた顕彰碑が「湛保」の港口付近にあります。



【家島諸島】

大小40余りの島々から構成される家島諸島。釣りや海水浴、ヨット、ウィンドサーフィンをはじめとするマリンスポーツのメッカです。また、名所・旧跡めぐりのほか、瀬戸内の素晴らしい眺めを楽しむこともできる観光スポットでもあります。

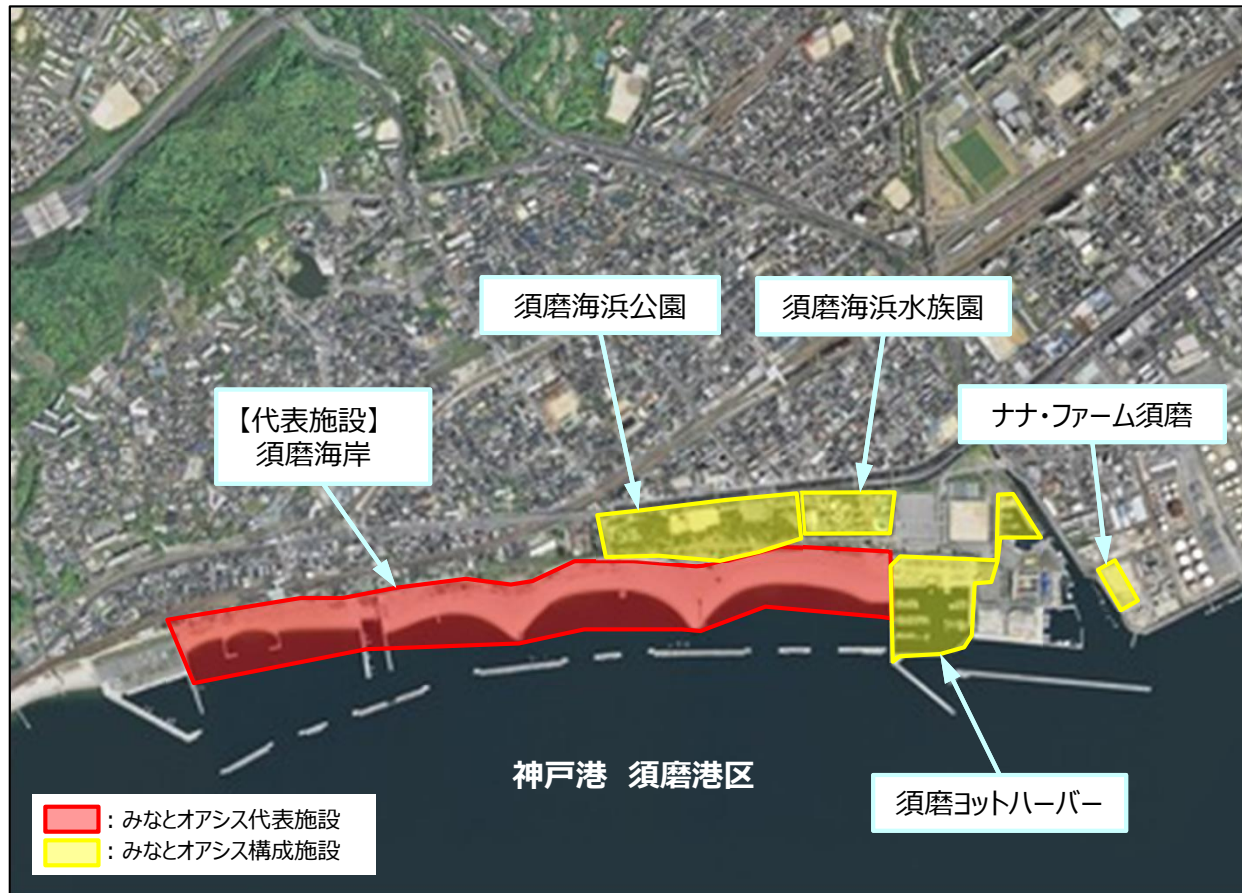


【概要】みなとオアシス須磨



国土地理院地図（電子国土Web）(<https://maps.gsi.go.jp>)をもとに国土交通省作成

【基本情報】	
設置者	神戸市
運営者	神戸市
所在港湾	神戸港【国際戦略港湾】
港湾管理者	神戸市
登録日	平成29年5月23日



【代表施設】




【主なイベント】



View Spot



須磨海岸にある“願いの椰子(やし)の木” SNSでも人気の写真スポットになっています。写真を取る際には願いを込めてみてはいかがでしょうか。



明石海峡大橋に沈む夕日はぜひ一度は見ていただきたい風景。昼間とは違うロマンチックでノスタルジックな海岸が味わえます。



昔から白砂清松で知られた須磨海岸。今でも晴れた日には海と空に囲まれた白い砂浜を見ることができます。散策しやすいよう遊歩道も整備されています。

Enjoy




須磨海浜公園では2024年6月の全体開業に向けてリニューアル工事を進めています。2023年9月には先行して芝生広場や大型遊具、バスケットコート、さらに飲食店もオープンし、新しくなった公園で子供から大人まで多くの方が思い思いの楽しみ方をしています。「神戸須磨水族園」も「神戸須磨シーワールド」として生まれ変わります。

Gourmet



須磨から西に約7kmもの区間で養殖されている海苔。その中でも、一番摘み海苔を使って作られた海苔が「須磨海苔」と呼ばれ、「色が黒くて艶があり、豊かな磯の香りと風味、肉厚だけど歯切れが良い」美味しい海苔が味わえます。

また神戸ワインぶどうの搾りかすを使った特別なエサで育てた「神戸須磨サーモン」も須磨海岸近くの直売所で購入できます。



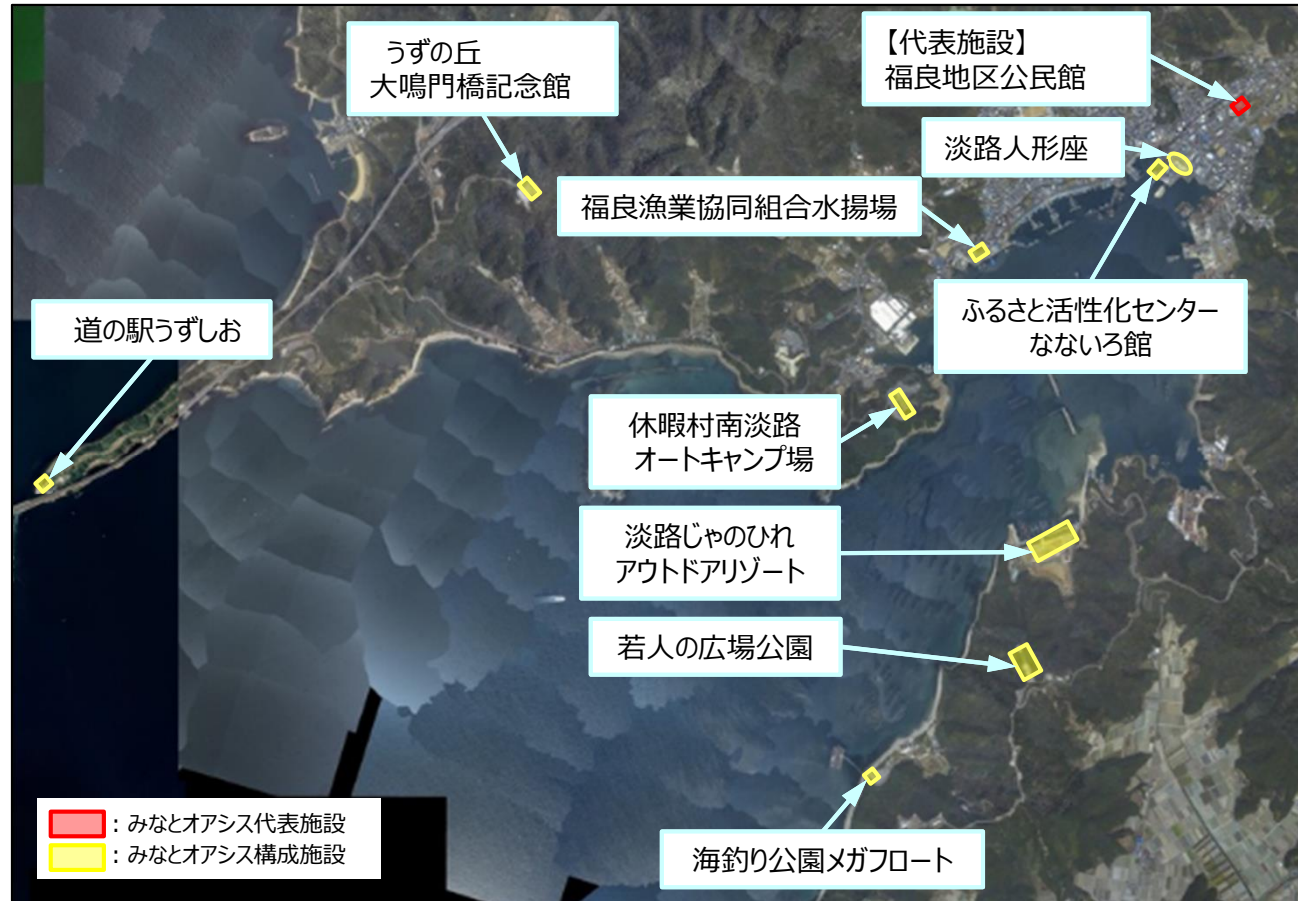
【概要】みなとオアシス福良



国土地理院地図（電子国土Web）(<https://maps.gsi.go.jp>)をもとに国土交通省作成

【基本情報】

設置者	南あわじ市
運営者	福良町づくり推進協議会
所在港湾	福良港【地方港湾】
港湾管理者	兵庫県
登録日	平成30年7月1日



■ : みなとオアシス代表施設
■ : みなとオアシス構成施設

【代表施設】



福良地区公民館

【主なイベント】



福良湾海上花火大会



福良夏祭り 盆踊り



うずしお朝市



【淡路人形座】

国の重要無形民俗文化財に指定されている淡路人形浄瑠璃の常設館である。

情感あふれる人形浄瑠璃演目のほか、常設展では人形浄瑠璃の歴史や人形などの道具をわかりやすく解説し、来訪者が淡路の伝統芸能を身近に楽しめるよう工夫されている。



【海釣り公園メガフロート】

福良沖に浮かぶ海釣り公園で、淡路島の自然を感じながら季節を問わず魚を釣ることができるスポットとして人気の施設である。



【若人の広場公園】

先の大戦で戦没した約20万人の学徒ら若者を追悼するため、造られた施設である。

平和を願い市民が憩える公園として平成27年にリニューアルオープンした。

展望台からは、福良湾、鳴門海峡が一望できる南あわじでも有数の絶景ポイントとなっている。

【概要】みなとオアシス和歌山



国土地理院地図（電子国土Web）(<https://maps.gsi.go.jp>)をもとに国土交通省作成

【基本情報】

設置者	和歌山市
運営者	和歌山市
所在港湾	和歌山下津港【国際拠点港湾】
港湾管理者	和歌山県
登録日	平成27年12月17日（近畿地方整備局長） 平成30年5月10日（港湾局長）



【代表施設】



和歌の浦アート・キューブ

【主なイベント】



和歌山ジャズマラソン



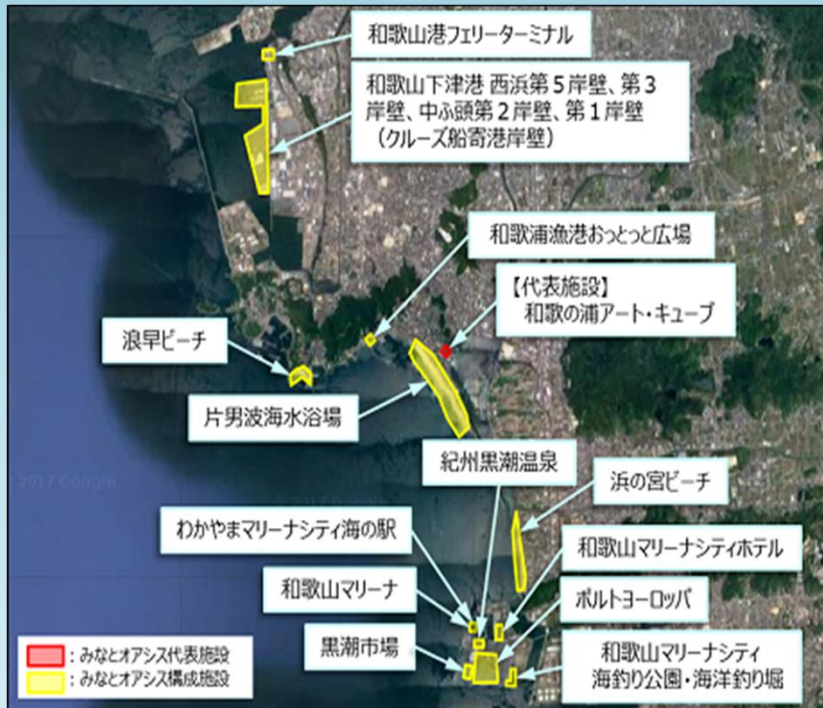
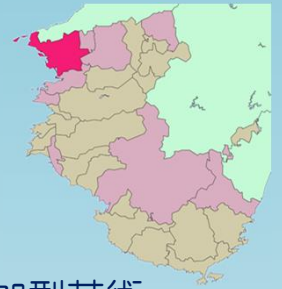
港まつり花火大会



和歌浦漁港朝市(おとっと広場)



みなとオアシス和歌山



◆主な構成施設

👉和歌の浦アート・キューブ（代表施設）

・芸術文化活動の育成と支援を目的とした市民参加型芸術文化施設です。ホールやアトリエ、レストランもあり、観光パンフレット等も設置しています。

👉和歌浦漁港おととと広場

・和歌浦湾で獲れた「わかしらす」などの新鮮な魚介類や水産加工品の販売をはじめ、店内では生しらすの天ぷらやしらす丼などの美味しい海鮮グルメが楽しめます。また、「和歌浦漁港朝市しらすまつり」や「和歌の夜市」など、年間を通して様々なイベントを開催しています！

👉クルーズ船寄港岸壁

・国際拠点港湾「和歌山下津港」では、「ダイヤモンドプリンセス」や「MSCベリッシマ」などの大型クルーズ客船を受け入れています。クルーズ船寄港時の岸壁上では、地元の特産品販売や歓迎イベント等を実施しています。



和歌浦漁港おととと広場では、新鮮な海鮮グルメを多数出品中！ぜひ、お立ち寄りください♪



和歌の浦
アート・キューブ



和歌浦漁港
おととと広場



クルーズ船寄港岸壁

◇和歌浦漁港おととと広場◇

住所：和歌山市新和歌浦1-1

電話：073-446-3308

営業日：土・日・祝日

営業時間：10：00～14：00

お問い合わせ

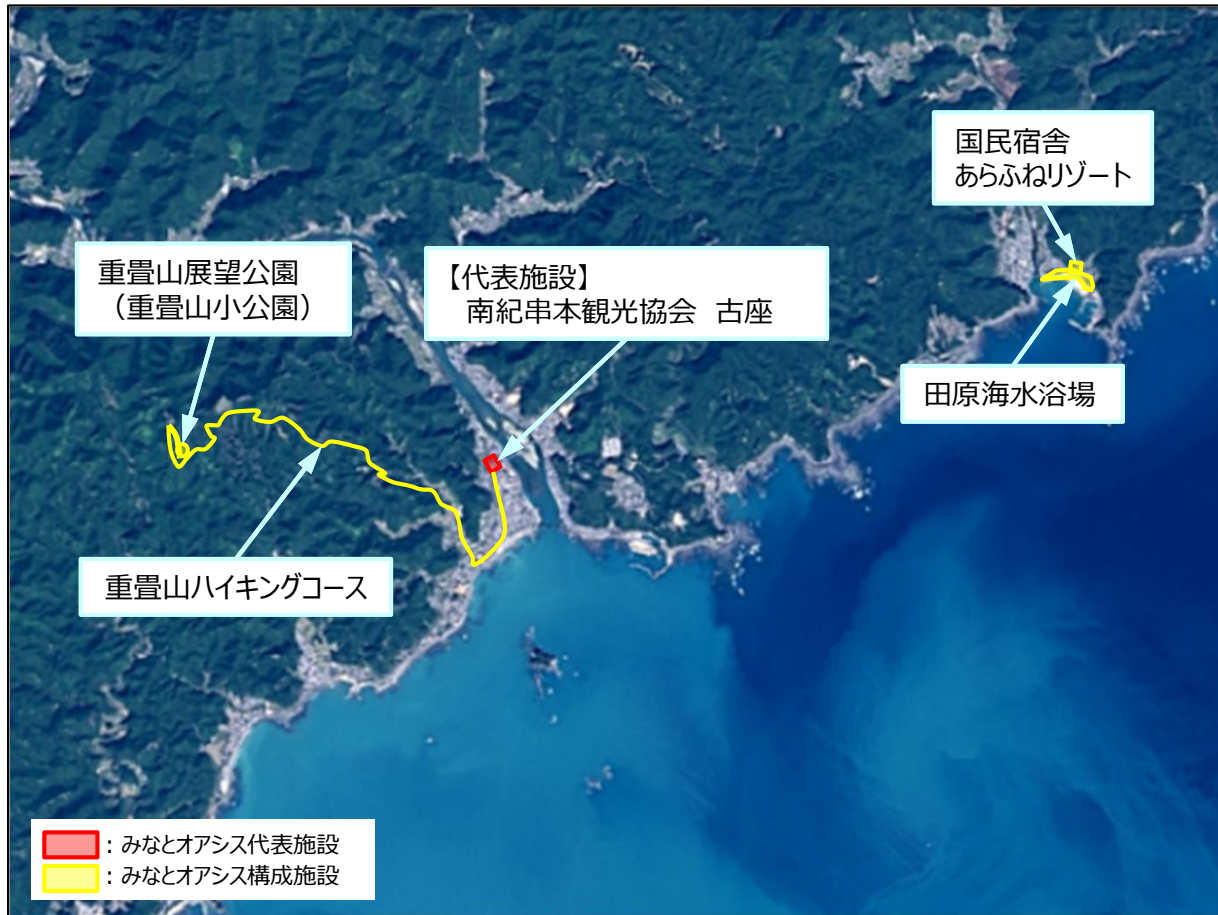
和歌山市 都市建設局 道路河川部 河川港湾課

電話：073-435-1090

【概要】みなとオアシスこざ



国土地理院地図（電子国土Web）(<https://maps.gsi.go.jp>)をもとに国土交通省作成



【基本情報】

設置者	串本町
運営者	南紀串本観光協会
所在港湾	古座港【地方港湾】
港湾管理者	和歌山県
登録日	平成28年7月24日（近畿地方整備局長） 平成29年2月16日（港湾局長）

【代表施設】



南紀串本観光協会 古座

【主なイベント】



河内様御舟祭り



本州最南端の火祭り



橋杭岩のライトアップ



【熊野水軍古座河内祭の夕べ/古座港】

国の重要無形民俗文化財に指定される例祭「河内祭」に合わせて開催されるイベント。

地元の方々による民謡踊り等の他、イベントの最後には約700発の花火が打ち上げられ、古座地区の夏を彩る催しとして、例年多くの方で賑わいます。



【重畳山展望公園/重畳山】

弘法大師開基の霊山として人々の信仰も深い重畳山。

海拔302mの山頂へと登る山道は絶好のハイキングコースとなっています。山頂の展望台からは那智連山、熊野灘、大島、橋杭岩が一望できます。



【田原の海霧/田原】

串本町の冬の風物詩となっている絶景。

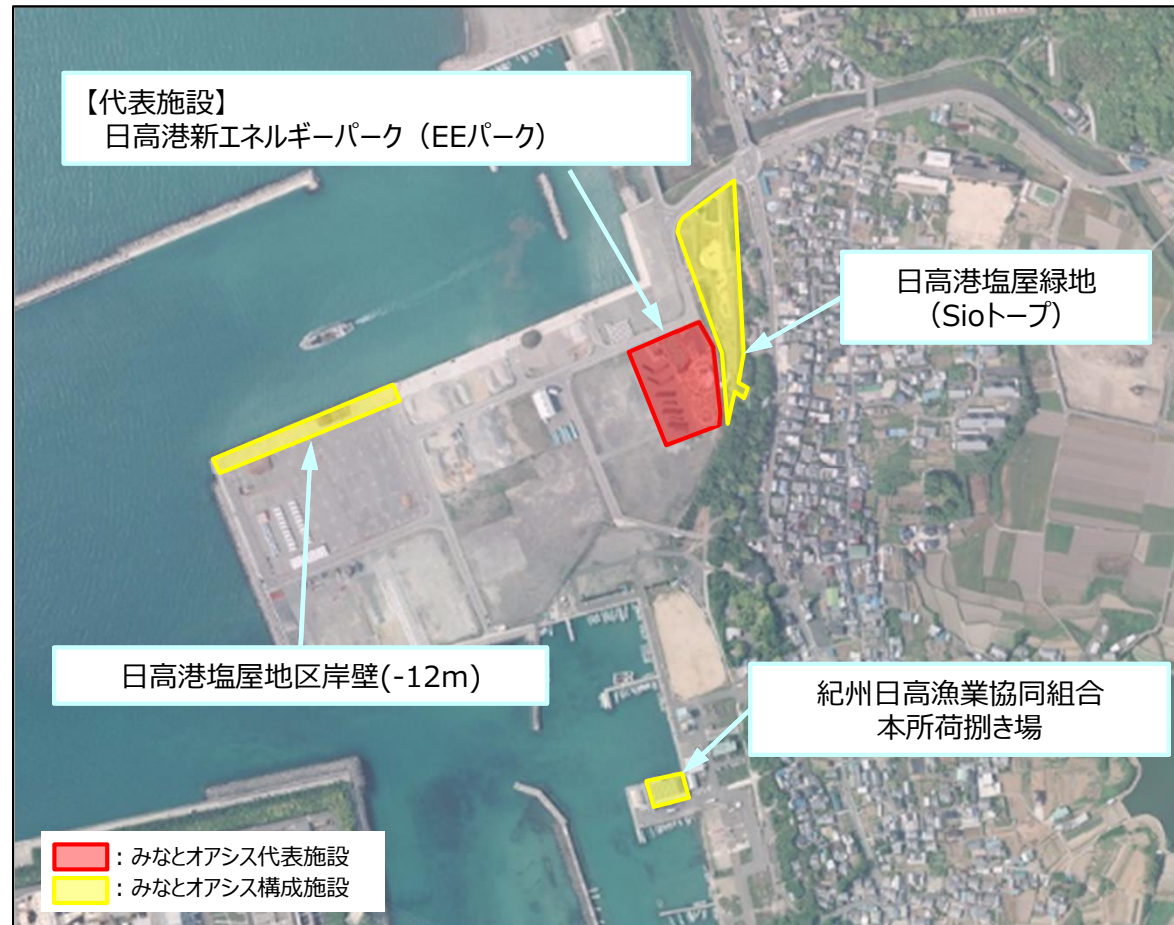
冷え込みが激しい早朝に大気と海水の温度差により発生する自然現象であり、とくに朝焼けで染まる風景は神秘的で、この風景を収めようと多くの写真愛好家が訪れます。

【概要】みなとオアシスごぼう



国土地理院地図（電子国土Web）(<https://maps.gsi.go.jp>)をもとに国土交通省作成

【基本情報】	
設置者	御坊市
運営者	(公財)御坊市ふれあいセンター
所在港湾	日高港【重要港湾】
港湾管理者	和歌山県
登録日	平成29年11月19日



【代表施設】



日高港新エネルギーパーク

【主なイベント】



護衛艦・大型クルーズ船等の寄港

【紹介】みなとオアシスごぼう



↑ 舞妃蓮や鯉が泳いでいる様子

日 高港塩屋緑地（Sioトープ）は、みなとオアシスの構成施設として2009年（平成21年）にオープンしました。公園内には水木しげるが描く「ゲゲゲの鬼太郎と和歌山の妖怪」が設置しています。また敷地中央にある池には、御坊市生まれの蓮「舞妃蓮」を植え、令和3年からは市職員や地域の方の協力で放流された鯉が泳いでいます。一部の鯉には、名前も付けられており、地域の方も鯉のお世話で来てくれています。



↑ ゲゲゲの鬼太郎の石像



↑ 鯉のぼりとイルミネーション

↓ 御坊市公認PRキャラクター「みーやちゃん」と鯉ガチャ



御 坊市観光協会では、みーやちゃんの認知度向上、Sioトープでのにぎわい創出のため、みーやちゃんグッズ（ぬいぐるみやうちわ、クリアファイルなど）の当たり付きの鯉の餌のカプセルトイ（鯉ガチャ）の設置や5月には、鯉まつりと称して「鯉のぼりの掲揚」、「イルミネーション」に取り組んでいます。



EE パークは、みなとオアシスの代表施設です。新エネルギーの発電設備があり、実際に体験も可能な施設となっています、Sioトープのすぐ近くにありまのでぜひお立ち寄りください。
※みーやちゃんグッズが当たれば受付で交換できます。

Sioトープ（市HP）	EEパーク（市HP）
	

Sioトープ：駐車場・トイレ有（24h利用可能）
EEパーク：駐車場・トイレ有（開園時間内）

【概要】みなとオアシス新宮 しんぐう



国土地理院地図（電子国土Web）(<https://maps.gsi.go.jp>)をもとに国土交通省作成

【基本情報】

設置者	新宮市
運営者	新宮市
所在港湾	新宮港【地方港湾】
港湾管理者	和歌山県
登録日	令和元年6月2日



【代表施設】



新宮港湾会館

【構成施設】



黒潮公園



新宮港緑地



三輪崎第四岸壁・荷捌き地



佐野第三号岸壁・荷捌き地

【新宮港内施設みどころ】




黒潮公園のつつじ、藤棚

黒潮公園には、約4,000株のつつじ、藤が植栽され、開花の時期には大勢の人で賑わう。来園者に癒しの空間を提供している。



【クルーズ客船受入・おもてなし】



地球深部探査船
ちきゅう



クルーズ客船入港時、「世界遺産・熊野の海の玄関口」にふさわしい受入・おもてなしとして、「熊野詣」を意識した平安衣装や雅楽によるお出迎え、また太鼓演奏にてお見送り等を実施。バスでは特産品等の物販も実施している。また、南海トラフ地震探査や熊野灘沖メタンハイドレード探査等を実施する「地球深部探査船ちきゅう」も寄港しました。

【新宮市の魅力】



世界遺産 熊野古道

熊野三山(熊野本宮大社、熊野速玉大社、熊野那智大社)を詣でる古くからの道が「熊野古道」です。新宮市には中辺路(大雲取越・小雲取越・高野坂・川の参詣道・熊野川)の他、大辺路、伊勢路、大峯奥駈道の一部が通っています。



熊野速玉大社

世界遺産に登録されている熊野三山のひとつで熊野川を背にして朱色に輝く美しい社殿の熊野速玉大社は、生命の根源である水の動きを神格化したものと考えられている熊野速玉大神、熊野夫須美大神を中心に十二柱の神々が祀られ、「新宮十二社大権現」として崇拝されています。



めはりずし

高菜の漬物でご飯を巻いた寿司。食べる時に目を張るほどの大きさからこう呼ばれるようになったそうです。

【新宮港内イベント】



佐野柱松

スギで作られた14mの御柱めがけて松明を投げ、五穀豊穡を願う伝統行事。新宮港緑地で開催



海彩まつり

踊りを通じて地域・世代間の交流を深め、地域を活性化するためのイベント。新宮港緑地で開催



海の日清掃活動

港湾内事業者を対象に黒潮公園内清掃と津波を想定した避難訓練を実施しています。