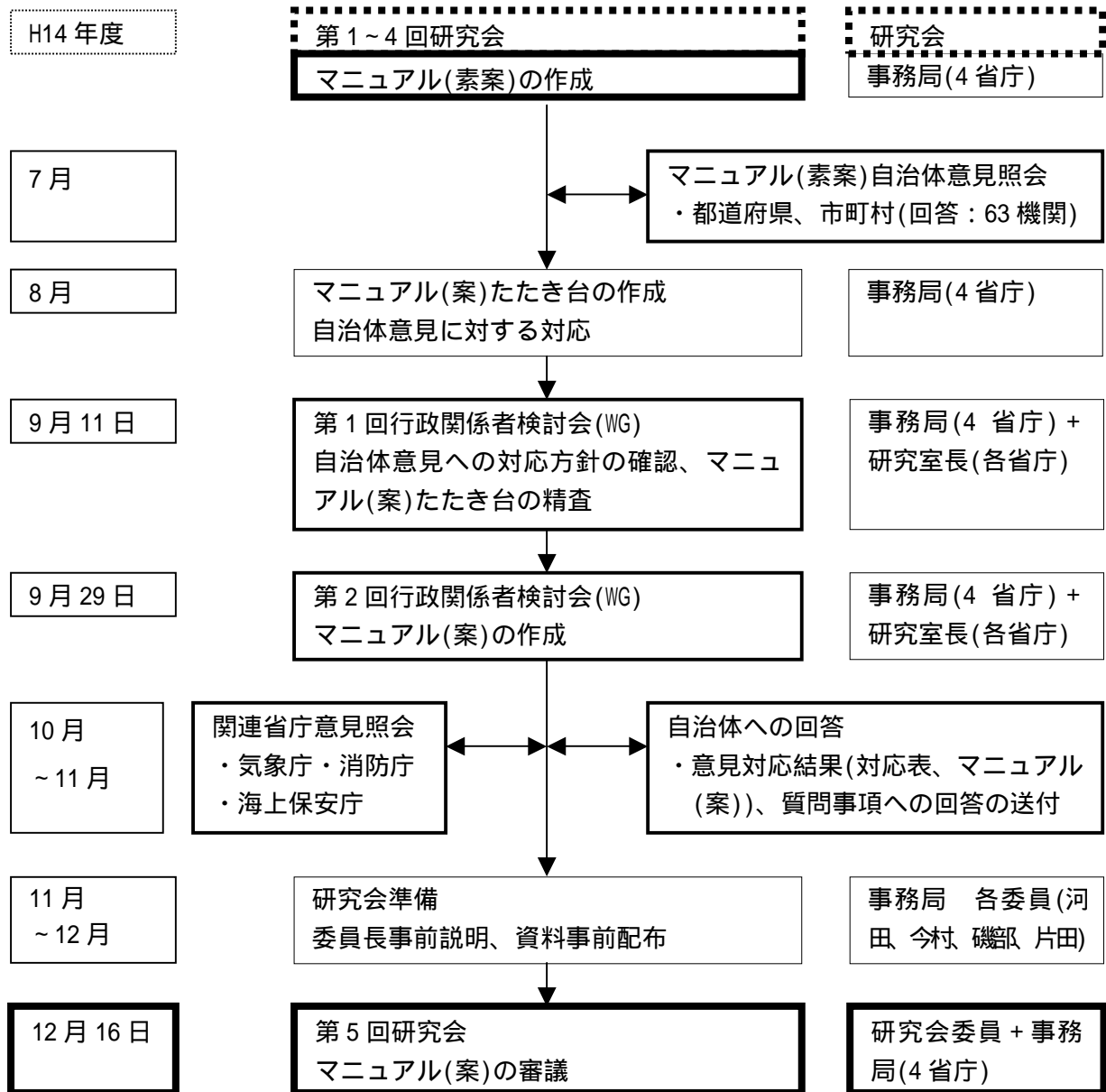
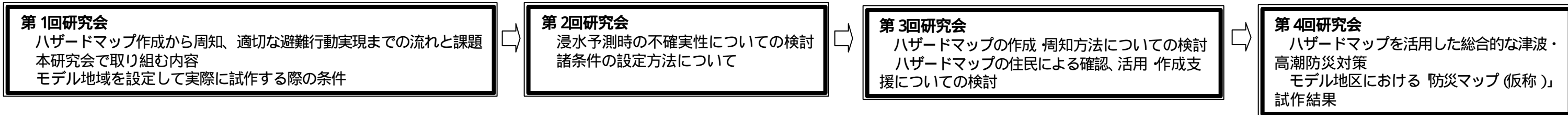


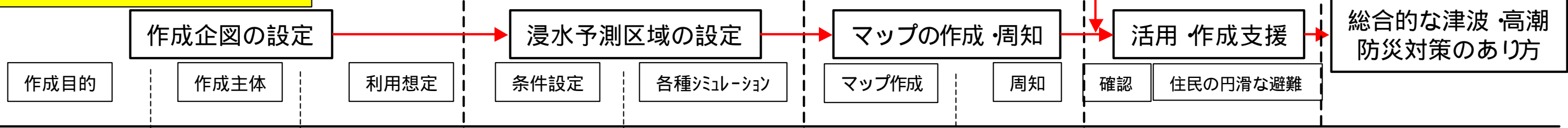
津波・高潮ハザードマップマニュアルの検討経緯



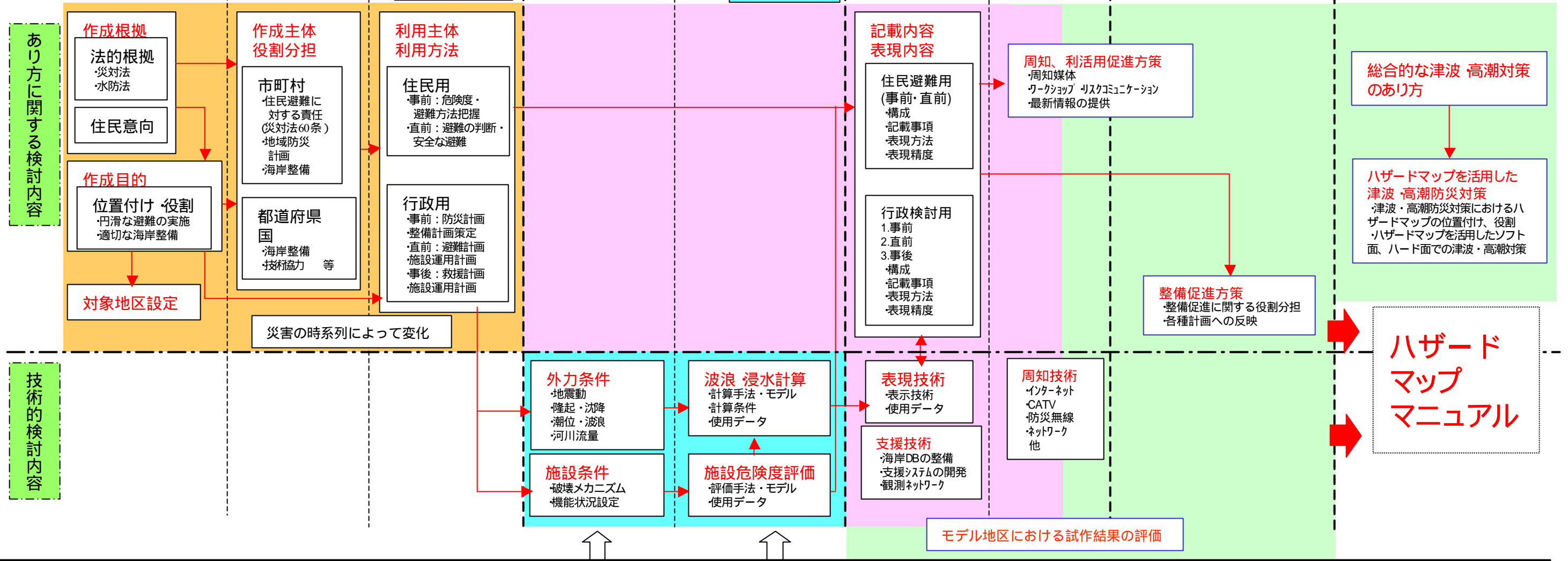
津波・高潮ハザードマップ研究会 ~ 全体検討フロー ~



ハザードマップ作成の流れ

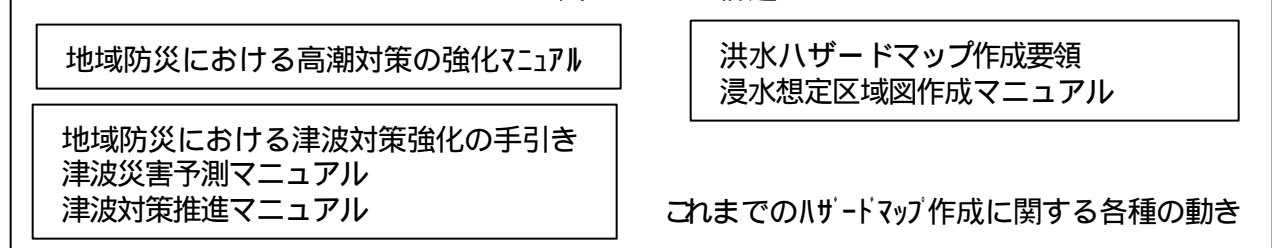


研究会での検討内容



残されている課題

背景・周辺状況等



津波・高潮ハザードマップ研究会 ~ 第4回研究会までの検討経緯 ~

