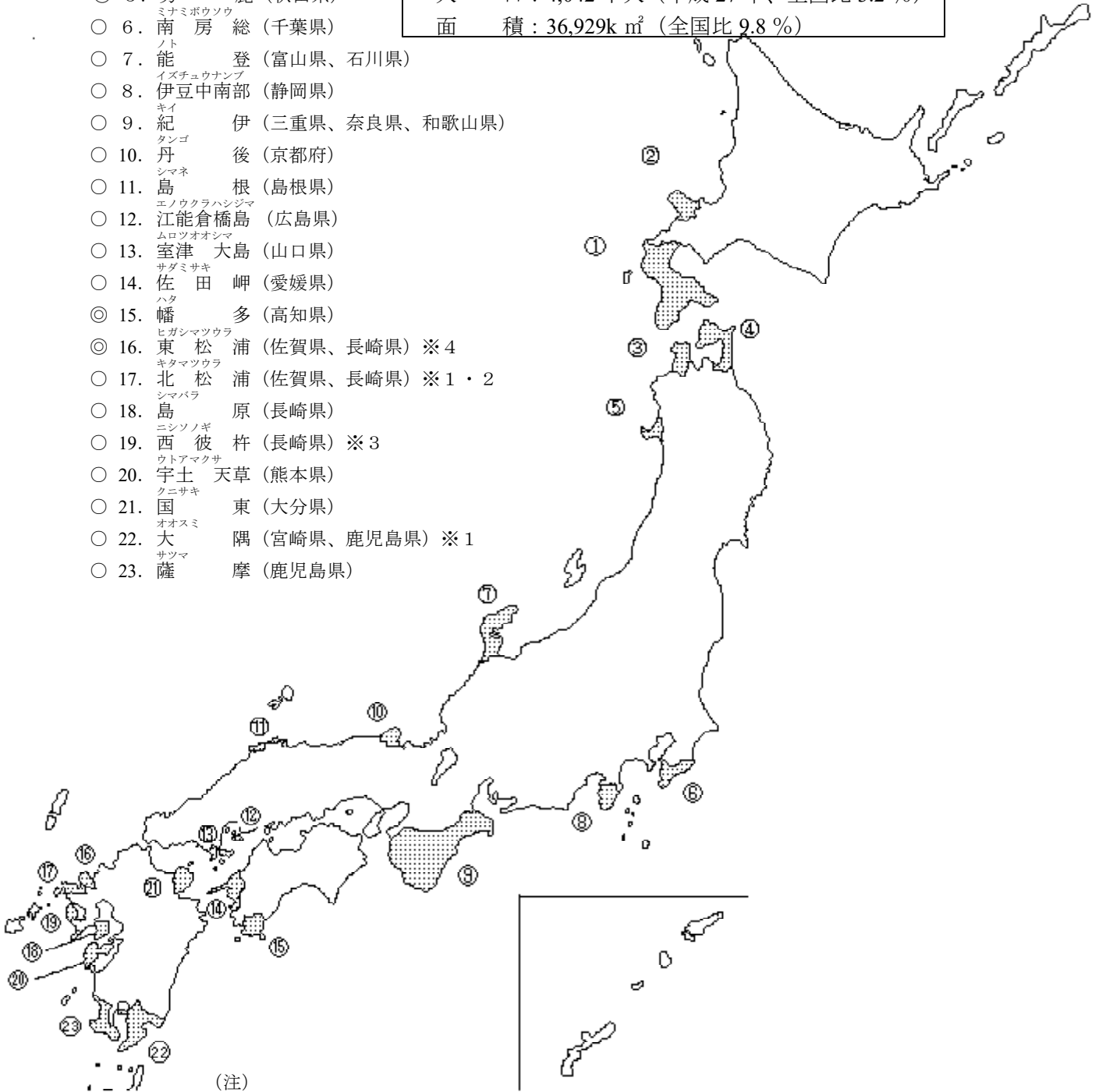


半島振興対策実施地域の地図

半島振興対策実施地域名一覧

- 1. 渡島 (北海道)
- ◎ 2. 積丹 (北海道)
- 3. 津軽 (青森県)
- 4. 下北 (青森県)
- ◎ 5. 男鹿 (秋田県)
- 6. 南房総 (千葉県)
- 7. 能登 (富山県、石川県)
- 8. 伊豆中南部 (静岡県)
- 9. 紀伊 (三重県、奈良県、和歌山県)
- 10. 丹後 (京都府)
- 11. 島根 (島根県)
- 12. 江能倉橋島 (広島県)
- 13. 室津大島 (山口県)
- 14. 佐田岬 (愛媛県)
- ◎ 15. 幡多 (高知県)
- ◎ 16. 東松浦 (佐賀県、長崎県) ※4
- 17. 北松浦 (佐賀県、長崎県) ※1・2
- 18. 島原 (長崎県)
- 19. 西彼杵 (長崎県) ※3
- 20. 宇土天草 (熊本県)
- 21. 国東 (大分県)
- 22. 大隅 (宮崎県、鹿児島県) ※1
- 23. 薩摩 (鹿児島県)

全国の半島地域の概況
 市町村数：194（平成31年4月1日現在）
 うち過疎地域：139（平成29年4月1日現在）
 振興山村地域：109（令和元年5月1日現在）
 人口：4,042千人（平成27年、全国比3.2%）
 面積：36,929k㎡（全国比9.8%）



(注)

- 昭和61年3月31日付け追加指定地域（1次指定）
- ◎ 昭和63年12月23日付け追加指定地域（2次指定）
- ※1 昭和63年12月23日付け既指定地域の拡大
- ※2 平成4年12月11日付け既指定地域の拡大
- ※3 平成12年12月20日付け既指定地域の拡大
- ※4 平成23年3月2日付け既指定地域の拡大

半島地域の地図

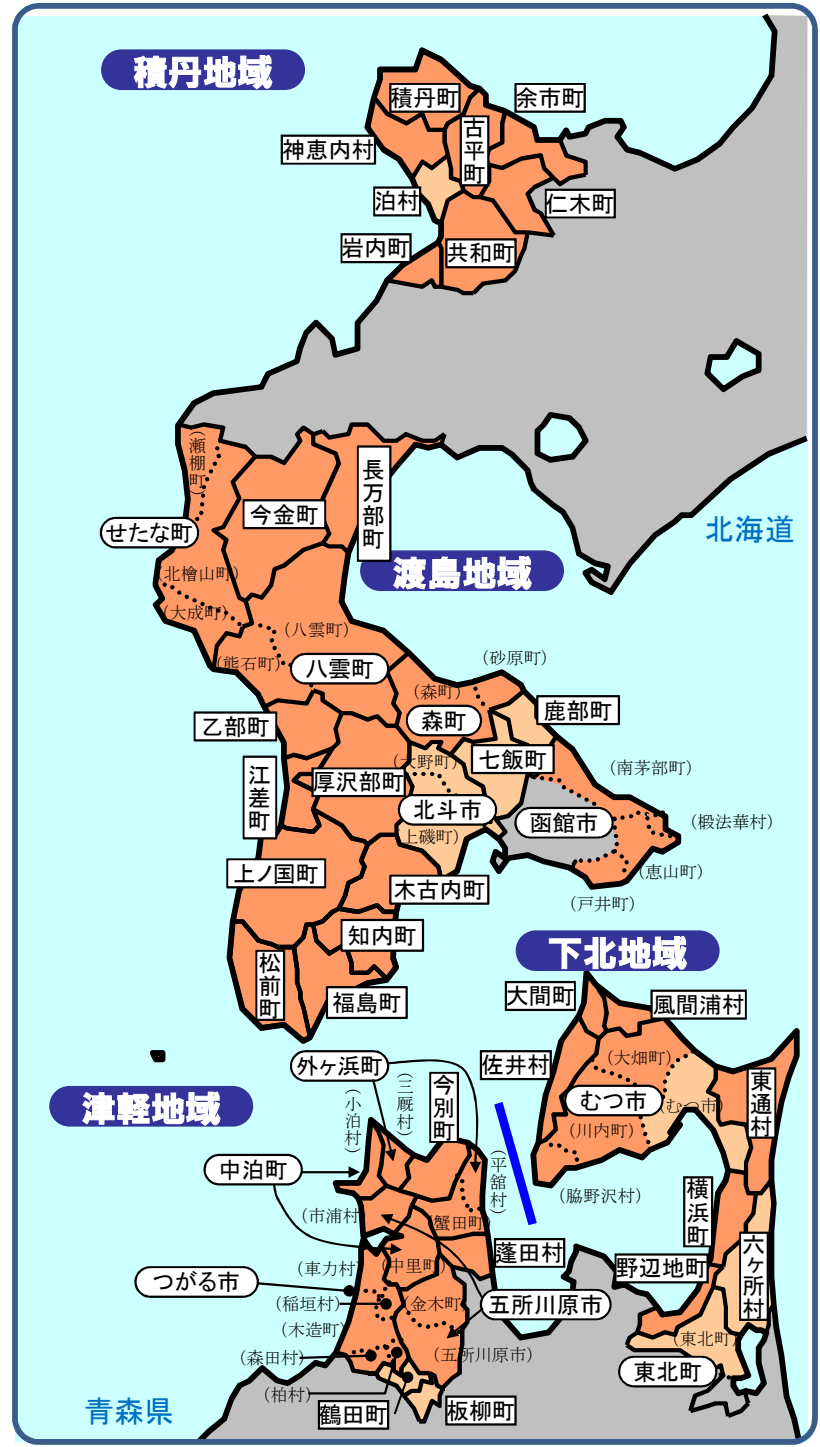
凡例

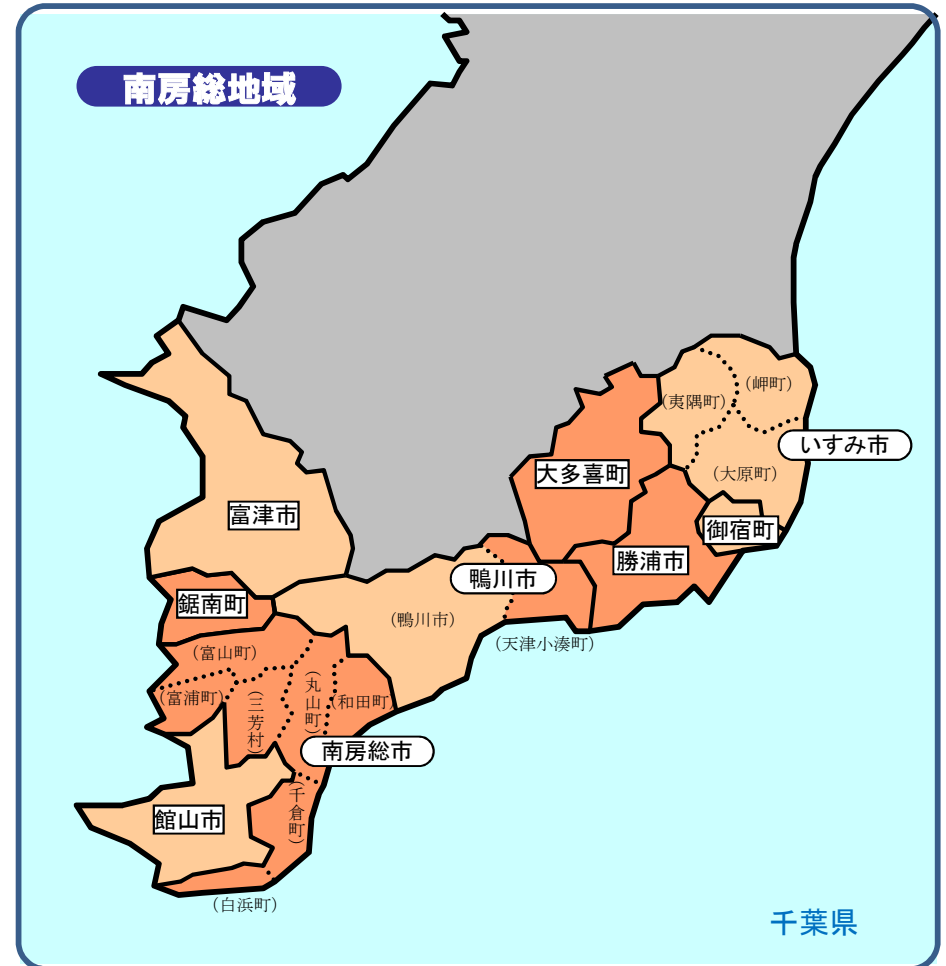
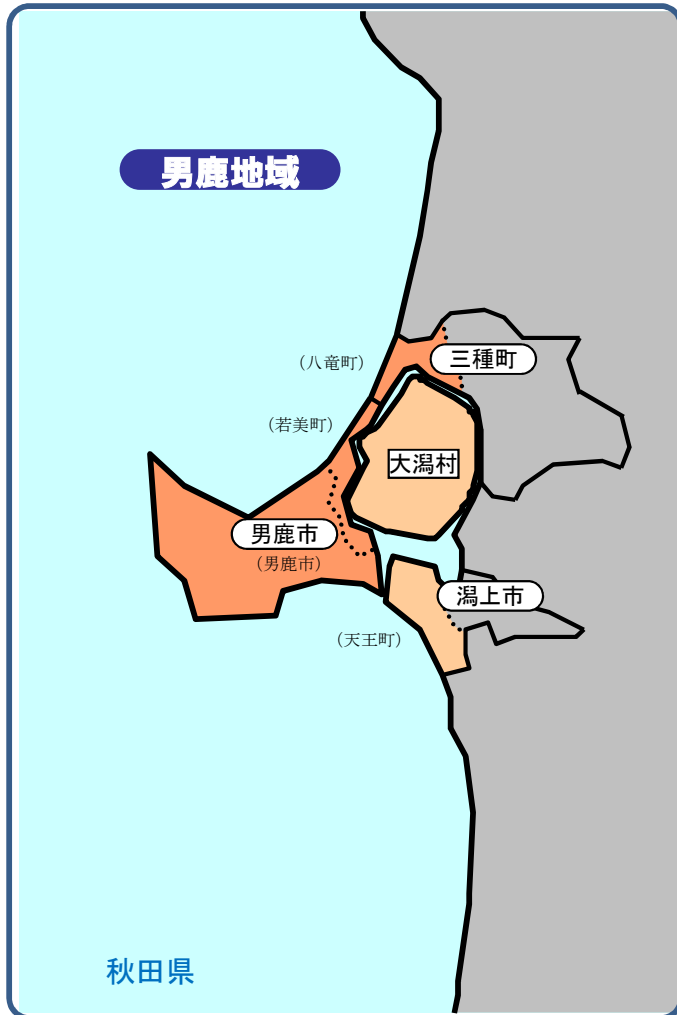
- 半島振興対策実施地域
- 半島地域のうち過疎地域と重複指定(みなし過疎含む)

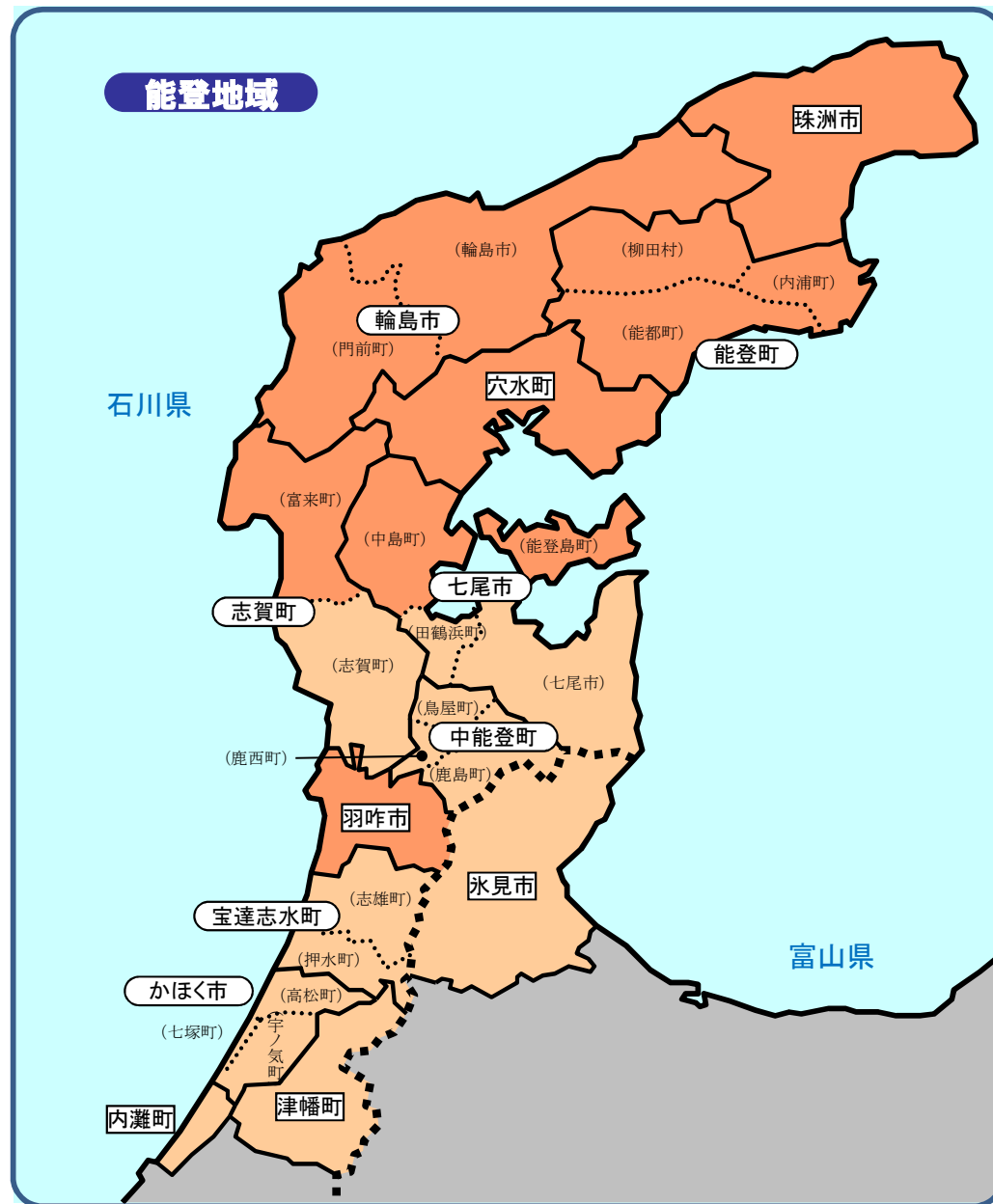
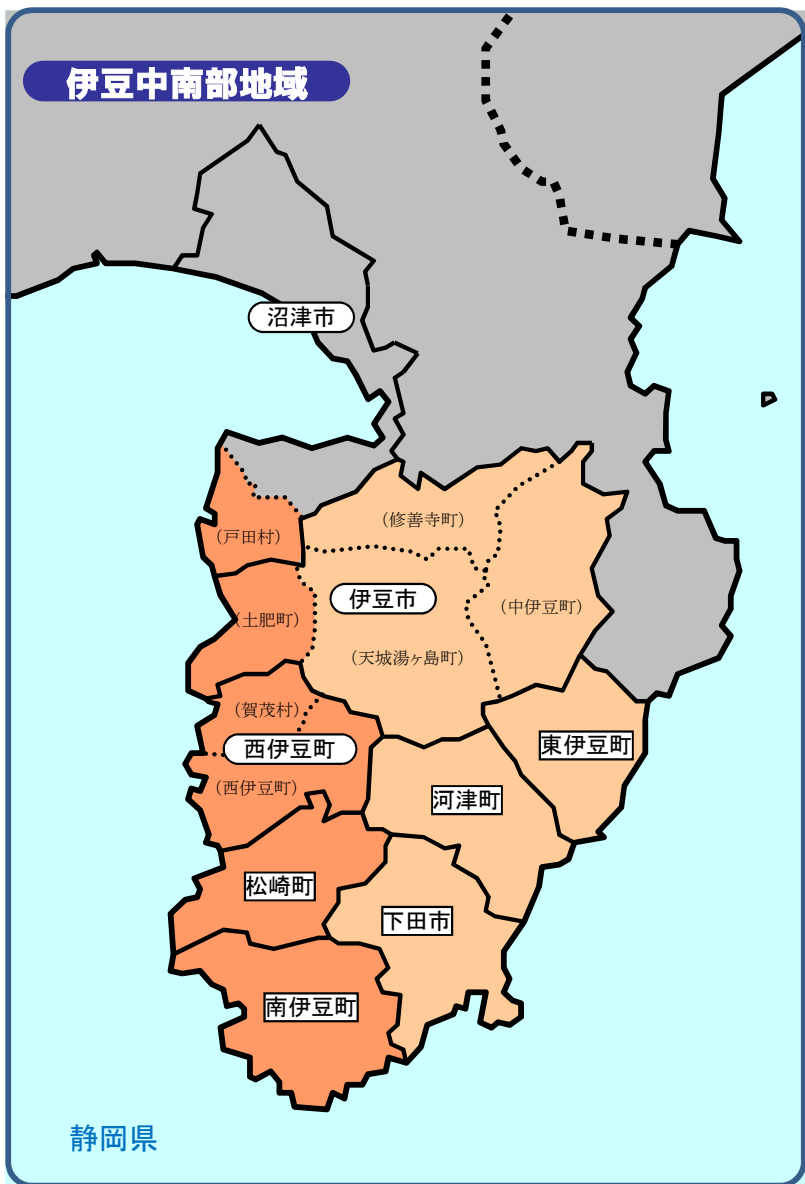
- 市町村の境界線
- 旧市町村(合併前)の境界線
- 都道府県の境界線
- 半島地域の境界線

- 町村名
- 市町村名(合併後)
- () 旧市町村名(合併前)

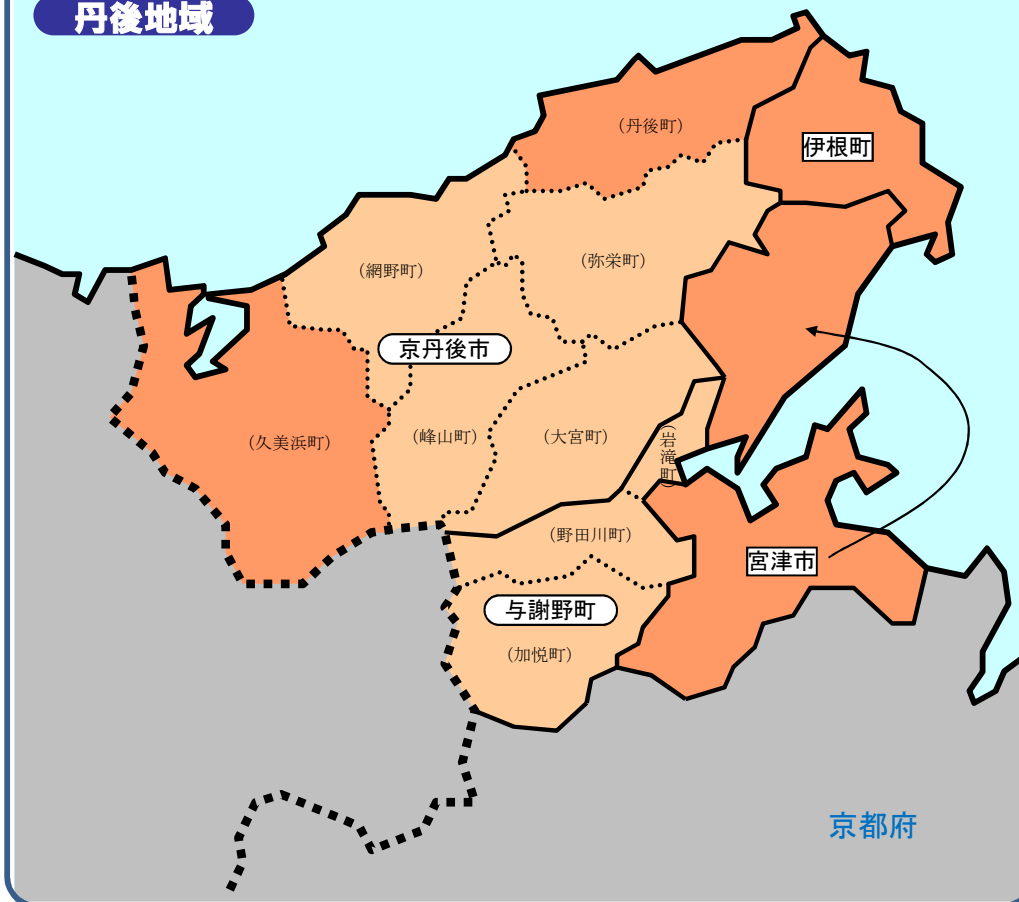
平成31年4月1日現在







丹後地域



島根地域



