

# Portal Site's Key Features

**Point** **Multilingual Access\***

Non-Japanese speakers can search for the sites they need in English, Chinese (simplified and traditional) and Korean.



\*Expanded Access to Come

**Point** **Smartphone Compatibility**

The layout is accessible for smartphones and tablets, too.



**Point** **Centralized Info on a Multilingual Page**

The collection of multilingual sites is conveniently presented in categories by topic. (Available languages vary by site.)

**Example Link** ▶▶ **"Safety Tips for Travelers"**  
Provides ways foreign tourists can protect themselves in a disaster, along with advisories and warnings.



Available in English, Chinese (simplified and traditional) and Korean.

## How to Access the Portal Site

**To access from the MLIT top page**

⇒ Access the MLIT top page and find the link in the link banner.




Access here! [URL] <http://www.mlit.go.jp>

**To access directly**

⇒ Enter the URL manually, use a search engine or use the QR code.

Access here! [URL] <http://www.mlit.go.jp/river/bousai/olympic/en/index.html>



**"Disaster Prevention Portal"**



# Disaster Prevention Portal

Portal Site for Disaster Prevention in a Tokyo Inland Earthquake Ahead of the Tokyo 2020 Olympic and Paralympic Games

The estimated odds of a magnitude 7 earthquake striking the Tokyo area within the next 30 years is around 70%. This site has assembled the information you need to prepare for a possible disaster and made those resources available to the Tokyo area's visitors.

More to Come!

**75 Disaster Prevention Sites in 1 Place! Easy Access!**

※29 Multilingual Sites (as of Aug 2017)

### Things to Know Now

- Conceivable Damage
- Route Info
- Protecting Yourself
- What We're Doing

### Info to Check in a Disaster

- Evacuation Info
- Traffic Status
- Weather Status
- Damage Status
- Safety Status
- Disaster Victim Assistance Info



Disaster Prevention Portal Search

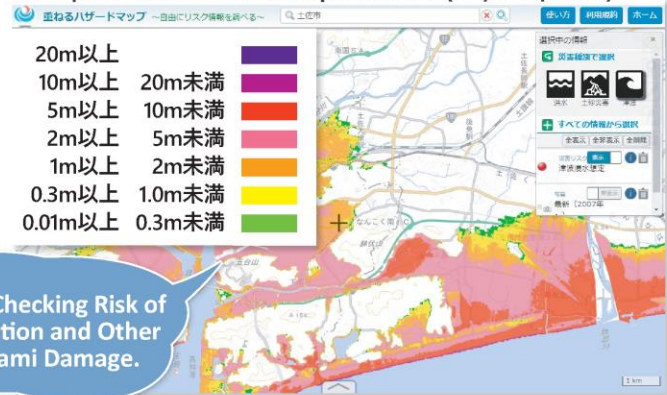




## Conceivable Damage

View info on conceivable damage, hazard maps and more pertaining to natural disasters that could occur in the Tokyo metropolitan area.

Example Link ▶▶ "Hazard Map Portal Site(only in Japanese)"



When Checking Risk of Inundation and Other Tsunami Damage.

Access here! ▶▶ Things to Know Now > Conceivable Damage > Hazard Map Portal Site

# Things to Know Now



## Route Info

View route maps for in and around Tokyo.



## Evacuation Info

Search for evacuation shelters and other disaster management facilities.

Example Link ▶▶ "Tokyo Metropolitan Disaster Prevention Map"



Search for evacuation shelters, water collection points, medical institutions and other disaster management facilities, as well as return-home assistance stations available in disasters (convenience stores, gas stations, etc.).

Access here! ▶▶ Info to Check in a Disaster > Evacuation Info > Tokyo Metropolitan Disaster Prevention Map



## What We're Doing

View info on what the MLIT and other government bodies are doing for disaster response.

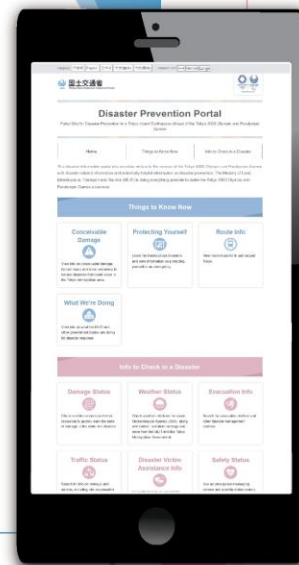
What is TEC-Force (Technical Emergency Control Force)?

TEC-Force's mission is to understand what assistance disaster-struck local governments need, prevent secondary disasters and facilitate rapid emergency recovery. To that end, TEC-Force conducts damage assessments, emergency response with heavy machinery, provides technical advise and carries out other operations.

Example Link ▶▶ "TEC-Force Activities(only in Japanese)"



Access here! ▶▶ Things to Know Now > What We're Doing > TEC-Force Activities



## Safety Status

Use an emergency messaging service and a safety status search service to check whether the people you know are safe.



## Traffic Status

Search for info on rail-ways and airlines, including info on passable roads, road closures and other road news.



## Protecting Yourself

Learn the basics about disasters and view information on protecting yourself in an emergency.

Example Link ▶▶ "Safety Tips for Travelers"



Provides ways foreign tourists can protect themselves in a disaster, along with advisories and warnings.



Access here! ▶▶ Things to Know Now > Protecting Yourself > Safety Tips for Travelers



## Damage Status

Check real-time reports and other resources to quickly learn the state of damage in the wake of a disaster.



## Disaster Victim Assistance Info

View information on assistance available when affected by a disaster.



## Weather Status

Check weather info from the Japan Meteorological Agency (JMA), along with rainfall, radiation readings and more from the MLIT and the Tokyo Metropolitan Government.

# Info to Check in a Disaster

## ポータルサイトのポイント



### Point 多言語化対応\*

外国の方でも目的のサイトを探せるよう、英語、中国語(簡体・繁体)、韓国語に対応します



※順次対応予定



### Point スマートフォン対応

スマートフォンやタブレットからでも見やすいレイアウトを採用しています



### Point 多言語化対応ページを一元化して案内

多言語に対応しているサイトを集め、カテゴリ別に紹介しています(対応している言語は各サイトにより異なります)

リンク先の例 ▶ 『Safety tips for travelers』

外国人観光客向けに災害から身を守る方法や、注意報・警報情報を提供



英語、中国語(簡・繁)、韓国語に対応

## ポータルサイトへのアクセス方法

### 国土交通省トップページからアクセスする場合

⇒ 国土交通省トップページにアクセスし、リンクバナーからアクセスします

〈国土交通省トップページ〉

〈国土交通省における南海トラフ巨大地震・首都直下地震対策〉



ココからアクセス! 【URL】 <http://www.mlit.go.jp>

### 直接アクセスする場合

⇒ URL 入力・検索エンジン・QR コードから直接アクセスします

ココからアクセス! 【URL】 <http://www.mlit.go.jp/river/bousai/olympic/index.html>



〈防災ポータル〉



今後も追加予定!

防災情報75サイトがひとまとめ! 簡単アクセス!


※多言語対応サイトは29サイト(H29年8月時点)

### 今から知っておくべき情報

- 被害想定
- 路線情報
- 身の守り方
- 私たちの取り組み

### 災害時に見るべき情報

- 逃げるための情報
- 交通状況
- 気象状況
- 被害状況
- 安否情報
- 被災者支援情報



# 防災ポータル

2020年東京オリンピック・パラリンピック競技大会開催に向けた首都直下地震対策ポータルサイト

首都圏でマグニチュード7クラスの地震が発生する確率は、今後30年以内に70%程度と予測されています。そこで、首都圏に来られる皆さまが万が一の災害に備えられるよう必要な情報を集めて提供しています

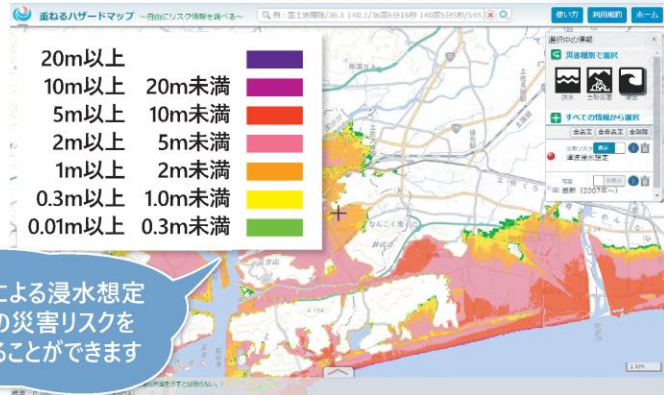




## 被害想定

首都圏で起こりうる自然災害について、想定される被害状況やハザードマップ等を見ることができます

リンク先の例 ▶ 『ハザードマップポータルサイト』



津波による浸水想定などの災害リスクを調べることができます

ココからアクセス！ ▶ 今から知っておくべき情報 > 被害想定 > ハザードマップポータルサイト

# 今から知っておくべき情報



## 路線情報

都内近郊の路線図を見ることができます



## 逃げるための情報

避難所等の防災施設を検索できます

リンク先の例 ▶ 『東京都防災マップ』



避難所や給水拠点、医療機関などの防災施設や、災害時帰宅支援ステーション(コンビニエンスストア、ガソリンスタンド等)の場所を調べることができます

- 一時滞在施設
- 避難所
- 避難場所
- 給水拠点
- 医療機関
- 都立学校
- コンビニエンスストア
- 飲食店チェーン等
- ガソリンスタンド
- 帰宅支援対象道路

ココからアクセス！ ▶ 災害時に見るべき情報 > 逃げるための情報 > 東京都防災マップ



## 私たちの取り組み

国土交通省をはじめ、行政が取り組む災害対策などの情報を見ることができます

リンク先の例 ▶ 『TEC-FORCEの取り組み内容』



テック フォース 『TEC-FORCE(緊急災害対策派遣)』とは？ 被災自治体などからの支援ニーズを把握し、二次災害の防止や円滑かつ迅速な応急復旧のための被災状況調査や災害対策用機械による応急対策及び技術的助言等を行います

ココからアクセス！ ▶ 今から知っておくべき情報 > 私たちの取り組み > TEC-FORCEの取り組み内容



## 身の守り方

災害の基礎知識や、災害時に身を守るための知識を見ることができます

リンク先の例 ▶ 『Safety tips for travelers』



外国人観光客向けに災害から身を守る方法や、注意報・警報情報を提供しています



ココからアクセス！ ▶ 今から知っておくべき情報 > 身の守り方 > Safety tips for travelers



## 安否情報

災害用伝言サービスや安否情報検索サービスから、知人の安否情報を調べることができます



## 被害状況

リアルタイム情報や速報等により、災害発生後、いち早く被害の状況を調べることができます



## 気象状況

気象庁による気象情報のほか、国土交通省・東京都による雨量や放射線測定結果などを調べることができます



## 交通状況

通行可能な道路情報や交通規制などの道路交通情報をはじめ、鉄道・航空各社の情報を調べることができます



## 被災者支援情報

被災した際に受けられる支援情報などを見ることができます

# 災害時に見るべき情報