

# まるごとまちごとハザードマップ実施の手引き(第2版) <平成29年6月公表>

## 背景・必要性

- 洪水ハザードマップの更なる普及浸透、住民等の水害に対する危機意識の醸成、避難所等の認知度の向上を図ることを目的として、生活空間である“まちなか”に水防災にかかる各種情報を標示する「まるごとまちごとハザードマップ」の取組を推進するため、平成18年に手引きを作成。(平成28年3月末現在、約1割の市町村(対象約1,300市町村)で実施)
- 平成27年9月関東・東北豪雨災害において、ハザードマップが十分に認知されておらず多くの逃げ遅れによる孤立者が発生したことや、平成28年8月北海道・東北地方を襲った一連の台風により甚大な人的被害が発生したことを踏まえ、まるごとまちごとハザードマップの取組をさらに促進するため、市町村と河川管理者等との役割分担を明確にし、取組の実施に係る検討や作業等の流れを具体化・詳細化するなど、市町村がより円滑に取組を進められるよう手引きを改定。
- あわせて、対象とする水害に内水、高潮を加えるとともに、JISの改正に伴う洪水の図記号を変更。また、これまでの取組の蓄積を事例集にとりまとめ、新たに追加。

## 改定の概要

多発する浸水被害への対応を図るため、まるごとまちごとハザードマップの全国的な取組を推進する。

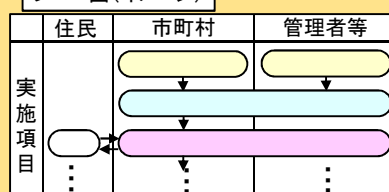
### 1. 実施に係る検討・作業等の流れの具体・詳細化

- 事前調査段階から設置、維持管理・活用の各段階の具体的な流れや留意点を具体・詳細化
- 各検討・作業における関係機関の役割分担が把握できるフロー図を記載

#### 関係機関の役割分担


- 単独実施 : 該当する関係機関がそれぞれ単独で実施する項目
- 分担実施 : 市町村が管理者等と連携・協力して実施する項目
- 共同実施 : 関係機関が共同で実施する項目

#### フロー図(イメージ)



### 3. JISZ8210(案内用図記号)の改正に伴う図記号の変更

- JISZ8210(案内用図記号)の改正に伴い洪水の図記号を変更



### 2. 水防法改正に伴い内水・高潮を追加

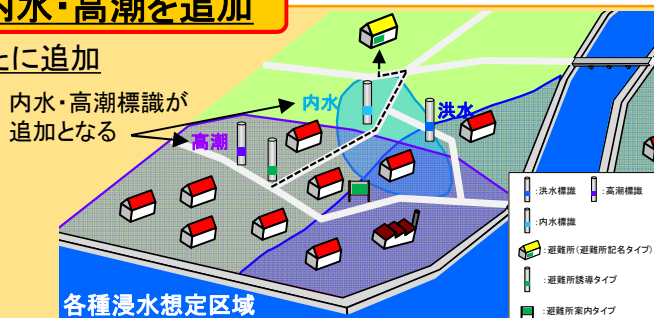
- 内水と高潮の図記号を新たに追加(内水は、洪水に同様)



洪水・内水



高潮



### 4. 取組の蓄積を事例集にとりまとめ新たに追加

- 住民との連携、視認性や地域特性に配慮した標識の設置事例、活用事例等の先進事例を追加

