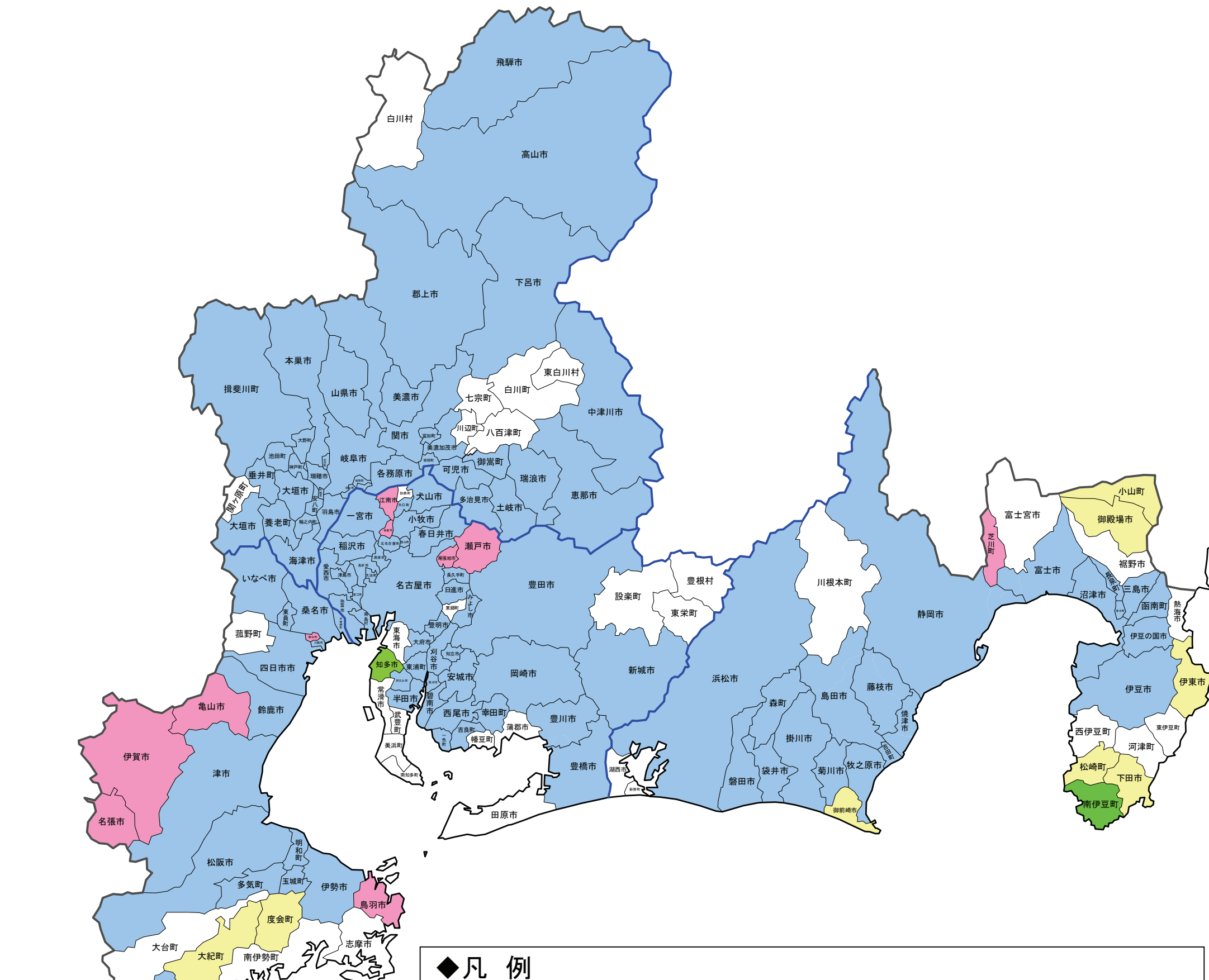







# 中部地方整備局管内洪水ハザードマップ公表状況 (平成22年3月末時点)



◆ 凡 例

- 
**浸水想定区域が指定される予定の市町村**  
※今後、浸水想定区域の検討に伴い指定市町村が変わる場合がある
- 
**浸水想定区域が指定されているが洪水ハザードマップ未作成の市町村**
- 
**洪水ハザードマップ公表市町村**  
※浸水想定区域が指定されている市町村。
- 
**洪水ハザードマップ公表市町村**  
※浸水想定区域は指定されていないが、独自に作成している市町村。
- 
**都道府県境**

※同一市町村内に洪水ハザードマップ、浸水想定区域の対象河川が複数ある場合、1河川でも指定、公表されていれば指定、公表済み市町村として着色している。  
 ※白抜きの市町村については、今後の検討により浸水想定区域に含まれる場合がある。また、指定河川以外(水路や下水道など)のはん濫等により被害が発生する場合がある。