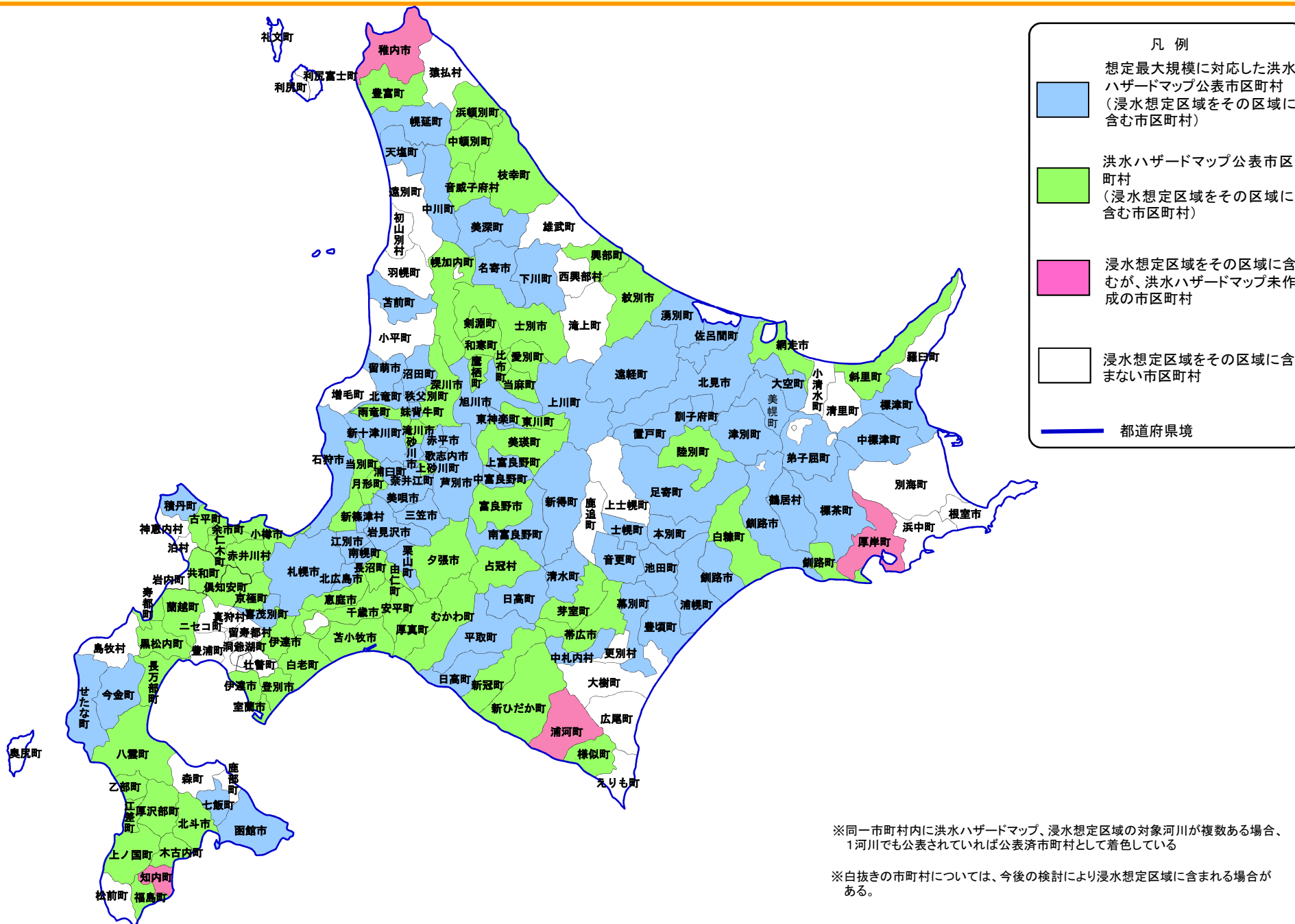
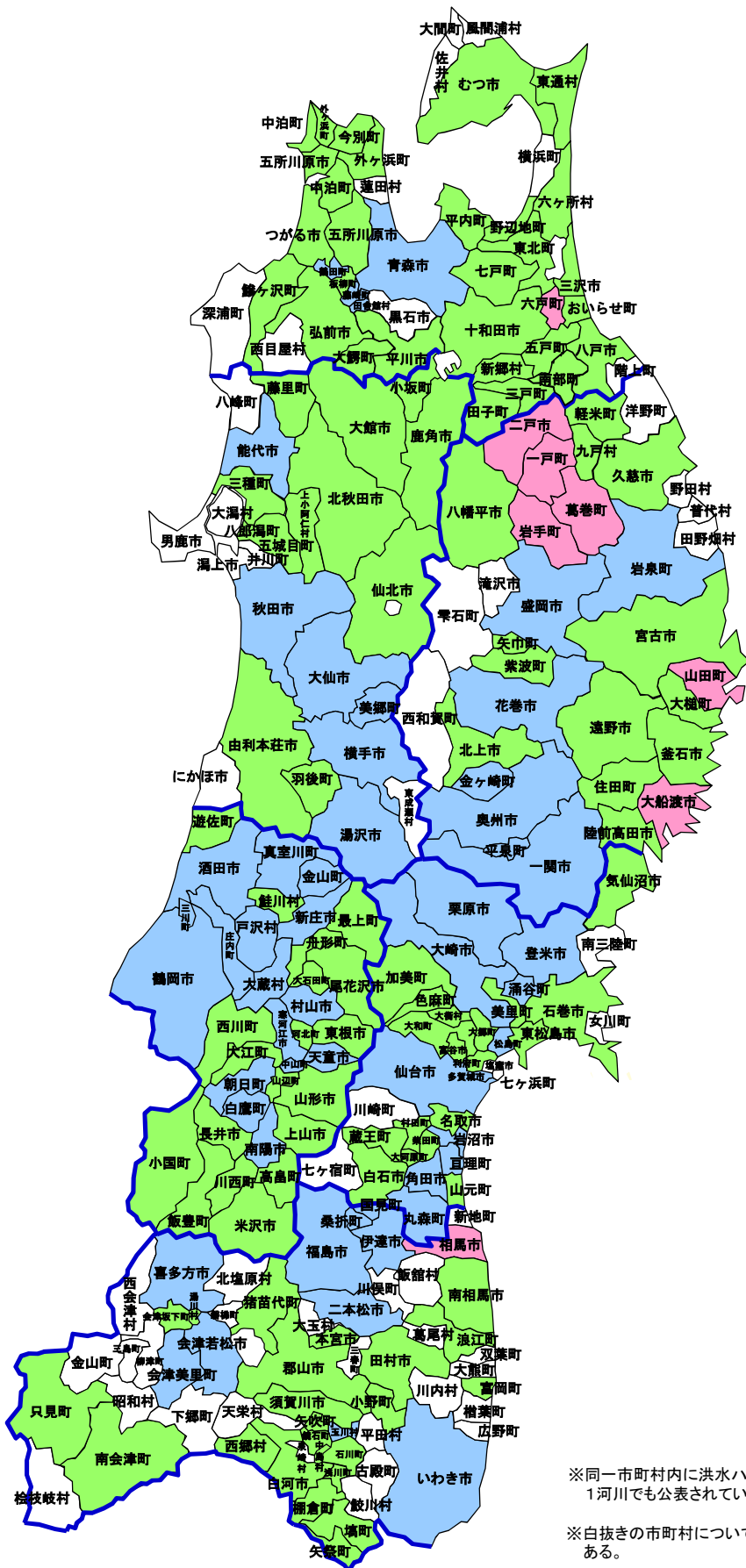


北海道開発局管内の洪水ハザードマップ公表状況(平成31年3月末)



東北地方整備局管内の洪水ハザードマップ公表状況(平成31年3月末)



凡例

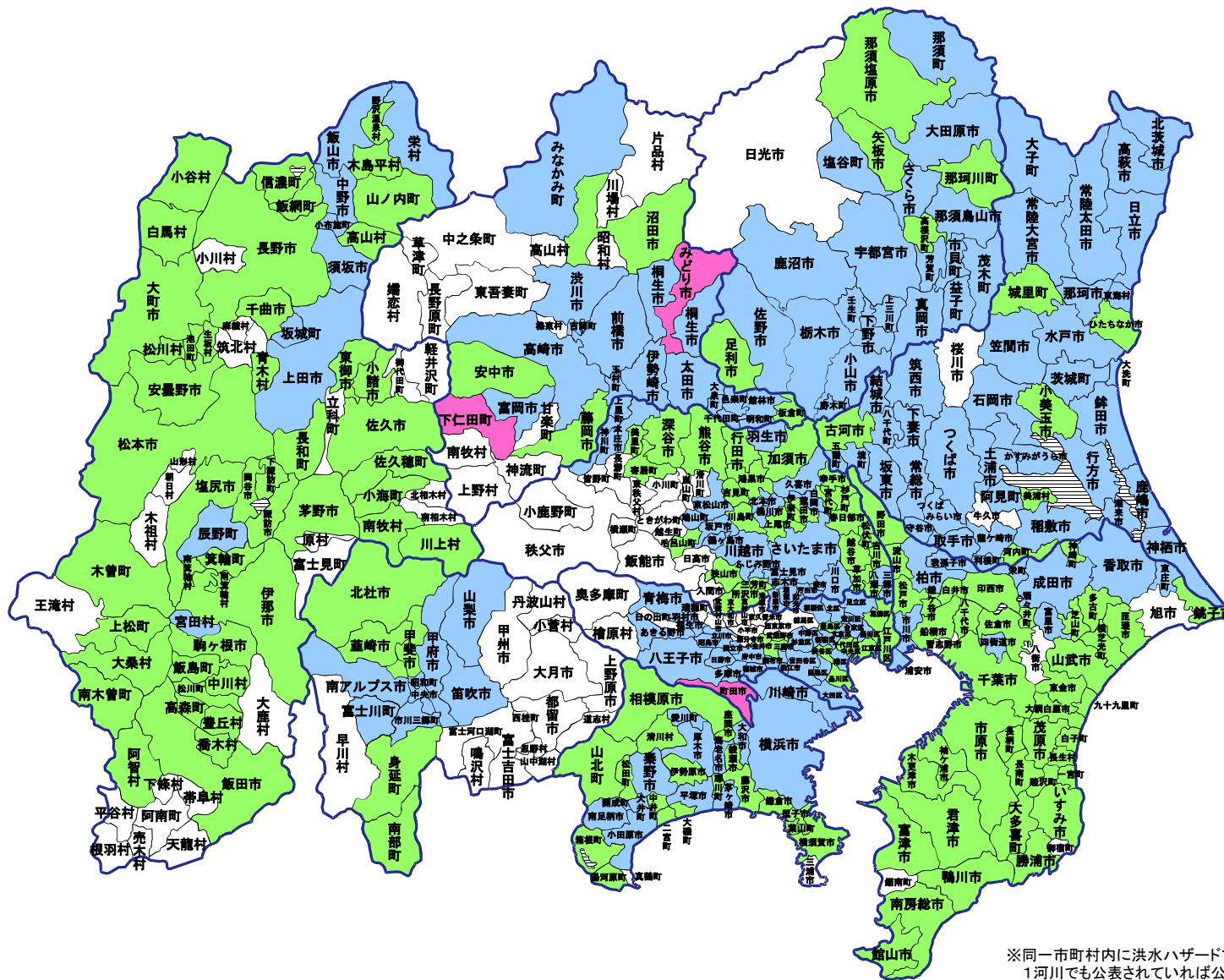
- 想定最大規模に対応した洪水ハザードマップ公表市区町村
(浸水想定区域をその区域に含む市区町村)
- 洪水ハザードマップ公表市区町村
(浸水想定区域をその区域に含む市区町村)
- 浸水想定区域をその区域に含むが、洪水ハザードマップ未作成の市区町村
- 浸水想定区域をその区域に含まない市区町村

— 都道府県境

※同一市町村内に洪水ハザードマップ、浸水想定区域の対象河川が複数ある場合、1河川でも公表されている場合は公表済市町村として着色している

※白抜きの市町村については、今後の検討により浸水想定区域に含まれる場合がある。

関東地方整備局管内の洪水ハザードマップ公表状況(平成31年3月末)



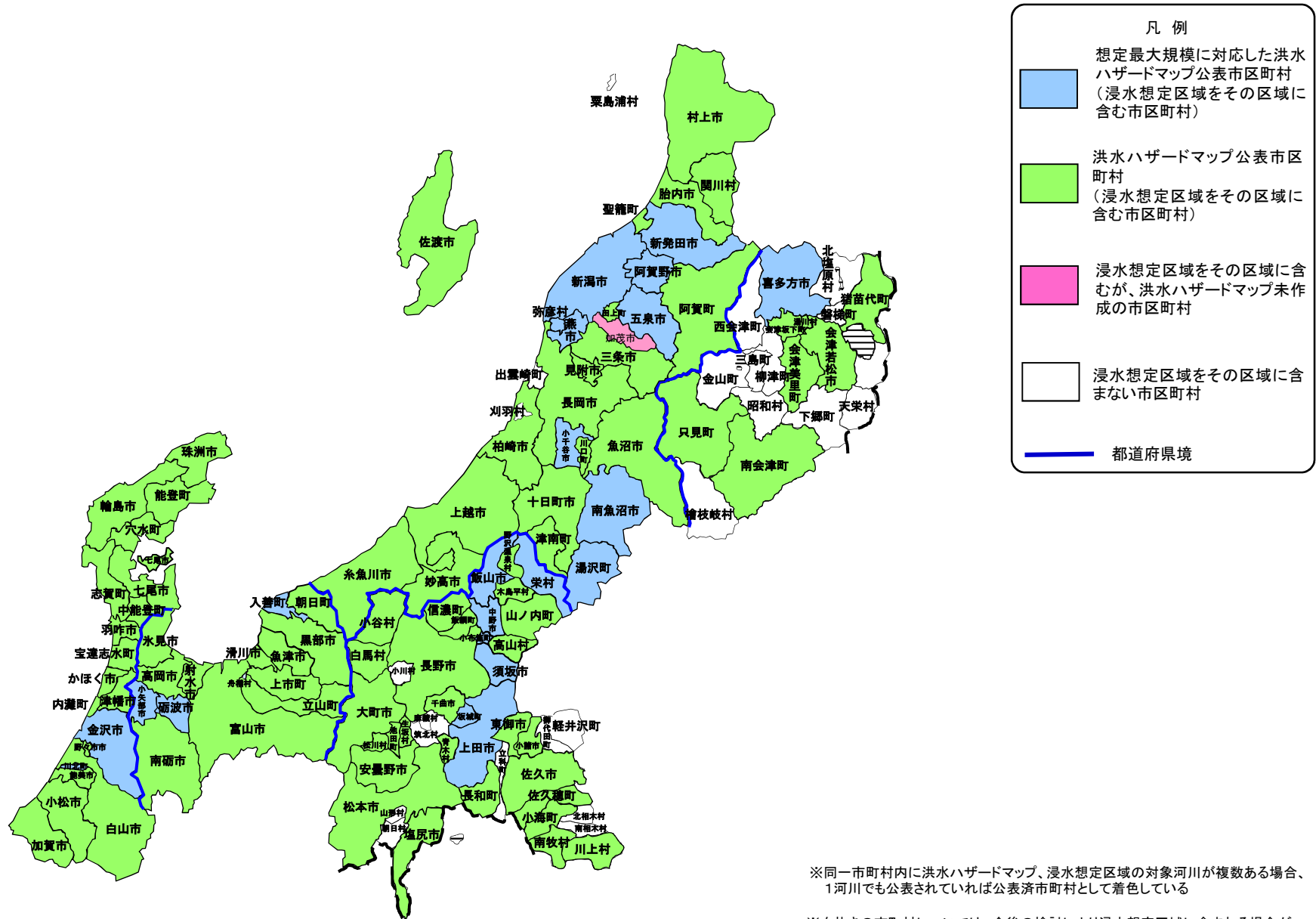
凡例

- 想定最大規模に対応した洪水ハザードマップ公表市区町村(浸水想定区域をその区域に含む市区町村)
- 洪水ハザードマップ公表市区町村(浸水想定区域をその区域に含む市区町村)
- 浸水想定区域をその区域に含むが、洪水ハザードマップ未作成の市区町村
- 浸水想定区域をその区域に含まない市区町村
- 都道府県境

※同一市町村内に洪水ハザードマップ、浸水想定区域の対象河川が複数ある場合、1河川でも公表されていれば公表済市町村として着色している

※白抜きの市町村については、今後の検討により浸水想定区域に含まれる場合がある。

北陸地方整備局管内の洪水ハザードマップ公表状況(平成31年3月末)



- 凡例
- 想定最大規模に対応した洪水ハザードマップ公表市区町村
(浸水想定区域をその区域に含む市区町村)
 - 洪水ハザードマップ公表市区町村
(浸水想定区域をその区域に含む市区町村)
 - 浸水想定区域をその区域に含むが、洪水ハザードマップ未作成の市区町村
 - 浸水想定区域をその区域に含まない市区町村
 - 都道府県境

※同一市町村内に洪水ハザードマップ、浸水想定区域の対象河川が複数ある場合、1河川でも公表されている場合は公表済市町村として着色している

※白抜きの市町村については、今後の検討により浸水想定区域に含まれる場合がある。

中部地方整備局管内の洪水ハザードマップ公表状況(平成31年3月末)

凡例

想定最大規模に対応した洪水ハザードマップ公表市区町村
(浸水想定区域をその区域に含む市区町村)



洪水ハザードマップ公表市区町村
(浸水想定区域をその区域に含む市区町村)



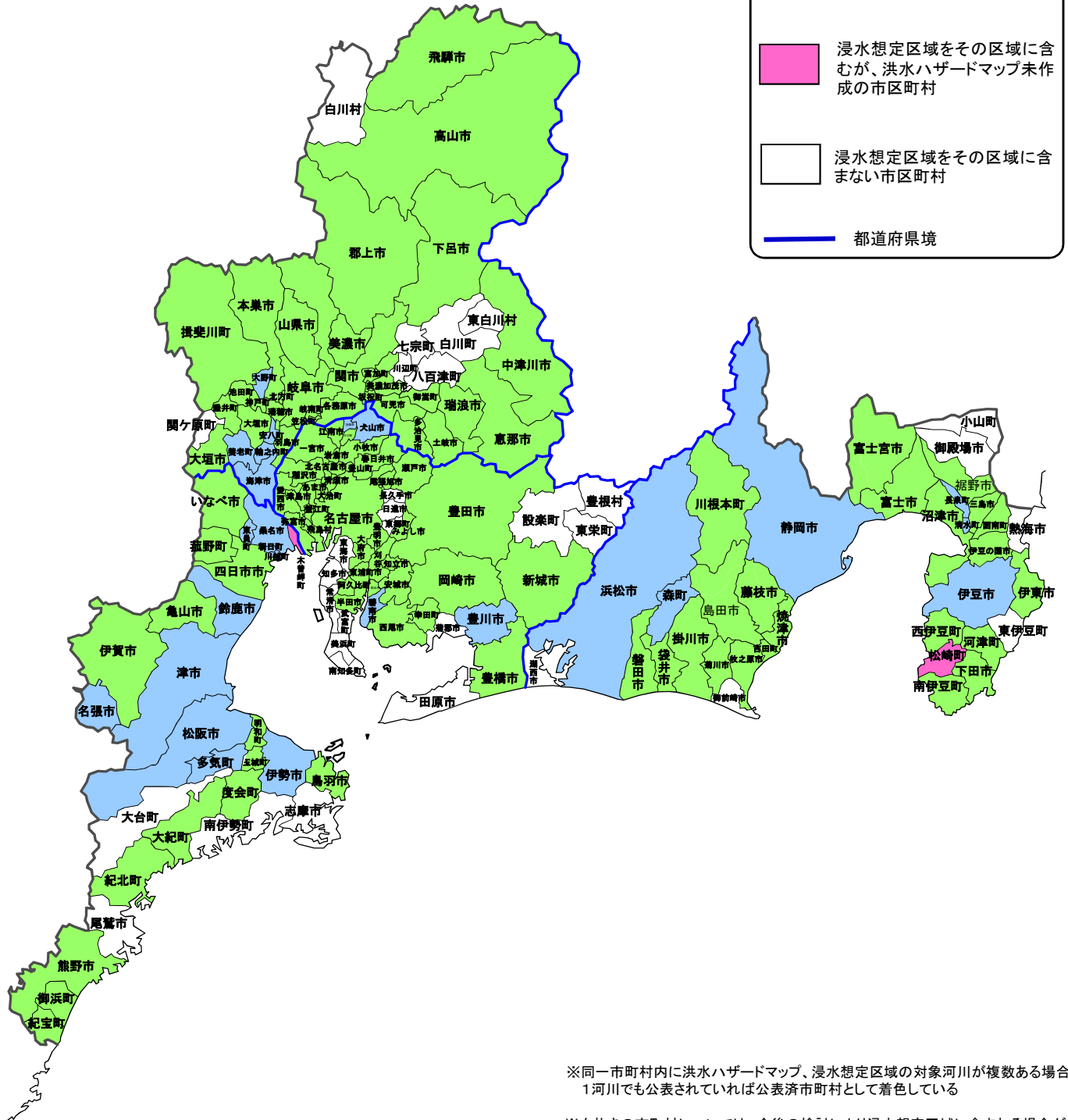
浸水想定区域をその区域に含むが、洪水ハザードマップ未作成の市区町村



浸水想定区域をその区域に含まない市区町村



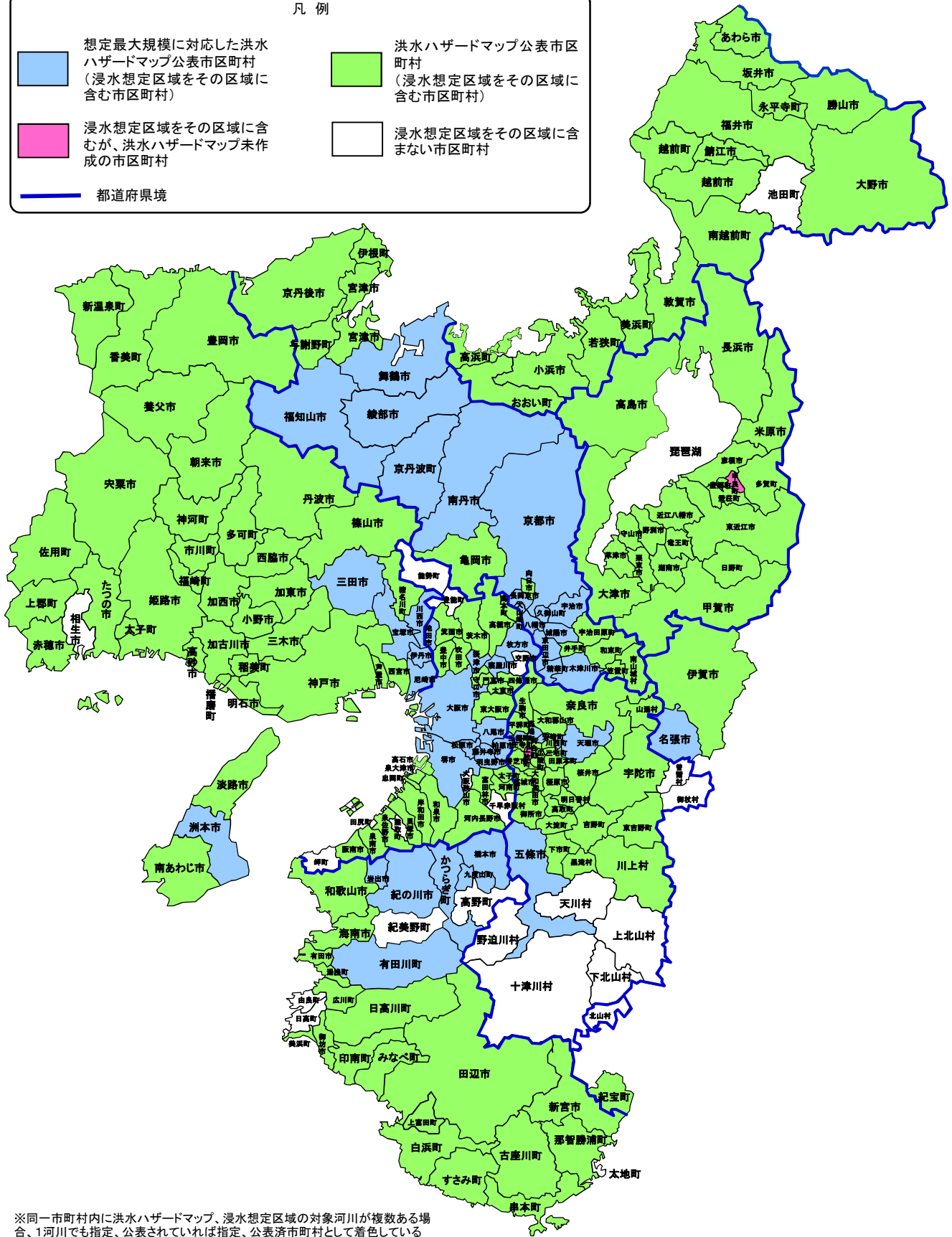
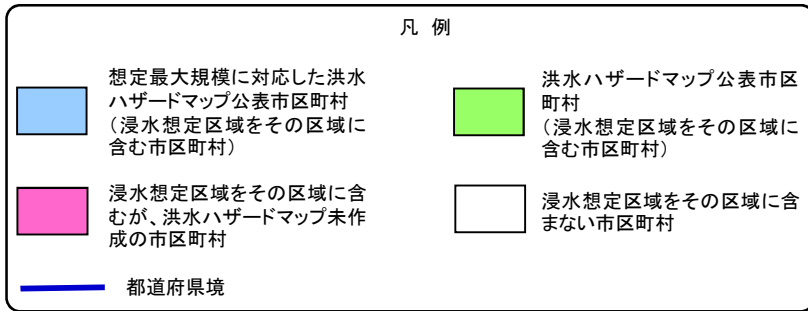
都道府県境



※同一市町村内に洪水ハザードマップ、浸水想定区域の対象河川が複数ある場合、1河川でも公表されていれば公表済市町村として着色している

※白抜きの市町村については、今後の検討により浸水想定区域に含まれる場合がある。

近畿地方整備局管内の洪水ハザードマップ公表状況(平成31年3月末)








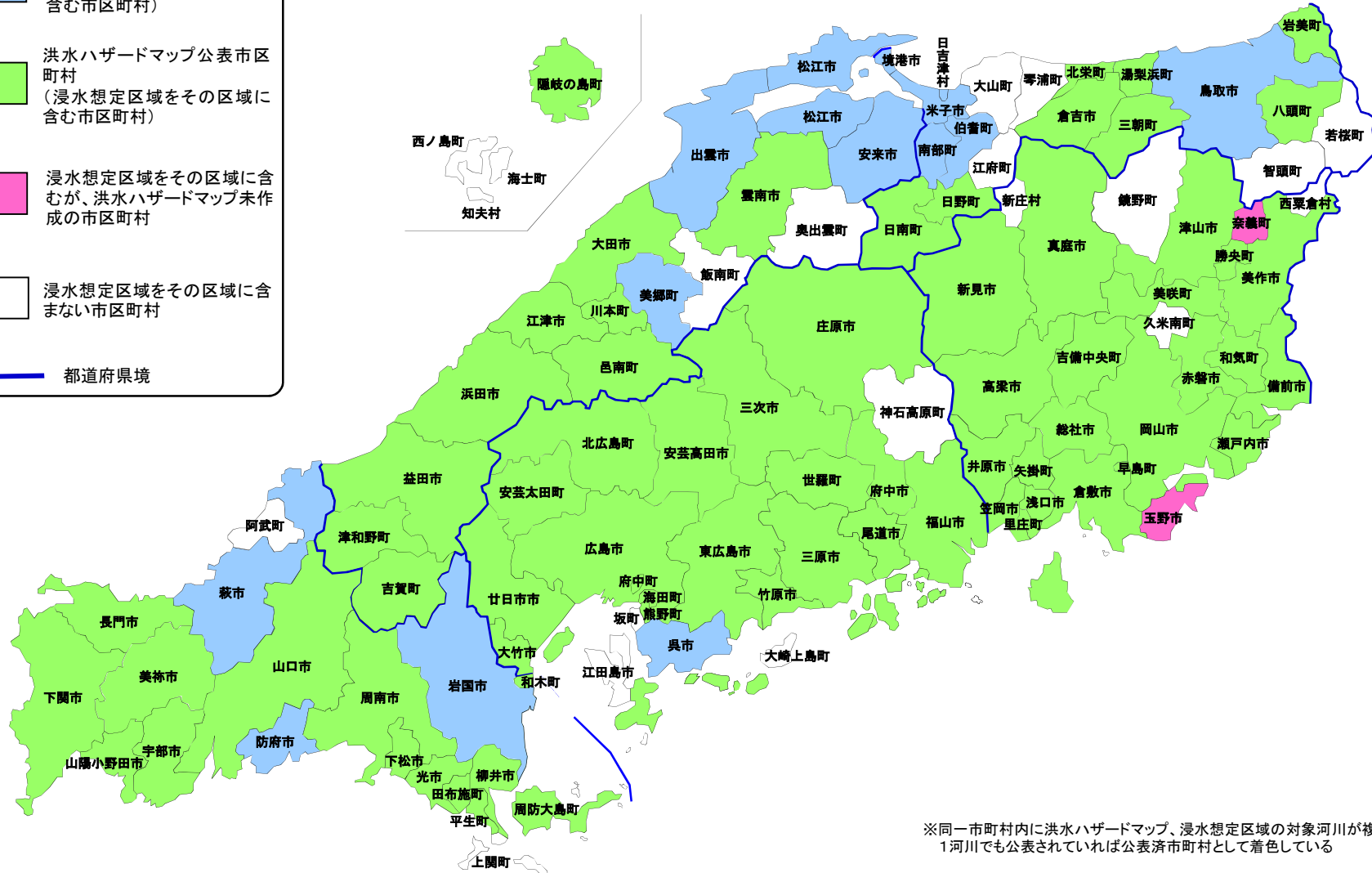
※同一市町村内に洪水ハザードマップ、浸水想定区域の対象河川が複数ある場合、1河川でも指定、公表されていれば指定、公表済市町村として着色している

※白抜きの市町村については、今後の検討により浸水想定区域に含まれる場合がある。

中国地方整備局管内の洪水ハザードマップ公表状況(平成31年3月末)

凡例

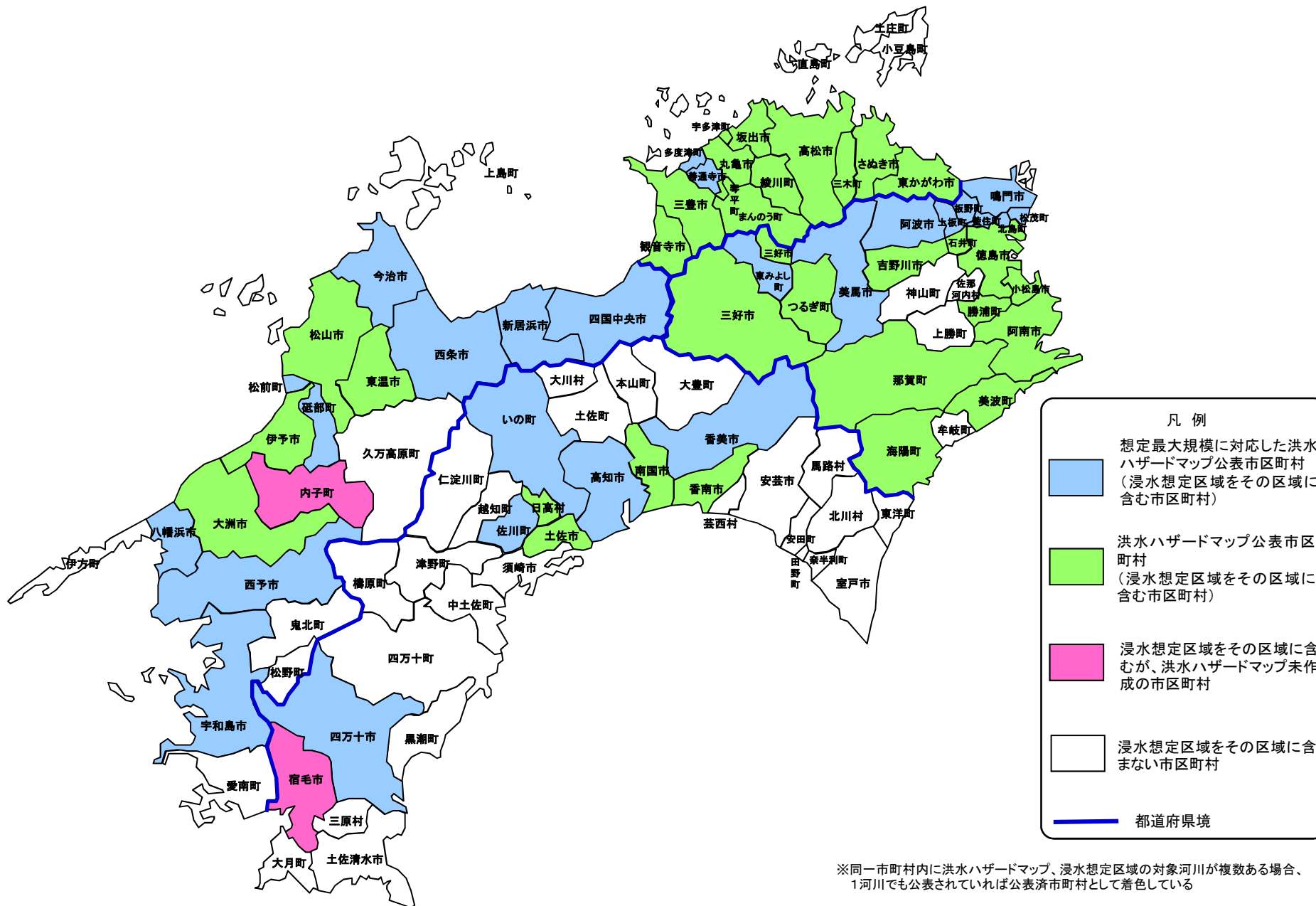
- 
 想定最大規模に対応した洪水ハザードマップ公表市区町村
 (浸水想定区域をその区域に含む市区町村)
- 
 洪水ハザードマップ公表市区町村
 (浸水想定区域をその区域に含む市区町村)
- 
 浸水想定区域をその区域に含むが、洪水ハザードマップ未作成の市区町村
- 
 浸水想定区域をその区域に含まない市区町村
- 
 都道府県境



※同一市町村内に洪水ハザードマップ、浸水想定区域の対象河川が複数ある場合、1河川でも公表されていれば公表済市町村として着色している

※白抜きの市町村については、今後の検討により浸水想定区域に含まれる場合がある。

四国地方整備局管内の洪水ハザードマップ公表状況(平成31年3月末)



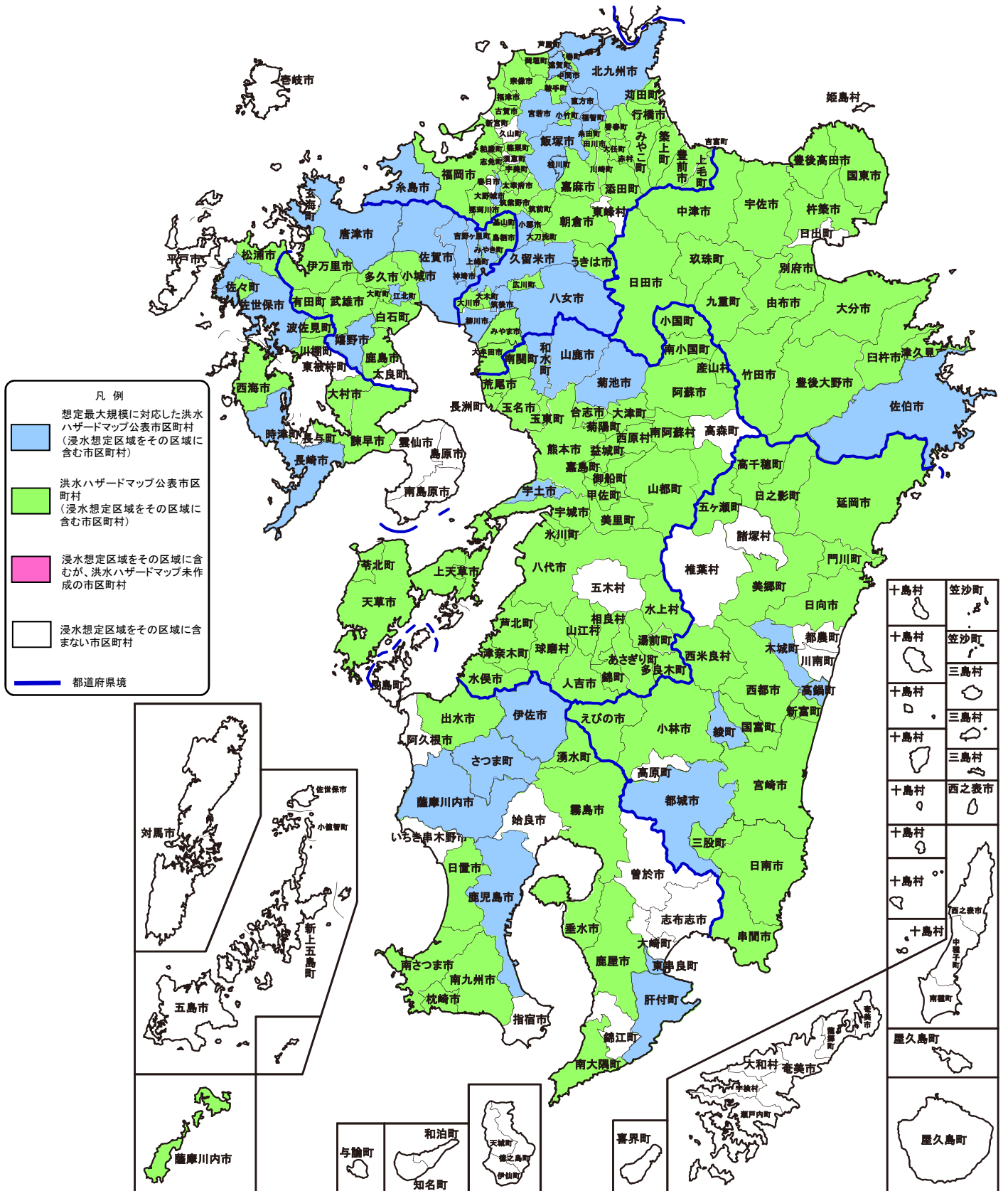
凡例

- 想定最大規模に対応した洪水ハザードマップ公表市区町村 (浸水想定区域をその区域に含む市区町村)
- 洪水ハザードマップ公表市区町村 (浸水想定区域をその区域に含む市区町村)
- 浸水想定区域をその区域に含むが、洪水ハザードマップ未作成の市区町村
- 浸水想定区域をその区域に含まない市区町村
- 都道府県境

※同一市町村内に洪水ハザードマップ、浸水想定区域の対象河川が複数ある場合、1河川でも公表されていれば公表済市町村として着色している

※白抜きの市町村については、今後の検討により浸水想定区域に含まれる場合がある。

九州地方整備局管内の洪水ハザードマップ公表状況(平成31年3月末)



- 凡例
- 想定最大規模に対応した洪水ハザードマップ公表市区町村 (浸水想定区域をその区域に含む市区町村)
 - 洪水ハザードマップ公表市区町村 (浸水想定区域をその区域に含む市区町村)
 - 浸水想定区域をその区域に含むが、洪水ハザードマップ未作成の市区町村
 - 浸水想定区域をその区域に含まない市区町村
 - 都道府県境

※同一市町村内に洪水ハザードマップ、浸水想定区域の対象河川が複数ある場合、1河川でも公表されていれば公表済市町村として着色している

※白抜きの市町村については、今後の検討により浸水想定区域に含まれる場合がある。

都道府県	市町村名	公表市町村		作成対象市町村
			※1	
北海道	留萌市、むかわ町、厚真町、日高町、平取町、蘭越町、今金町、せたな町、池田町、浦幌町、音更町、帯広市、清水町、豊頃町、幕別町、芽室町、本別町、中札内村、士幌町、釧路市、釧路町、標茶町、弟子屈町、音威子府村、士別市、中川町、名寄市、美深町、天塩町、幌延町、下川町、愛別町、旭川市、上川町、鷹栖町、当麻町、比布町、美瑛町、東神楽町、東川町、網走市、大空町、津別町、美幌町、置戸町、北見市、訓子府町、遠軽町、湧別町、紋別市、石狩市、岩見沢市、浦臼町、雨竜町、江別市、札幌市、新穂津村、新十津川町、砂川市、滝川市、月形町、当別町、奈井江町、南幌町、美唄市、深川市、妹背牛町、秩父別町、沼田町、北竜町、幌加内町、赤平市、芦別市、富良野市、南富良野町、三笠市、栗山町、長沼町、由仁町、恵庭市、北広島市、千歳市、剣淵町、和寒町、上富良野町、中富良野町、夕張市、上砂川町、占冠村、足寄町、陸別町、喜茂別町、倶知安町、京極町、黒松内町、寿都町、小樽市、積丹町、古平町、赤井川村、仁木町、余市町、共和町、八雲町、長万部町、函館市、北斗市、七飯町、木古内町、福島町、上ノ国町、厚沢部町、江差町、様似町、新冠町、新ひだか町、安平町、苫小牧市、白老町、室蘭市、登別市、伊達市、苫前町、中頓別町、浜頓別町、枝幸町、興部町、斜里町、佐呂間町、白糠町、厚岸町、標津町、中標津町、新得町、乙部町、歌志内市、豊富町、鶴居村	137	69	141
青森県	八戸市、三沢市、東北町、六ヶ所村、弘前市、五所川原市、つがる市、平川市、藤崎町、田舎館村、板柳町、鶴田町、中泊町、青森市、大鰐町、三戸町、南部町、五戸町、新郷村、田子町、十和田市、おいらせ町、むつ市、外ヶ浜町、平内町、七戸町、東通村、鱒ヶ沢町、野辺地町、今別町	30	4	31
岩手県	盛岡市、花巻市、北上市、一関市、奥州市、紫波町、矢巾町、金ヶ崎町、平泉町、遠野市、八幡平市、宮古市、久慈市、陸前高田市、住田町、大槌町、釜石市、九戸村、軽米町、岩泉町	20	7	26
宮城県	名取市、角田市、岩沼市、丸森町、亘理町、山元町、仙台市、東松島市、大崎市、松島町、美里町、涌谷町、大衡村、大和町、大郷町、富谷市、石巻市、登米市、栗原市、多賀城市、利府町、気仙沼市、白石市、蔵王町、大河原町、柴田町、村田町、色麻町、加美町	29	11	29
秋田県	能代市、大館市、北秋田市、秋田市、横手市、湯沢市、大仙市、美郷町、羽後町、由利本荘市、鹿角市、小坂町、鷹巣町、上小阿仁村、仙北市、五城目町、八郎潟町、三種町	18	6	18
山形県	山形市、米沢市、寒河江市、村山市、長井市、天童市、東根市、南陽市、中山町、河北町、大江町、高島町、川西町、白鷹町、新庄市、尾花沢市、大石田町、舟形町、大蔵村、戸沢村、酒田市、庄内町、山辺町、鮭川村、真室川町、金山町、鶴岡市、三川町、飯豊町、上山市、西川町、最上町、小国町、遊佐町、朝日町	35	16	35
福島県	福島市、郡山市、須賀川市、二本松市、伊達市、本宮市、桑折町、国見町、玉川村、白河市、鏡石町、西郷村、中島村、矢吹町、石川町、棚倉町、浅川町、矢祭町、塙町、南相馬市、浪江町、富岡町、いわき市、只見町、南会津町、喜多方市、猪苗代町、会津若松市、会津坂下町、会津美里町、湯川村、小野町、田村市	33	10	34
茨城県	常陸大宮市、城里町、水戸市、那珂市、ひたちなか市、茨城町、大洗町、常陸太田市、日立市、東海村、古河市、五霞町、境町、坂東市、常総市、守谷市、取手市、利根町、河内町、稻敷市、神栖市、龍ヶ崎市、潮来市、石岡市、土浦市、かすみがうら市、小美玉市、阿見町、美浦村、行方市、銚田市、鹿嶋市、筑西市、結城市、八千代町、下妻市、つくばみらい市、つくば市、笠間市、大子町、北茨城市、高萩市	42	36	42
栃木県	大田原市、那珂川町、那須烏山市、茂木町、栃木市、小山市、野木町、塩谷町、宇都宮市、さくら市、高根沢町、芳賀町、真岡市、上三川町、下野市、足利市、佐野市、益子町、市貝町、鹿沼市、壬生町、那須塩原市、那須町、矢板市	24	19	24
群馬県	伊勢崎市、太田市、大泉町、千代田町、明和町、板倉町、邑楽町、館林市、桐生市、高崎市、藤岡市、玉村町、みなかみ町、沼田市、渋川市、吉岡町、前橋市、安中市、富岡市、	19	15	21
埼玉県	上里町、本庄市、深谷市、熊谷市、行田市、羽生市、加須市、久喜市、幸手市、杉戸町、春日部市、松伏町、吉川市、三郷市、鴻巣市、桶川市、蓮田市、白岡市、宮代町、さいたま市、越谷市、草加市、八潮市、神川町、寄居町、東松山市、吉見町、北本市、川島町、上尾市、川越市、富士見市、志木市、朝霞市、戸田市、和光市、川口市、伊奈町、蕨市、鳩山町、毛呂山町、坂戸市、ふじみ野市、三芳町、新座市、所沢市、狭山市、美里町、鶴ヶ島市	49	24	49
千葉県	野田市、柏市、我孫子市、印西市、栄町、成田市、神崎町、香取市、東庄町、銚子市、白井市、八千代市、佐倉市、四街道市、酒々井町、流山市、松戸市、市川市、船橋市、鎌ヶ谷市、千葉市、市原市、木更津市、君津市、袖ヶ浦市、富津市、茂原市、一宮町、睦沢町、長生村、長柄町、長南町、いすみ市、大多喜町、勝浦市、鴨川市、南房総市、館山市、匝瑳市、芝山町、多古町、横芝光町、山武市、東金市、九十九里町、大網白里市、白子町、浦安市、富里市	49	10	49
東京都	葛飾区、江戸川区、足立区、板橋区、北区、墨田区、江東区、荒川区、台東区、中央区、港区、千代田区、世田谷区、大田区、新宿区、文京区、渋谷区、中野区、杉並区、豊島区、目黒区、品川区、青梅市、羽村市、あきる野市、福生市、昭島市、八王子市、立川市、日野市、国立市、府中市、多摩市、稲城市、調布市、狛江市、武蔵野市、三鷹市、小金井市	39	28	40

都道府県	市町村名	公表市町村		作成対象市町村
			※1	
神奈川県	横浜市、川崎市 、相模原市、横須賀市、 平塚市 、鎌倉市、藤沢市、 小田原市 、 茅ヶ崎市 、逗子市、 秦野市 、 厚木市 、 大和市 、伊勢原市、 海老名市 、座間市、 南足柄市 、綾瀬市、葉山町、寒川町、大磯町、二宮町、中井町、 大井町 、松田町、山北町、 開成町 、箱根町、湯河原町、 愛川町 、清川村	31	13	31
新潟県	村上市、胎内市、関川村、 新潟市 、 五泉市 、 阿賀野市 、長岡市、三条市、見附市、 燕市 、田上町、 弥彦村 、 小千谷市 、十日町市、 南魚沼市 、魚沼市、上越市、糸魚川市、 新発田市 、聖籠町、阿賀町、津南町、 湯沢町 、柏崎市、妙高市、佐渡市	26	9	27
山梨県	韭崎市、甲斐市、 南アルプス市 、 昭和町 、 中央市 、 市川三郷町 、 富士川町 、身延町、南部町、 甲府市 、 山梨市 、 笛吹市 、北杜市	13	8	13
長野県	上田市 、千曲市、 飯山市 、 須坂市 、 中野市 、 坂城町 、 小布施町 、木島平村、長野市、松本市、安曇野市、生坂村、佐久市、小諸市、東御市、野沢温泉村、 栄村 、川上村、南牧村、小海町、佐久穂町、塩尻市、長和町、青木村、大町市、池田町、松川村、高山村、山ノ内町、信濃町、飯綱町、白馬村、小谷村、岡谷市、下諏訪町、諏訪市、 辰野町 、茅野市、阿智村、飯田市、木曾町、上松町、大桑村、南木曾町、箕輪町、南箕輪村、伊那市、 宮田村 、駒ヶ根市、飯島町、中川村、松川町、高森町、豊丘村、喬木村	55	9	55
富山県	黒部市、 入善町 、朝日町、富山市、滑川市、舟橋村、立山町、射水市、高岡市、 砺波市 、 小矢部市 、南砺市、魚津市、上市町、氷見市	15	3	15
石川県	白山市、小松市、能美市、野々市市、 川北町 、加賀市、 金沢市 、内灘町、津幡町、かほく市、羽咋市、宝達志水町、志賀町、七尾市、中能登町、輪島市、能登町、穴水町、珠洲市	19	2	19
岐阜県	多治見市、土岐市、岐阜市、羽島市、美濃加茂市、可児市、岐南町、笠松町、坂祝町、大垣市、北方町、瑞穂市、本巣市、 海津市 、 輪之内町 、 安八町 、 養老町 、 大野町 、高山市、飛騨市、美濃市、関市、郡上市、下呂市、神戸町、池田町、垂井町、御嵩町、山県市、各務原市、富加町、瑞浪市、中津川市、恵那市、揖斐川町	35	5	35
静岡県	沼津市、三島市、伊豆の国市、 清水町 、函南町、 長泉町 、 静岡市 、島田市、牧之原市、吉田町、菊川市、掛川市、磐田市、 浜松市 、袋井市、 森町 、焼津市、藤枝市、富士市、裾野市、川根本町、下田市、河津町、南伊豆町、伊東市、富士宮市、 伊豆市 、西伊豆町	28	6	29
愛知県	豊橋市、 豊川市 、新城市、豊田市、岡崎市、安城市、西尾市、 碧南市 、高浜市、幸田町、名古屋市、春日井市、小牧市、北名古屋市、清須市、豊山町、あま市、大治町、蟹江町、稲沢市、津島市、愛西市、弥富市、飛島村、刈谷市、大府市、豊明市、東浦町、知立市、瀬戸市、尾張旭市、一宮市、岩倉市、半田市、阿久比町、みよし市、江南市、 扶桑町 、大口町、 犬山市	40	4	40
三重県	桑名市 、四日市市、 鈴鹿市 、亀山市、 津市 、 松阪市 、 多気町 、明和町、 伊勢市 、玉城町、いなべ市、 東員町 、 朝日町 、 川越町 、菟野町、大紀町、度会町、鳥羽市、伊賀市、紀北町、熊野市、御浜町、 名張市 、紀宝町	24	10	25
福井県	福井市、あわら市、坂井市、永平寺町、勝山市、鯖江市、越前市、南越前町、越前町、大野市、敦賀市、美浜町、若狭町、小浜市、おおい町、高浜町	16	0	16
滋賀県	大津市、彦根市、長浜市、近江八幡市、草津市、守山市、野洲市、高島市、米原市、東近江市、栗東市、湖南市、菟王町、日野町、甲賀市、愛荘町、豊郷町、多賀町	18	0	19
京都府	宇治市 、 京都市 、 八幡市 、 大山崎町 、 久御山町 、井手町、笠置町、 木津川市 、和束町、 精華町 、 城陽市 、南山城村、向日市、 長岡京市 、宇治田原町、 京田辺市 、亀岡市、 南丹市 、 舞鶴市 、 福知山市 、 綾部市 、宮津市、与謝野町、京丹後市、伊根町、 京丹波町	26	15	26
大阪府	大阪市 、吹田市、高槻市、守口市、 枚方市 、茨木市、 寝屋川市 、大東市、門真市、 摂津市 、東大阪市、島本町、豊中市、 池田市 、 堺市 、 八尾市 、 松原市 、 柏原市 、 羽曳野市 、 藤井寺市 、四条畷市、箕面市、富田林市、太子町、河南町、河内長野市、泉大津市、忠岡町、和泉市、岸和田市、貝塚市、泉佐野市、泉南市、阪南市、高石市	35	11	35
兵庫県	尼崎市 、 伊丹市 、 川西市 、猪名川町、加古川市、高砂市、小野市、加東市、播磨町、西脇市、丹波市、篠山市、加西市、神戸市、三木市、多可町、姫路市、宍粟市、たつの市、太子町、豊岡市、朝来市、養父市、西宮市、 宝塚市 、 三田市 、神戸町、市川町、福崎町、上郡町、赤穂市、佐用町、明石市、芦屋市、稲美町、香美町、新温泉町、淡路市、 洲本市 、南あわじ市	40	6	40
奈良県	奈良市、大和高田市、大和郡山市、 天理市 、橿原市、桜井市、 五條市 、御所市、生駒市、香芝市、葛城市、宇陀市、山添村、平群町、 三郷町 、 斑鳩町 、 安堵町 、川西町、三宅町、田原本町、高取町、明日香村、王寺町、広陵町、河合町、吉野町、大淀町、下市町、黒滝村、川上村、東吉野村	31	5	32

都道府県	市町村名	公表市町村		作成対象市町村
			※1	
和歌山県	和歌山市、 岩出市 、 紀の川市 、 かつらぎ町 、 九度山町 、 橋本市 、海南市、有田市、 有田川町 、湯浅町、広川町、御坊市、日高川町、美浜町、印南町、 みなべ町 、田辺市、白浜町、上富田町、 すさみ町 、串本町、古座川町、那智勝浦町、新宮市	24	6	24
鳥取県	鳥取市 、八頭町、倉吉市、湯梨浜町、三朝町、北栄町、 米子市 、 日吉津村 、 伯耆町 、 南部町 、日野町、日南町、岩美町、 境港市	14	6	14
島根県	益田市、 出雲市 、雲南市、 松江市 、 安来市 、 美郷町 、邑南町、江津市、川本町、吉賀町、津和野町、浜田市、大田市、隠岐の島町	14	4	14
岡山県	岡山市、赤磐市、和気町、備前市、瀬戸内市、倉敷市、総社市、早島町、浅口市、真庭市、吉備中央町、津山市、美咲町、美作市、勝央町、新見市、高梁市、井原市、笠岡市、矢掛町、里庄町	21	0	23
広島県	三次市、安芸高田市、福山市、府中市、広島市、安芸太田町、大竹市、 呉市 、東広島市、三原市、庄原市、北広島町、世羅町、尾道市、府中町、海田町、熊野町、竹原市、廿日市市	19	1	19
山口県	岩国市 、和木町、 防府市 、山口市、 萩市 、周南市、周防大島町、田布施町、平生町、柳井市、下松市、光市、宇部市、山陽小野田市、美祢市、下関市、長門市	17	3	17
徳島県	徳島市、 鳴門市 、吉野川市、 阿波市 、 美馬市 、三好市、石井町、 松茂町 、 北島町 、 藍住町 、 板野町 、 上板町 、つるぎ町、 東みよし町 、小松島市、阿南市、那賀町、勝浦町、海陽町、美波町	20	9	20
香川県	丸亀市、坂出市、宇多津町、琴平町、まんのう町、 善通寺市 、 多度津町 、高松市、三木町、綾川町、東かがわ市、観音寺市、三豊市、さぬき市	14	2	14
愛媛県	松山市、伊予市、東温市、 松前町 、 砥部町 、大洲市、 西予市 、 西条市 、 今治市 、 新居浜市 、 宇和島市 、 八幡浜市 、 四国中央市	13	9	14
高知県	高知市 、南国市、香南市、 香美市 、土佐市、 佐川町 、日高村、 四万十市 、 いの町	9	5	10
福岡県	北九州市 、 直方市 、 中間市 、 芦屋町 、水巻町、 遠賀町 、鞍手町、小竹町、岡垣町、嘉麻市、 飯塚市 、 宮若市 、田川市、添田町、 福智町 、大任町、糸田町、 桂川町 、上毛町、 みやま市 、 筑後市 、大川市、大木町、 柳川市 、 久留米市 、 八女市 、朝倉市、うきは市、大刀洗町、 小郡市 、福岡市、太宰府市、筑紫野市、 大野城市 、粕屋町、篠栗町、志免町、宇美町、那珂川市、大牟田市、行橋市、みやこ町、苅田町、 糸島市 、筑前町、宗像市、福津市、赤村、豊前市、吉富町、築上町、広川町、川崎町、古賀市、香春町	55	16	55
佐賀県	鳥栖市、 上峰町 、 神埼市 、 みやき町 、 佐賀市 、 吉野ヶ里町 、小城市、白石町、 江北町 、大町町、武雄市、多久市、 唐津市 、伊万里市、基山町、有田町、 嬉野市 、鹿島市	18	8	18
長崎県	諫早市、 長崎市 、大村市、 佐世保市 、川棚町、波佐見町、松浦市、西海市、佐々町	9	2	9
熊本県	八代市、芦北町、水上村、人吉市、相良村、錦町、あさぎり町、多良木町、球磨村、熊本市、嘉島町、御船町、美里町、 宇土市 、甲佐町、玉名市、 山鹿市 、 和水町 、 菊池市 、菊陽町、大津町、南阿蘇村、宇城市、水川町、荒尾市、南関町、玉東町、長洲町、阿蘇市、小国町、南小国町、益城町、西原村、山都町、水俣市、津奈木町、山江村、天草市、苓北町、上天草市、合志市、湯前町	42	4	42
大分県	中津市、由布市、大分市、 佐伯市 、日田市、豊後高田市、国東市、別府市、杵築市、豊後大野市、竹田市、臼杵市、津久見市、玖珠町、九重町、宇佐市	16	1	16
宮崎県	延岡市、 木城町 、 高鍋町 、宮崎市、 都城市 、国富町、 綾町 、えびの市、五ヶ瀬町、高千穂町、日之影町、美郷町、日向市、門川町、西都市、新富町、西米良村、小林市、日南市、串間市、三股町	21	4	21
鹿児島県	鹿屋市、 肝付町 、 東串良町 、 薩摩川内市 、 伊佐市 、 さつま町 、湧水町、 鹿児島市 、日置市、南さつま市、南九州市、出水市、霧島市、垂水市、枕崎市、南大隅町	16	6	16
沖縄県	那覇市、沖縄市、西原町、南風原町、うるま市	5	0	5
		1,323	447	1,347

※1 想定最大規模降雨による洪水HMを作成している市町村数。

※2 太字・下線の市区町村は、想定最大規模降雨による洪水HMを作成している市町村。

※3 対象市町村とは、水防法第14条に基づく浸水想定区域の設定があった市町村の数。

※4 合併前の市町村で洪水HMが公表されている市町村がある場合、合併後の市町村は公表済市町村とする。