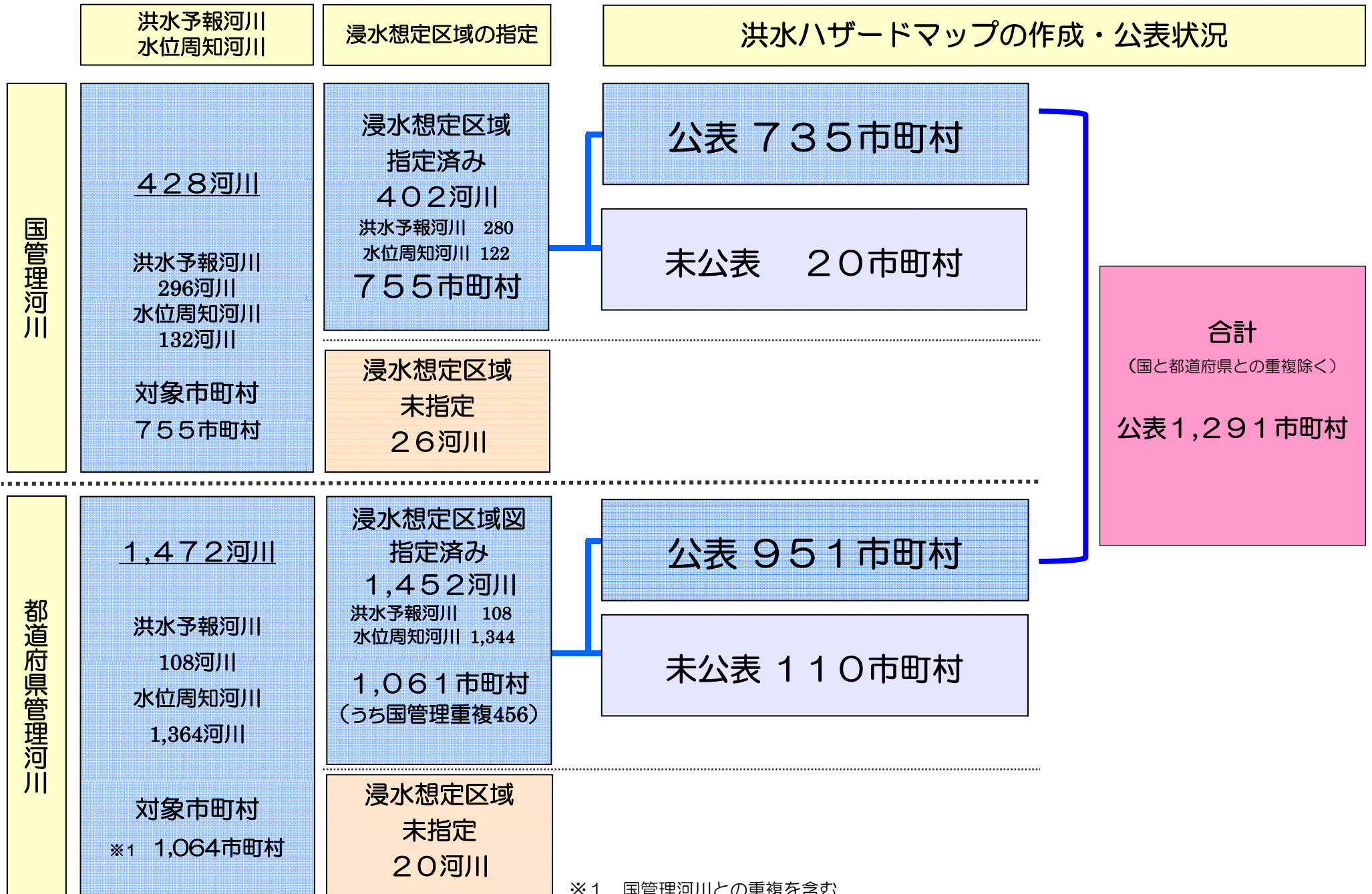


# ■全国の浸水想定区域及び洪水ハザードマップ作成・公表状況

H23.3.31時点  
(東北地方はH22.3.31時点)



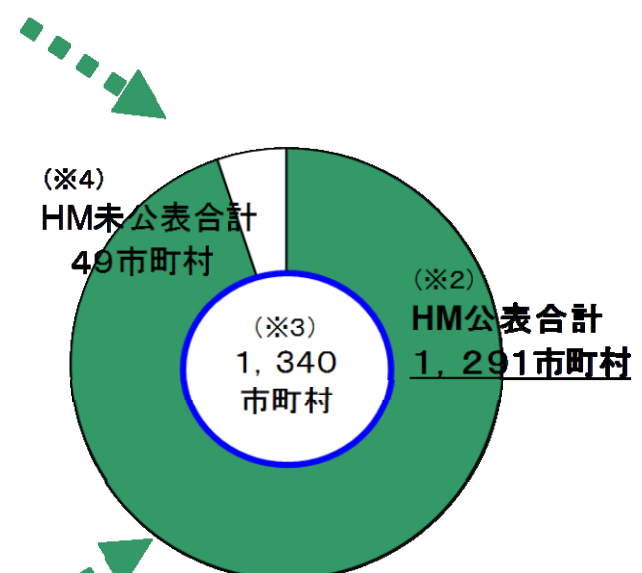
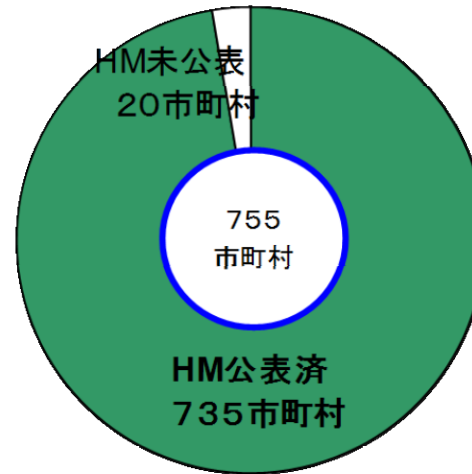
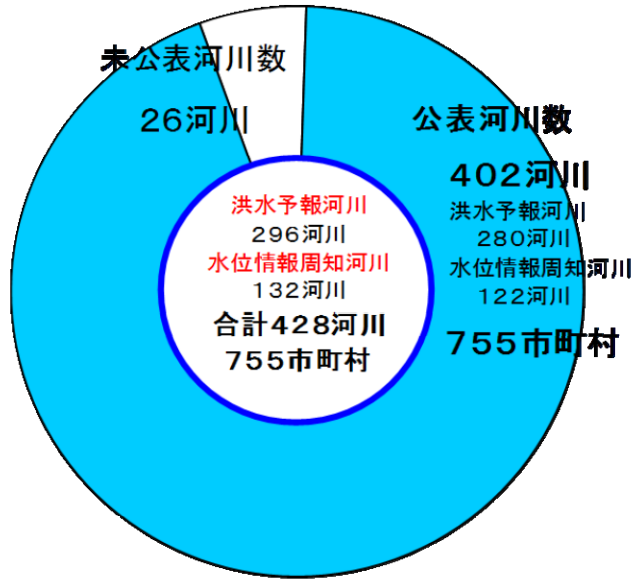
※1 国管理河川との重複を含む

浸水想定区域の指定・公表状況

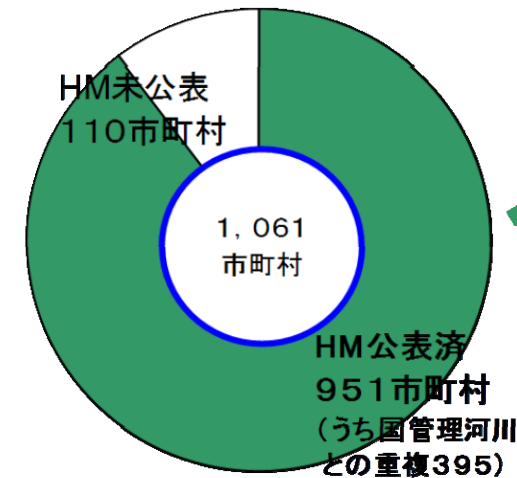
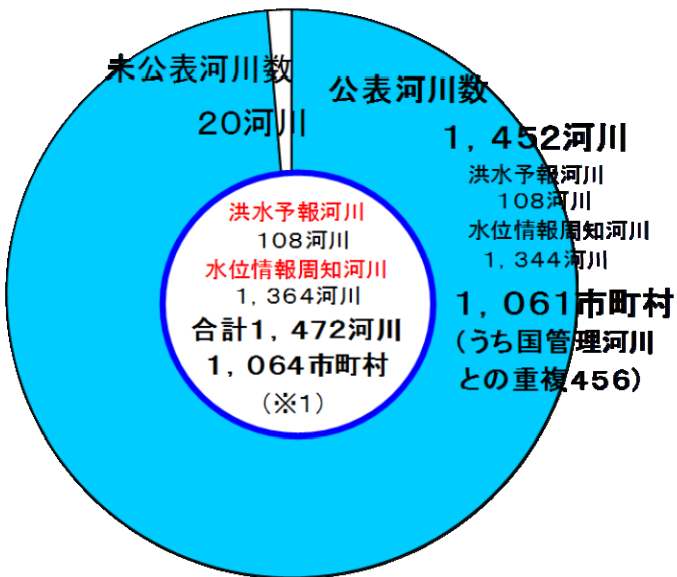
洪水ハザードマップの作成・公表状況

HM公表状況  
 平成23年3月31日時点  
 (東北地方はH22.3.31時点)

国管理河川



都道府県管理河川



- (※1) 国管理河川との重複477市町村を含む
- (※2) 都道府県管理河川対象951市町村のうち、国管理河川対象と重複している395市町村を控除している
- (※3) 都道府県管理河川対象1,061市町村のうち、国管理河川対象と重複している476市町村を控除している。  
 なお、将来作成目標は1,342市区町村。
- (※4) 国管理河川対象と都道府県管理河川対象のいずれも未公表の市町村数

洪水ハザードマップ作成・公表状況 ※1  
(平成23年3月31日)※2

市町村数

