

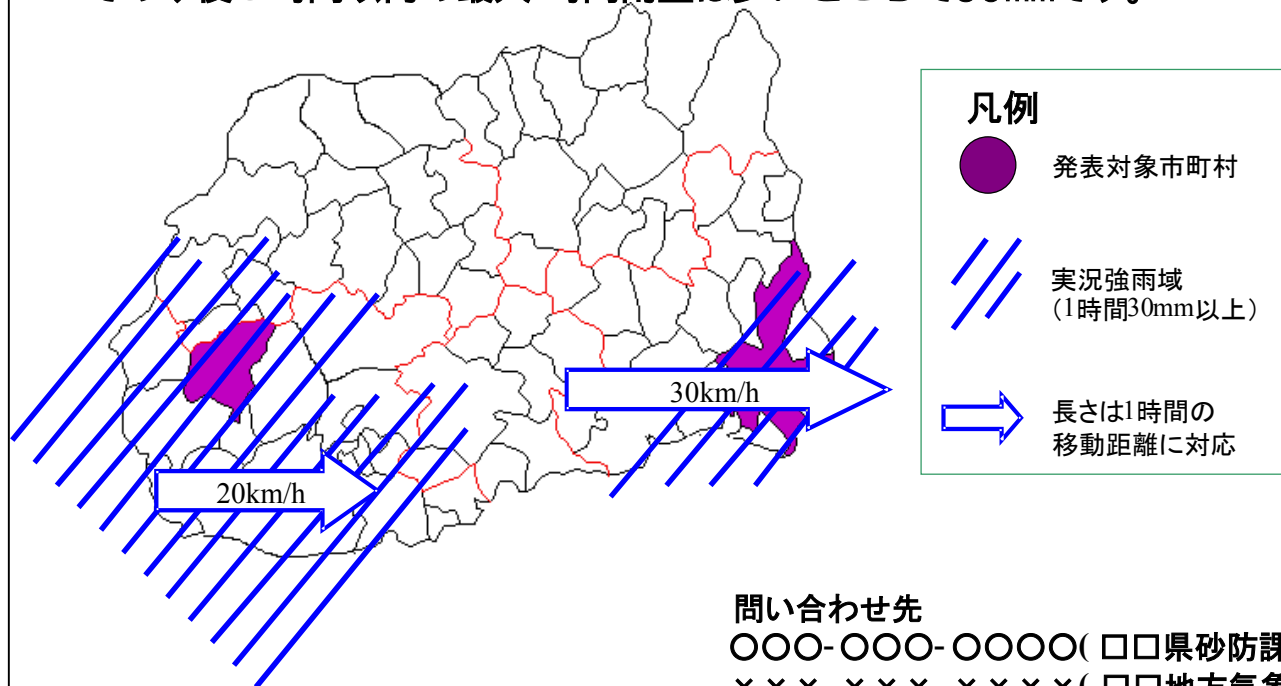
# 土砂災害警戒情報(1): 伝達される情報の例

県土砂災害警戒情報第×号

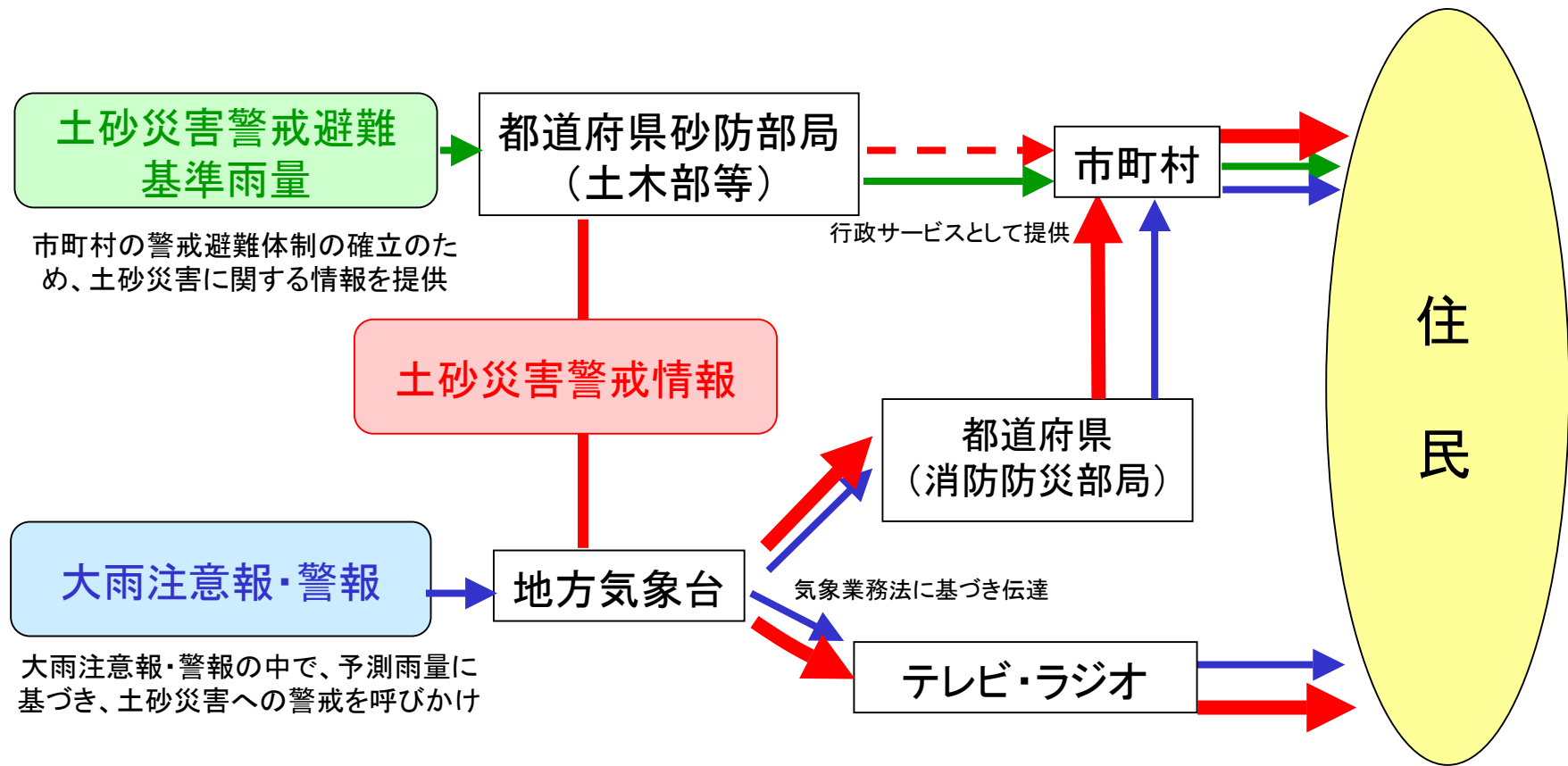
平成 年 月 日 時 分  
県 地方気象台 共同発表




警戒対象市町村： 市、××町

今後2時間以内に、大雨による土砂災害の危険度が非常に高くなる見込みです。  
土砂災害危険箇所及びその周辺では厳重に警戒して下さい。警戒対象市町村  
での今後3時間以内の最大時間雨量は多いところで60mmです。



# 土砂災害警戒情報(2)情報伝達の流れ



-  砂防部と気象庁との連携・協力で新たに提供される情報の流れ(土砂災害警戒情報)
-  都道府県砂防部局からの情報の流れ(土砂災害警戒避難基準雨量等)
-  気象台からの情報の流れ(気象警報等)