

新潟県中越沖地震による土砂災害情報

**災害関連緊急砂防等事業による
早期の復興支援を実施**

**被災地の早期復興のため、
災害関連緊急砂防等事業を
28.4億円(14箇所)を採択(8/6-7付)**
県からの申請が間に合わなかった箇所においても、
協議が整い次第、対応していく予定。

土砂災害108箇所確認(8/6現在 保全課調べ)
(新潟県106件、長野県2件)¹
新潟県の災害発生件数のうち52件は、緊急点検調査²により発見された箇所。


¹国土交通省へり調査並びに新潟県および長野県報告より
²土砂災害緊急支援チームによる緊急点検調査(詳細は、砂防HP「国土交通省の対応・支援」に掲載)

【新潟県中越沖地震 概要・被害】

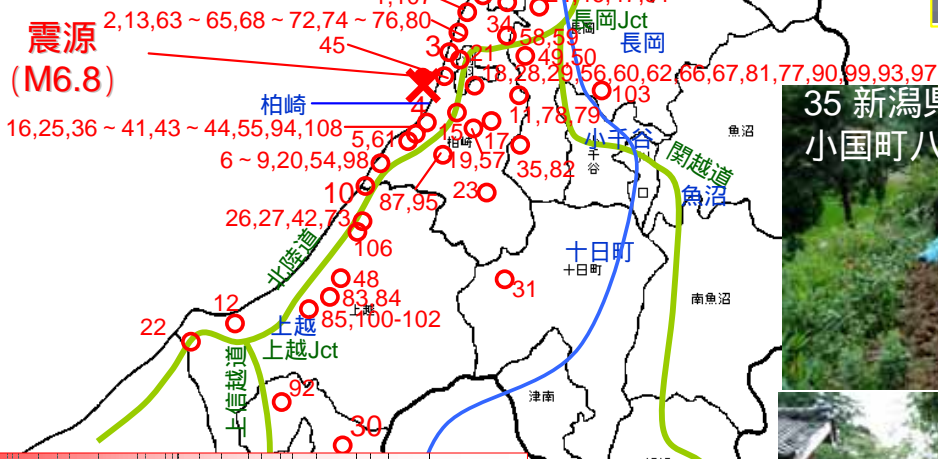
発 生 : 平成19年7月16日 10:13
震 源 : 新潟県中上越沖 新潟市南西60km付近
規 模 : M6.8
震 源 深 : 約17km
最大震度 : 6強(新潟県柏崎市等、長野県飯綱町等)

死 者 : 11人 負 傷 者 : 1,985人
全壊家屋 : 1,024棟 半壊家屋 : 1,441棟
一部損壊 : 16,943棟

被害見込額・・・1.5兆円程度(新潟県7/23時点,新潟県HPより)
4.6億円程度(長野県7/26時点,長野県HPより)



位置情報は新潟県のみ



新潟県中越沖地震をはじめ土砂災害情報は
SABO国土交通省 砂防部 ホームページへ
<http://www.mlit.go.jp/river/sabo/>

土砂災害

又は

砂防

検索

インターネット検索

災害発生箇所 一覧

本報告は緊急点検により発見された危険箇所52箇所を含む(点検NO.記載箇所)。

No.	点検NO	都道府県	地名	発生日
1		新潟県	柏崎市 大崎(おおさき)	7月16日
2		"	柏崎市 観音岬(かんのんみさき)	"
3		"	柏崎市 宮川(みやがわ)	"
4		"	柏崎市 恋人岬(こいびとみさき)	"
5	A18	"	柏崎市 青海川(おうみがわ)	"
6	A03	"	柏崎市 笠島(かさしま)	"
7		"	柏崎市 笠島(かさしま)	"
8		"	柏崎市 笠島(かさしま)	"
9	A07	"	柏崎市 米山町(よねやまちょう)	"
10		"	柏崎市 上輪(あげわ)	"
11		"	長岡市 大積千本町(おおつみせんぼんまち)	"
12		"	上越市 長浜(ながはま)	"
13		"	上越市 長浜(ながはま)	"
13		"	柏崎市 椎谷(しいや) 椎谷角城(しいやかくじょう)	"
14		"	岩船郡 山北町(さんぼくまち) 芦谷(あしたに)	"
15	A22	"	柏崎市 花田(はなだ) 花田(はなだ)	"
16	A02	"	柏崎市 西港町(にしみなとちょう) 西港町(にしみなとちょう)	"
17	A17	"	柏崎市 大広田(おおひろた) 大広田(おおひろた)	"
18		"	刈羽村 赤田北方(あかたきたかた) 赤田北方東(あかたきたかたがし)	"
19		"	柏崎市 東条(とうじょう) 影沢(かげさわ)	"
20		"	柏崎市 笠島(かさしま) 笠島(かさしま)	"
21		"	刈羽村 西元寺(さいげんじ) 谷地田(やちだ)	"
22		"	上越市 名立区赤野侯(なだちくあかのまた)	"
23		"	柏崎市 高柳町(たかやなぎちょう) 高尾(たかお)	"
24		"	長岡市 蓮花寺(れんげじ)	"
25		"	柏崎市 番神(ばんじん) 番神2丁目(ばんじん2ちょうめ)	"
26		"	上越市 柿崎区苅谷(かきざきおきのだに) 高寺(たかでら)	"
27		"	上越市 柿崎区高寺(かきざきたかでら) 高寺(たかでら)	"
28		"	刈羽村 赤田町方(あかだまちかた) 赤田町方	"
29		"	刈羽村 赤田町方(あかだまちかた) 赤田町方	"
30		"	妙高市 上平丸(かみひらまる) 平丸(ひらまる)	"
31		"	十日町市 木和田原(きわだはら) 木和田原(きわだはら)	"
32		"	三島郡 出雲崎町(いずもざきまち) 市野坪(いちのつぼ)	"
33	A15	"	三島郡 出雲崎町(いずもざきまち) 市野坪(いちのつぼ)	"
34		"	三島郡 出雲崎町(いずもざきまち) 大釜谷(おおがまや)	"
35	A45	"	長岡市 小国町八王子(おくにまちはちおうじ) 芝の又(しばのまた)	"
36	A05	"	柏崎市 番神(ばんじん) 番神2丁目(ばんじん2ちょうめ)	"
37		"	柏崎市 番神(ばんじん) 番神2丁目(ばんじん2ちょうめ)	"
38		"	柏崎市 番神(ばんじん) 番神2丁目(ばんじん2ちょうめ)	"
39	A06	"	柏崎市 番神(ばんじん) 番神(ばんじん)	"
40		"	柏崎市 鯨波1丁目(くじらなみ1ちょうめ)	"
41		"	柏崎市 鯨波3丁目(くじらなみ3ちょうめ)	"
42		"	上越市 柿崎区柿崎(かきざき) 鯨波3丁目(くじらなみ3ちょうめ)	"
43		"	柏崎市 鯨波3丁目(くじらなみ3ちょうめ) 鯨波3丁目(くじらなみ3ちょうめ)	"
44		"	柏崎市 鯨波3丁目(くじらなみ3ちょうめ) 鯨波3丁目(くじらなみ3ちょうめ)	"
45		"	柏崎市 山本(やまと)	"
46	A30	"	柏崎市 長嶺(ながみね) 長嶺(ながみね)	"
47	A24	"	柏崎市 長嶺(ながみね) 長嶺(ながみね)	"
48		"	上越市 大島区岡(おおしま(おか))	"
49	A39	"	長岡市 大積熊上町(おおつみくまがみまち) 大積熊上町(おおつみくまがみまち)	"
50	A42	"	長岡市 大積熊上町(おおつみくまがみまち) 大積熊上町(おおつみくまがみまち)	"

No.	点検NO	都道府県	地名	発生日
51		新潟県	長岡市 三瀬ヶ谷(さんせがや) 藤の木(ふじのき)	7月16日
52		"	三島郡 出雲崎町(いずもざきまち) 山谷(やまや)	"
53		"	長岡市 荒巻(あらまき)	"
54	A04	"	柏崎市 裏の輪(うらのわ)	"
55	A21	"	柏崎市 中浜(なかはま) 中浜1丁目(なかはま1ちょうめ)	"
56		"	柏崎市 曾地(そち)	"
57		"	柏崎市 高柳町岡野町(たかやまなまおかのまち) 橋場(はしば)	"
58	A27	"	柏崎市 別山(べつやま)	"
59	A25	"	柏崎市 別山(べつやま)	"
60	A35	"	刈羽村 寺尾(てらお)	"
61	A16	"	柏崎市 青海川(おうみがわ)	"
62	A13	"	刈羽村 稲葉(いなば)	"
63	A32	"	柏崎市 西山町田沢(にしやまちょうたざわ)	"
64	A31	"	柏崎市 内方(うちかた)	"
65	A28	"	柏崎市 坂田(さかた)	"
66	A11	"	刈羽村 刈羽(かりわ)	"
67	A11	"	刈羽村 刈羽(かりわ)	"
68	A23	"	柏崎市 西山町後谷(にしやまちょううしろだに)	"
69	A09	"	柏崎市 西山町灰爪(にしやまちょうはいづめ)	"
70		"	柏崎市 西山町別山(にしやまちょうべつやま)	"
71		"	柏崎市 西山町別山(にしやまちょうべつやま)	"
72	A10	"	柏崎市 西山町別山(にしやまちょうべつやま)	"
73	A37	"	上越市 柿崎区家の池(かきざきくいのいけ)	"
74	A29	"	柏崎市 西山町池浦(にしやまちょういけうら)	"
75	A26	"	柏崎市 西山町後谷(にしやまちょううしろだに)	"
76	A26	"	柏崎市 西山町後谷(にしやまちょううしろだに)	"
77		"	刈羽村 滝谷(たきや) 滝谷城/前(たきやじょうのまえ)	"
78	A43	"	長岡市 大積千本町(おおつみせんぼんまち)	"
79		"	長岡市 大積千本町(おおつみせんぼんまち)	"
80	A47	"	柏崎市 西山町田沢(にしやまちょうたざわ)	"
81	A45	"	刈羽村 油田(あぶらでん)	"
82	A41	"	長岡市 小国町八王子(おくにまちはちおうじ)	"
83		"	上越市 頸城区玄僧(くびきくげんぞう)	"
84		"	上越市 頸城区玄僧(くびきくげんぞう)	"
85		"	上越市 浦川原区有島(うらがわら(ありしま))	"
86		"	三島郡 出雲崎町(いずもざきまち) 常楽寺(じょうらくじ)	"
87		"	柏崎市 高柳町(たかやなぎまち) 石黒(いしぐろ)	"
88	A19	"	柏崎市 旧広田(きゅうひろた)	"
89		"	加茂市 若宮町二丁目(わかみやちょうにちょうめ)	"
90	A34	"	刈羽村 赤田北方 岩井西(いわいにし)	"
91		"	長岡市 宮本町2丁目(みやもとまちにちょう) 宮本町2丁目(みやもとまち2ちょうめ)	"
92		"	妙高市 小尾(こつばね)	"
93	A14	"	刈羽村 刈羽村(かりわむら) 油田(あぶらでん)	"
94	A20	"	柏崎市 鯨波2丁目(くじらなみにちょうめ) 鯨波2丁目(くじらなみにちょうめ)	"
95	A08	"	柏崎市 高柳町 岡野町(おかのちょう)	"
96		"	三島郡 出雲崎町(いずもざきまち) 稲川(いながわ)	"
97	A12	"	刈羽村 刈羽村大塚(おつか) 大塚(おおつか)	"
98		"	柏崎市 笠島(かさしま)	"
99	A33	"	刈羽村 赤田北方	"
100	A40	"	上越市 浦川原区横住(うらがわら(よこずみ) 横住(よこずみ)	"
101	A49	"	上越市 浦川原区釜淵(うらがわら(かまぶち) 釜淵(かまぶち)	"

No.	点検NO	都道府県	地名	発生日
102		新潟県	上越市 浦川原区横住(うらがわら(よこずみ) 法定寺(ほうていじ)	7月16日
103	A38	"	長岡市 山古志(やまこし) 竹沢(たけざわ)	"
104		"	上越市 柿崎区川田(かきざきかわた)	"
105		"	柏崎市 大崎(おおさき)	"
106		"	柏崎市 番神2丁目(ばんじんにちょうめ) 番神(ばんじん)	"
1		長野県	中野市 永江(ながえ) 梨久保(なしくぼ)	7月16日
2		"	長野市 芋井入山(いもいりやま) 入山清水(いりやましず)	"

箇所および位置情報に関しては、今後の精査により変更がありうる。
 点検NOが記載されている箇所は緊急点検により発見された箇所(全52箇所網羅されている)

柏崎市 青海川集落付近の崩壊箇所状況(H19.7.16撮影)

土砂の堆積は幅約50m、
高さ70m～90m程度(ヘリからの目測)

国道8号線

青海川集落



可搬式照明設備



カメラ



JR信越本線 青海川駅



新潟県柏崎市青海川

照明車、衛星通信車等による監視機材を配備中

柏崎市 米山町(聖が鼻)における地すべり

日本海

照明車、衛星通信車等による監視機材を配備中



新潟県柏崎市 米山町



信越本線

米山集落

おおつみせんぼんまち
長岡市大積千本町地区における河道閉塞(H19.7.16撮影)

～ 信濃川水系黒川・国道8号線 大積千本町(おおつみせんぼんまち)～




芋川流域の状況(H19.7.16撮影) ～ 平成16年中越地震による河道閉塞箇所～

ひがしたけざわ
H16河道閉塞箇所(東竹沢)

被害なし





かしわぎし おおさき

新潟県柏崎市大崎



かしわぎし かのんみさき

新潟県柏崎市 観音岬



かしわぎし みやがわ

新潟県柏崎市 宮川



かしわぎし こいびとみさき

新潟県柏崎市 恋人岬



かしわぎし おうみがわ

- 1 新潟県柏崎市青海川



かしわざきし おうみがわ
- 2 新潟県柏崎市 青海川



かしわざきし おうみがわ
- 3 新潟県柏崎市青海川



かしわざきし かさしま
新潟県柏崎市 笠島1



かしわざきし かさしま
新潟県柏崎市 笠島2



かしわざきし かさしま
新潟県柏崎市 笠島3



かしわざきし よねやまちょう
- 1 新潟県柏崎市 米山町



かしわぎし よねやまちょう

新潟県柏崎市 米山町



かしわぎし あげわ

新潟県柏崎市 上輪



ながおかし おおつみせんぼんまち

新潟県長岡市 大積千本町



じょうえつし ながはま

新潟県上越市 長浜1



じょうえつし ながはま

新潟県上越市 長浜2



②② 新潟県上越市

なだちくあかのまた
名立区赤野俣



かしわぎし とうじょう かげさわ
新潟県 柏崎市 東条 影沢



かしわぎし にしみなとちょう
新潟県 柏崎市 西港町



かしわぎし ばんじん
②⑤新潟県 柏崎市 番神



かしわぎし たかやなぎちょう たかお
②③新潟県 柏崎市 高柳町 高尾



じょうえつし かきざきく おぎのたに たかであ
②⑥新潟県 上越市 柿崎区萩谷 高寺



かしわぎし はなだ
新潟県 柏崎市 花田



じょうえつし かきざきく おぎのたにたかであ たかであ
②⑦新潟県 上越市 柿崎区高寺 高寺



とおかまちし きわだはら
③①新潟県 十日町市 木和田原



さんとうぐん いずもざきまち いちのつぼ

③2新潟県 三島郡 出雲崎町 市野坪1



さんとうぐん いずもざきまち いちのつぼ

③3新潟県 三島郡 出雲崎町 市野坪2



さんとうぐん いずもざきまち おおがまや

③4新潟県 三島郡 出雲崎町 大釜谷



ながおかし おくにまちはちおうじ しばのまた

③5新潟県 長岡市 小国町八王子 芝の又



かしわざきし ばんじん

③9新潟県 柏崎市 番神



かしわざきし ばんじん

③6新潟県 柏崎市 番神 番神2丁目



かしわざきし ばんじん

③7新潟県 柏崎市 番神 番神2丁目



かしわざきし ばんじん

③8新潟県 柏崎市 番神 番神2丁目



かしわざきし くじらなみ

④0新潟県 柏崎市 鯨波1丁目



かしわざきし くじらなみ
④1 新潟県 柏崎市 鯨波3丁目



じょうえつし かきざきくかきざき
④2 新潟県 上越市 柿崎区柿崎