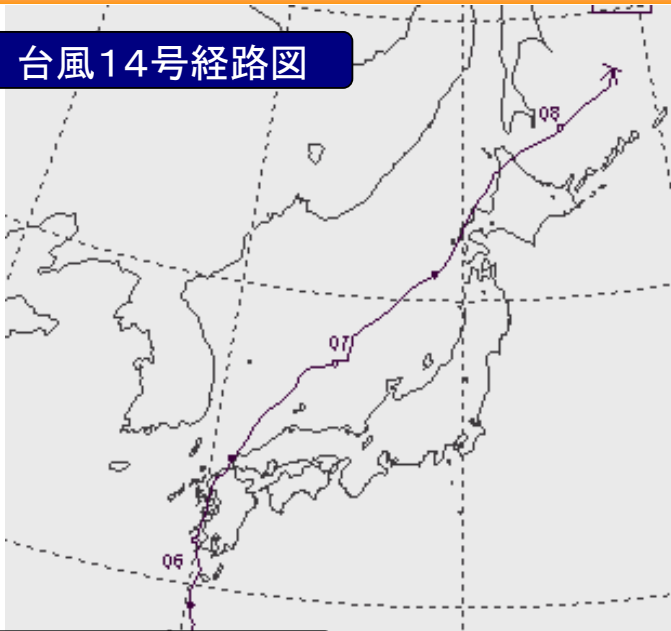


平成17年9月4日～7日 台風14号による土砂災害の発生状況【速報】

H17年9月12日16:30現在

河川局砂防部保全課

台風14号経路図



砂防部調べ

うち土砂災害によるもの **22名**

台風14号による死者・行方不明者 **28名**

1都16県で土砂災害が発生
(9/12 16:30現在)

土砂災害の概要

土砂災害
160件

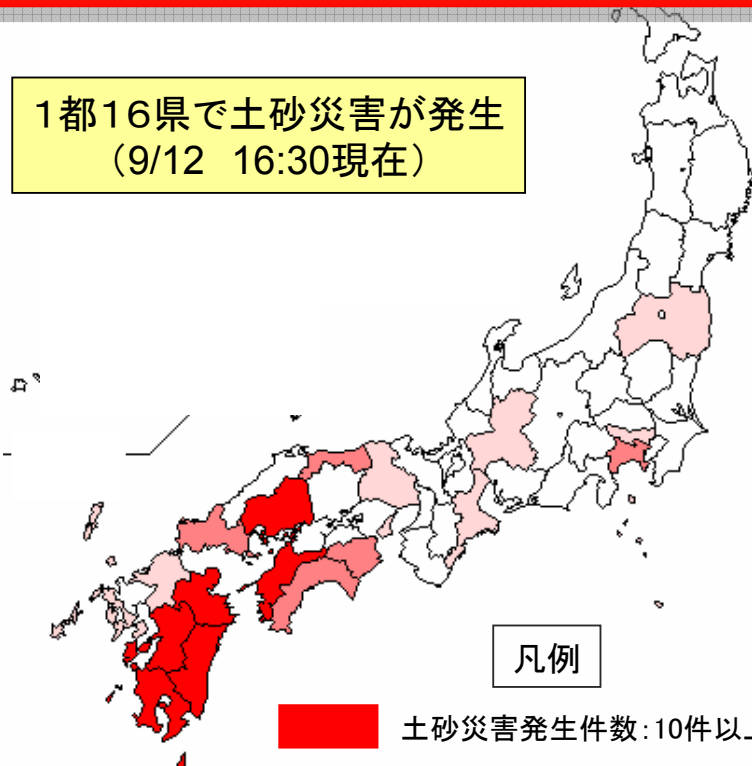
土石流 : 53件
がけ崩れ : 92件
地すべり : 15件

人的被害
24名

死者 : 19名
行方不明者 : 3名
負傷者 : 2名 **22名**

家屋損壊
99戸

全壊 : 32戸
半壊 : 23戸
一部損壊 : 44戸



凡例

- 土砂災害発生件数: 10件以上
- 土砂災害発生件数: 5件以上10件未満
- 土砂災害発生件数: 1件以上5件未満

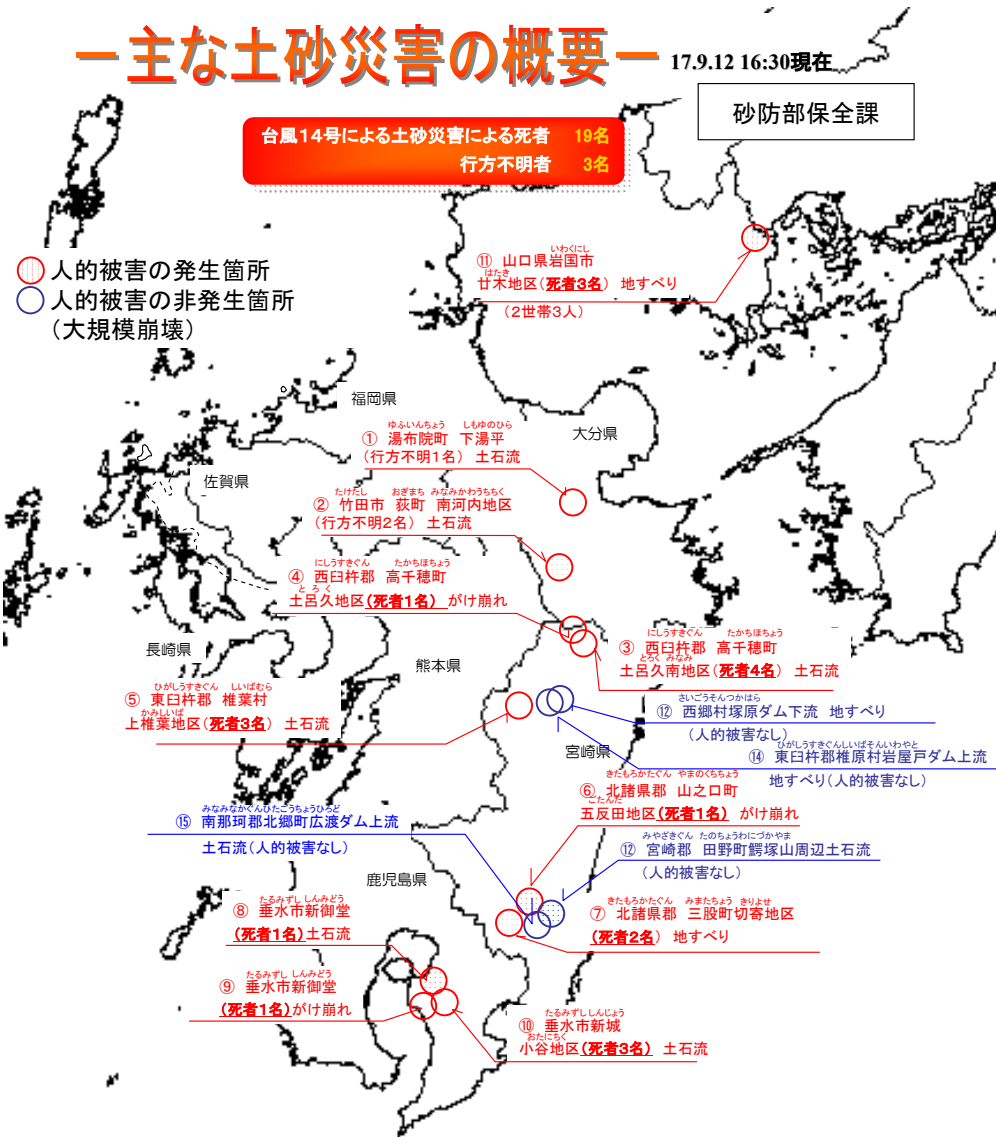
—主な土砂災害の概要—

17.9.12 16:30現在

台風14号による土砂災害による死者 19名
行方不明者 3名

砂防部保全課

● 人的被害の発生箇所
○ 人的被害の非発生箇所
(大規模崩壊)



① 大分県 湯布院町 下湯平(行方不明1名) 土石流



おおいたけん たけたしおぎまちみなみかわち
② 大分県 竹田市荻町南河内(行方不明2名)土石流



にしうすきぐん たかちほちよう とろくみなみ
③ 宮崎県 西臼杵郡 高千穂町 土呂久南地区(死者4名、一戸全壊) 土石流



にしゅうすぎぐん たかちほちょう とろく
④ 宮崎県西臼杵郡 高千穂町 土呂久地区(死者1名) がけ崩れ



ひがしうすぎぐん ししばむら かみしいば
⑤ 宮崎県東臼杵郡 椎葉村 上椎葉地区(死者3名) 土石流



きたもろかたぐん やまのくちちょう ごたんだ

⑥宮崎県 北諸県郡 山之口町 五反田地区(死者1名)がけ崩れ



きたもろかたぐんみまたちょう きりよせ

⑦ 宮崎県 北諸県郡三股町 切寄(死者2名)地すべり



たるみずし しんみどう うえのみや だい おがわ

⑧ 鹿児島県 垂水市新御堂上ノ宮第2小川 (死者1名) 土石流




たるみずし しんみどう うえのみや

⑨ 鹿児島県 垂水市新御堂上ノ宮6 (死者1名) がけ崩れ



たるみずしんじょうちく

⑩ 鹿児島県 垂水市新城地区(死者3名) 土石流



いわくし はたき

⑪ 山口県 岩国市 甘木地区(死者3名) 地すべり



⑫宮崎県 宮崎郡田野町鰐塚山周辺 土石流(人的被害なし)



$V=1,910,400\text{m}^3$



みやざきけん ひがしうすきぐんさいごうそん やまさんが
⑬宮崎県 東臼杵郡西郷村山三ヶ地区 地すべり（人的被害なし）



みやぎけん ひがしうすきぐんしいぼそん いわやと
⑭宮崎県 東臼杵郡椎原村岩屋戸ダム上流 地すべり(人的被害なし)



岩屋戸ダム(九州電力)
貯水池

広渡ダム(補助)

2級河川広渡川



砂防関係の支援・対応状況

H17年9月12日
河川局砂防部保全課

- 9/6 ○ 砂防部HPにより土砂災害速報を情報発信
(随時更新)
- 9/7 ○(独)土研・本省保全課 専門家を現地派遣
(宮崎県・鹿児島県) ~9/8
- 9/8 ○山口県岩国市山陽道崩壊現場へ(独)土研地すべり専門家*を派遣
(*山陽道災害調査検討委員会へ参加)
- 9/10 ○九州地整において大規模崩壊地の調査を開始
9/11に(独)土研地すべり専門家を現地派遣
- 9/12以降
 - 中国・四国・九州各整備局・県あて土砂災害点検調査を依頼
(9/12)
 - 宮崎県(9/12~14)、鹿児島県(9/15~16)に復旧対策指導
のため保全課職員を派遣
 - 砂防部HPより各都道府県の土砂災害警戒情報のHPへリンクを張
る予定(近日中)

一派遣・調査箇所概要一

9/8 (独)土研地すべり専門家(派遣)



山口県



9/12 保全課職員(派遣(予定))

9/15 保全課職員(派遣(予定))

宮崎県



9/7 (独)土研・本省保全課 専門家(派遣)

9/10 九州地整大規模崩壊地(調査)

鹿児島県