

# 新潟県知事からの報告

(新潟県における津波浸水想定の設定について)

国土交通省

平成30年6月



防企第280号  
平成29年11月15日

国土交通大臣 石井 啓一 様

新潟県知事 米 山 隆 一



新潟県沿岸における津波浸水想定の設定について

津波防災地域づくりに関する法律（平成23年法律第123号）第8条第1項の規定に基づき、新潟県沿岸における津波浸水想定を設定しましたので、同条第4項の規定により、下記のとおり報告いたします。

記

新潟県津波浸水想定図 75枚

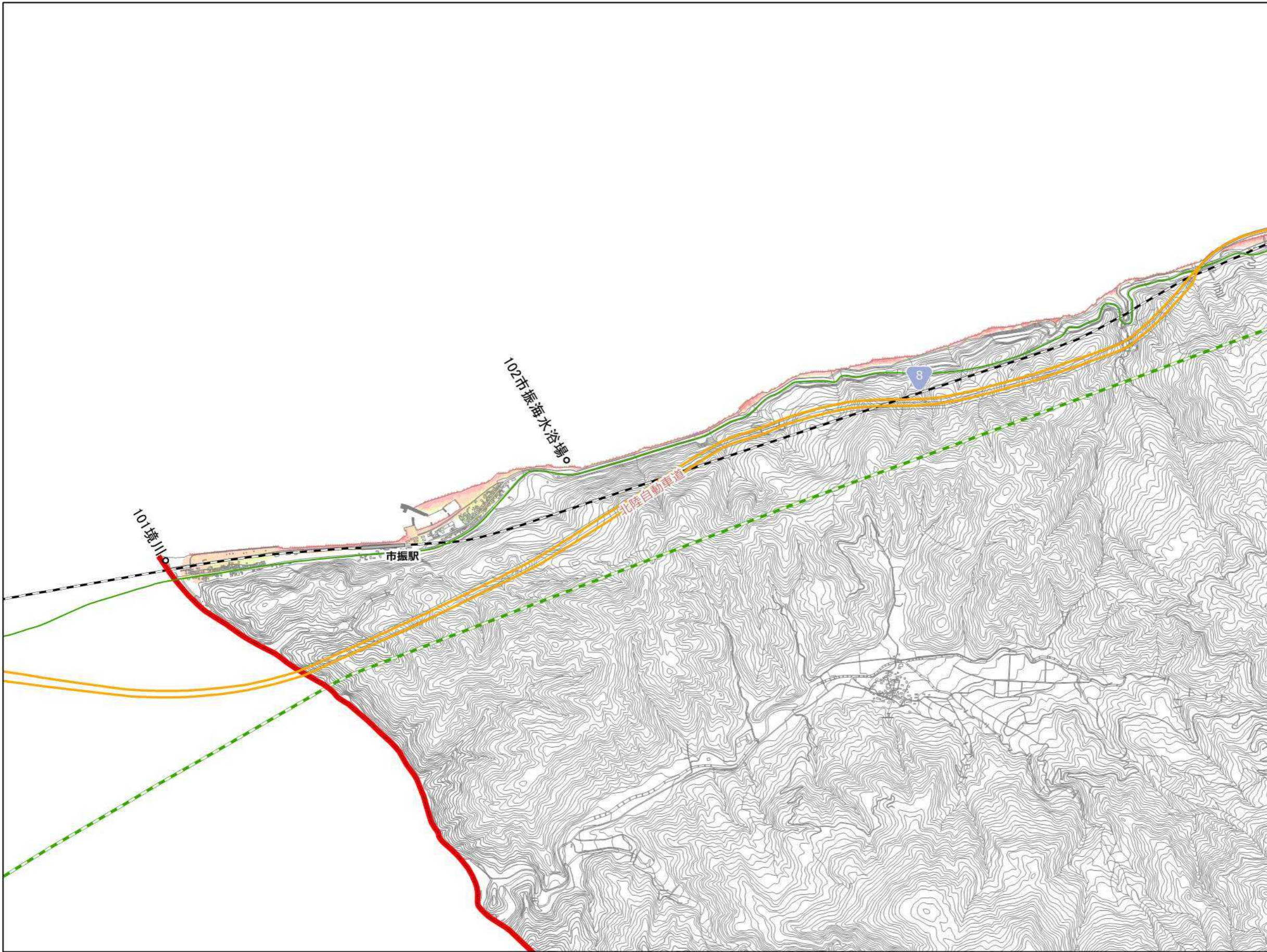
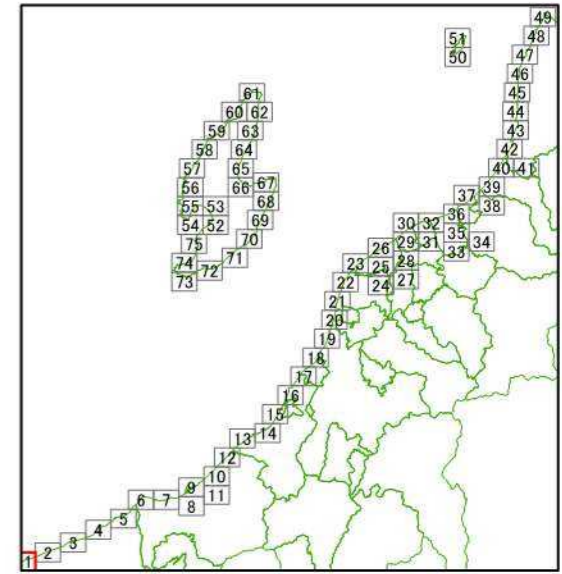
(参考資料)

|                   |      |
|-------------------|------|
| 津波浸水想定について(解説)    | 1式   |
| 新潟県津波浸水想定 到達時間分布図 | 75枚  |
| 新潟県津波浸水想定 最高流速分布図 | 75枚  |
| 基準水位(せり上がり浸水深)(案) | 695枚 |

# 報告資料

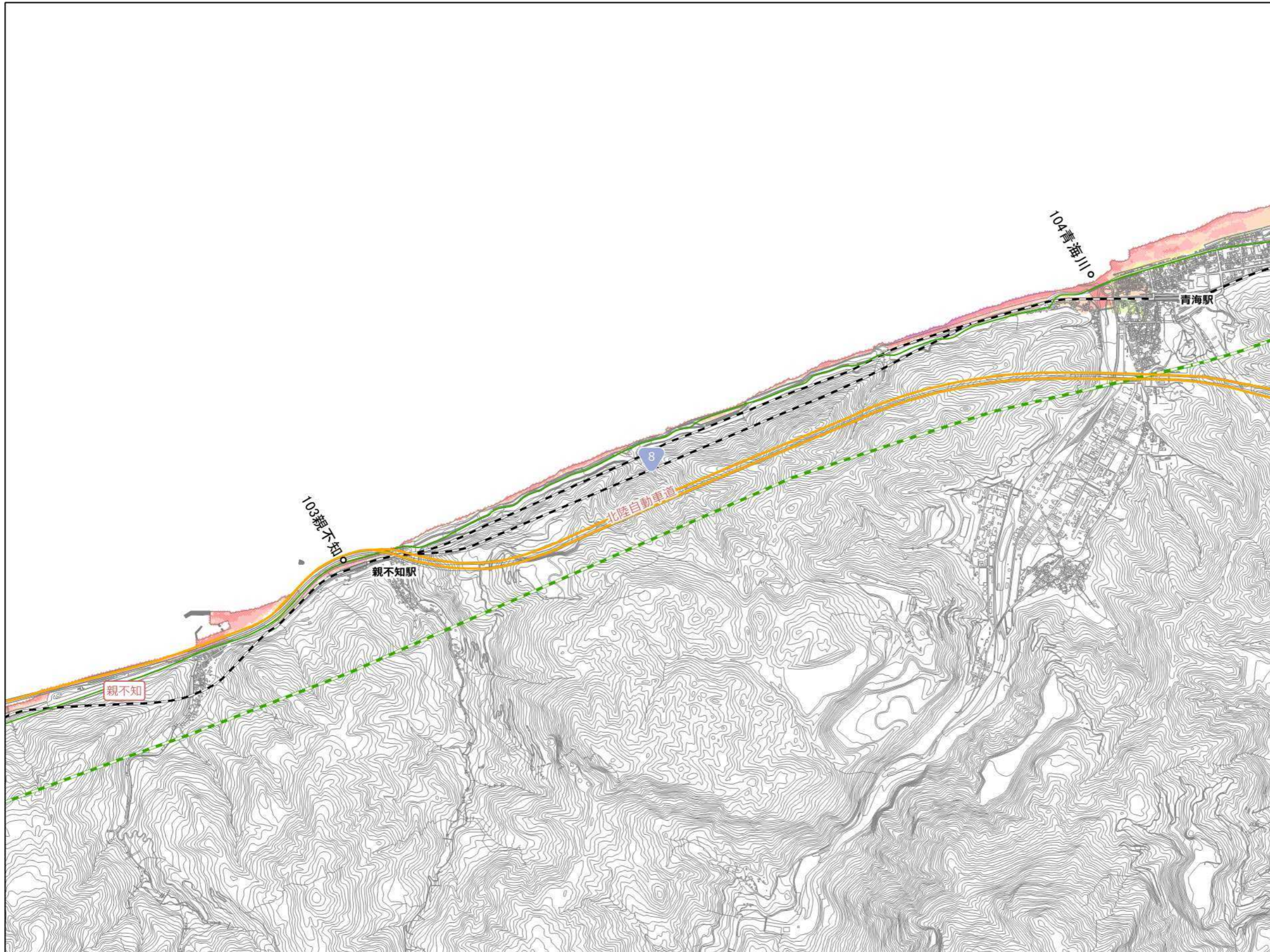
## 新潟県津波浸水想定図

全 7 5 枚




- 「津波浸水想定図」は、「津波防災地域づくりに関する法律」(平成23年法律第123号)第8条第1項に基づいて設定するもので、津波防災地域づくりを実施するための基礎となるものです。
  - 「津波浸水想定図」は、新潟県沿岸に最大クラスの津波をもたらすと想定される地震津波が悪条件下において発生した場合に想定される浸水の区域(浸水域)と水深(浸水深)を表したものです。
  - 最大クラスの津波は、現在の科学的知見を基に、過去に実際に発生した津波や今後発生が想定される津波から設定したものであり、これよりも大きな津波が発生する可能性がないというものではありません。
  - 津波浸水想定図の浸水域、浸水深、浸水開始時間、最高流速等は、「何としても人命を守る」という考えの下、避難を中心とした津波防災地域づくりを進めるためのものではないことにご注意下さい。また、一定の条件を設定し計算した結果のため、着色されていない区域が必ずしも安全というわけではありません。
  - 浸水域や浸水深等は、津波の第一波だけではなく、第二波以降に最大となる場所もあります。
- ※その他の留意事項については、津波浸水想定について(解説)を参照してください。



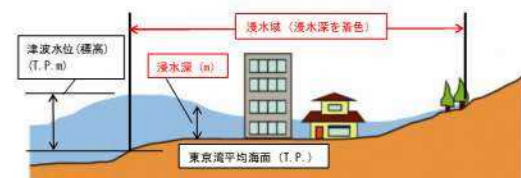


- 「津波浸水想定図」は、「津波防災地域づくりに関する法律」(平成23年法律第123号)第8条第1項に基づいて設定するもので、津波防災地域づくりを実施するための基礎となるものです。
  - 「津波浸水想定図」は、新潟県沿岸に最大クラスの津波をもたらすと想定される地震津波が悪条件下において発生した場合に想定される浸水の区域(浸水域)と水深(浸水深)を表したものです。
  - 最大クラスの津波は、現在の科学的知見を基に、過去に実際に発生した津波や今後発生が想定される津波から設定したものであり、これよりも大きな津波が発生する可能性がないというものではありません。
  - 津波浸水想定図の浸水域、浸水深、浸水開始時間、最高流速等は、「何としても人命を守る」という考えの下、避難を中心とした津波防災地域づくりを進めるためのものではないことにご注意下さい。また、一定の条件を設定し計算した結果のため、着色されていない区域が必ずしも安全というわけではありません。
  - 浸水域や浸水深等は、津波の第一波だけではなく、第二波以降に最大となる場所もあります。
- ※その他の留意事項については、津波浸水想定について(解説)を参照してください。

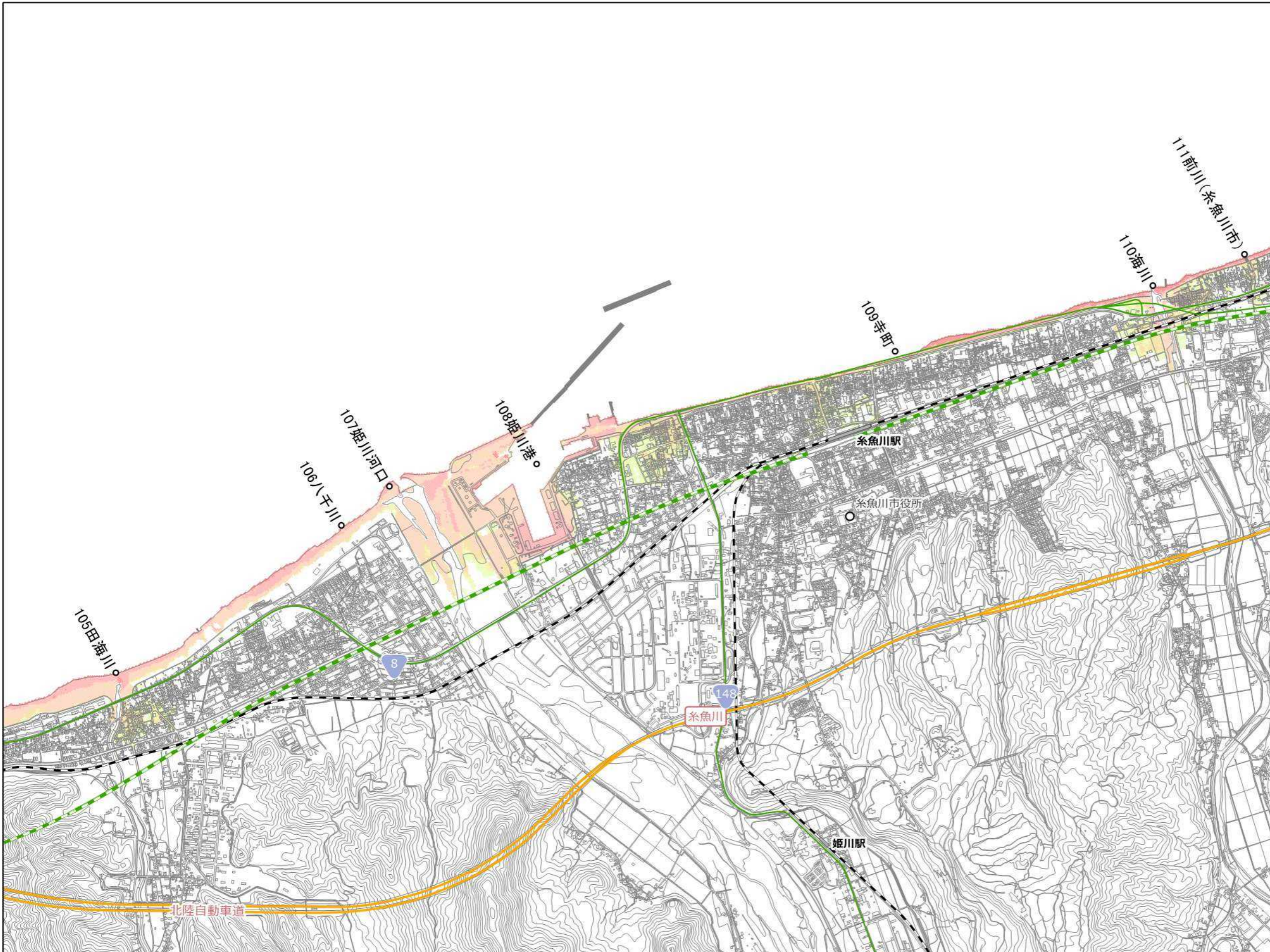
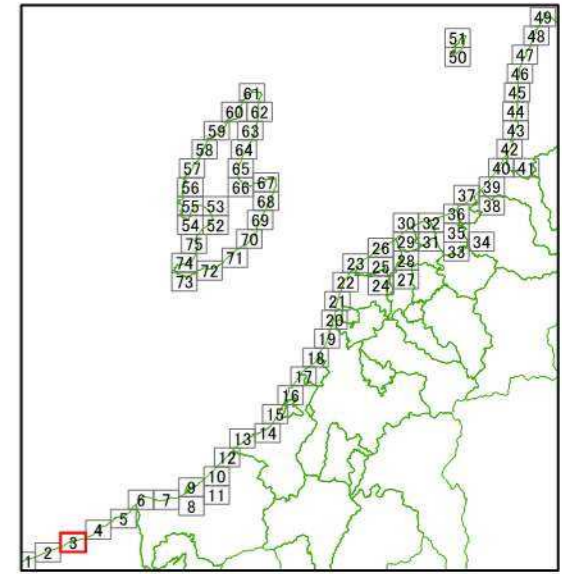


Copyright©NTT空間情報 All Rights Reserved (c) Esri Japan

※灰色着色箇所は評価対象外：地震直後に破壊される危険箇所(防波堤、突堤等の構造物)、地盤データが未整備(岩礁)



※ 標高は東京湾平均海面(T.P.)からの高さ(単位:m)として表示しています。



- 「津波浸水想定図」は、「津波防災地域づくりに関する法律」(平成23年法律第123号)第8条第1項に基づいて設定するもので、津波防災地域づくりを実施するための基礎となるものです。
  - 「津波浸水想定図」は、新潟県沿岸に最大クラスの津波をもたらすと想定される地震津波が悪条件下において発生した場合に想定される浸水の区域(浸水域)と水深(浸水深)を表したものです。
  - 最大クラスの津波は、現在の科学的知見を基に、過去に実際に発生した津波や今後発生が想定される津波から設定したものであり、これよりも大きな津波が発生する可能性がないというものではありません。
  - 津波浸水想定図の浸水域、浸水深、浸水開始時間、最高流速等は、「何としても人命を守る」という考えの下、避難を中心とした津波防災地域づくりを進めるためのものではないことにご注意下さい。また、一定の条件を設定し計算した結果のため、着色されていない区域が必ずしも安全というわけではありません。
  - 浸水域や浸水深等は、津波の第一波だけではなく、第二波以降に最大となる場所もあります。
- ※その他の留意事項については、津波浸水想定について(解説)を参照してください。

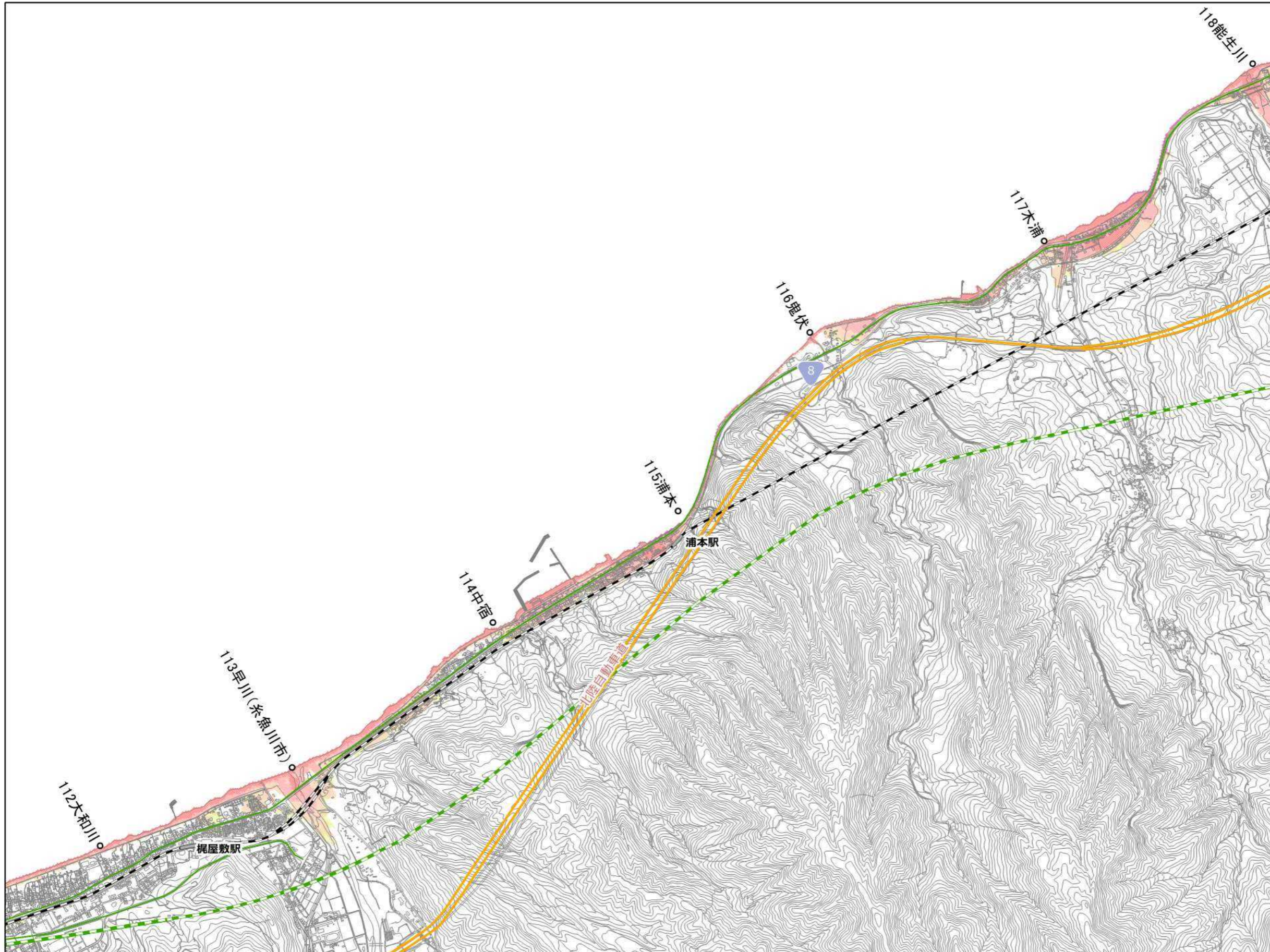


Copyright©NTT空間情報 All Rights Reserved (c) Esri Japan


※灰色着色箇所は評価対象外：地震直後に破壊される危険箇所(防波堤、突堤等の構造物)、地盤データが未整備(岩礁)



※ 標高は東京湾平均海面(T.P.)からの高さ(単位:m)として表示しています。



- 「津波浸水想定図」は、「津波防災地域づくりに関する法律」(平成23年法律第123号)第8条第1項に基づいて設定するもので、津波防災地域づくりを実施するための基礎となるものです。
  - 「津波浸水想定図」は、新潟県沿岸に最大クラスの津波をもたらすと想定される地震津波が悪条件下において発生した場合に想定される浸水の区域(浸水域)と水深(浸水深)を表したものです。
  - 最大クラスの津波は、現在の科学的知見を基に、過去に実際に発生した津波や今後発生が想定される津波から設定したものであり、これよりも大きな津波が発生する可能性がないというものではありません。
  - 津波浸水想定図の浸水域、浸水深、浸水開始時間、最高流速等は、「何としても人命を守る」という考えの下、避難を中心とした津波防災地域づくりを進めるためのものであり、津波による災害や被害の発生範囲を決定するものではないことにご注意下さい。また、一定の条件を設定し計算した結果のため、着色されていない区域が必ずしも安全というわけではありません。
  - 浸水域や浸水深等は、津波の第一波だけではなく、第二波以降に最大となる場所もあります。
- ※その他の留意事項については、津波浸水想定について(解説)を参照してください。

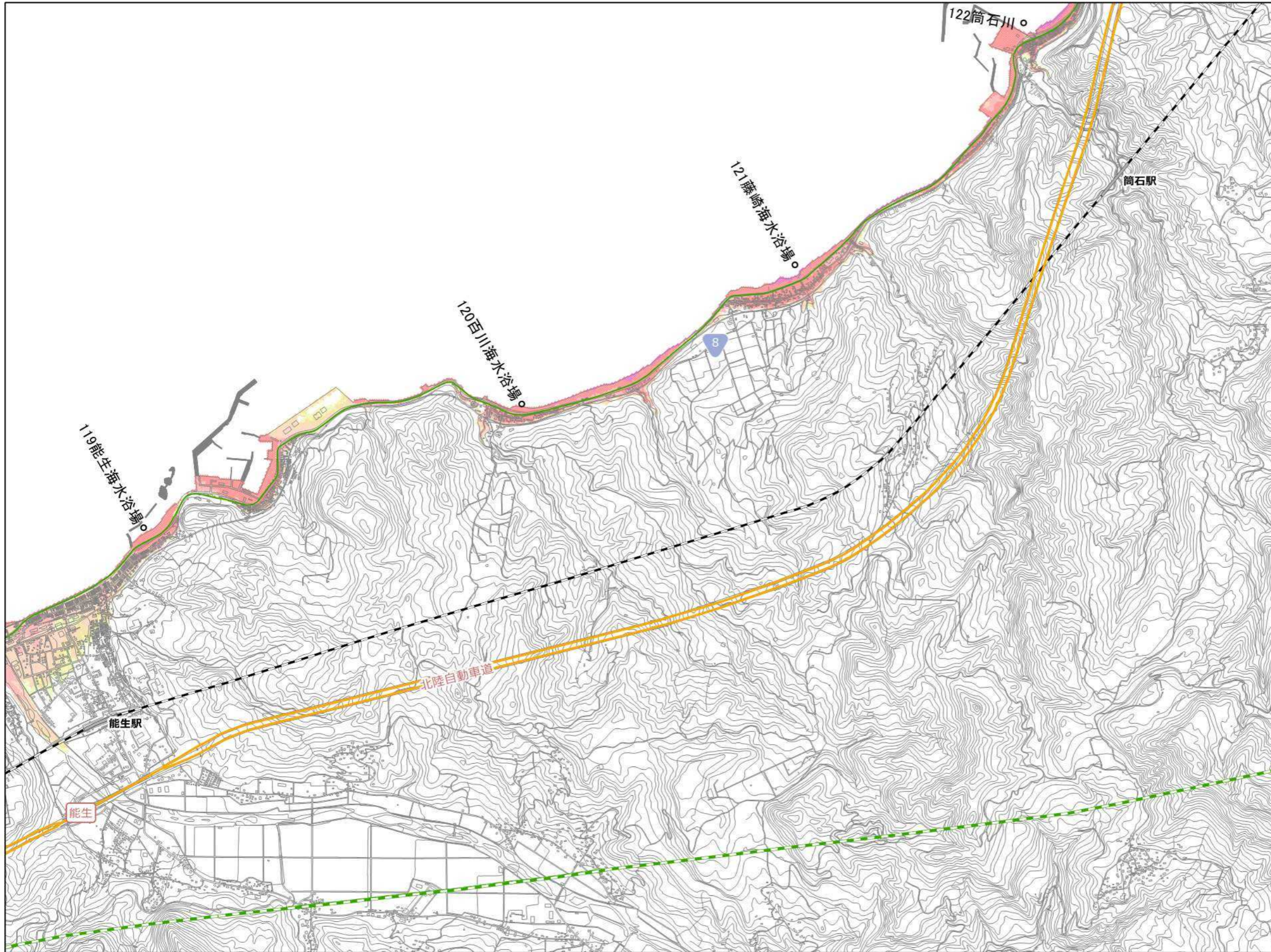
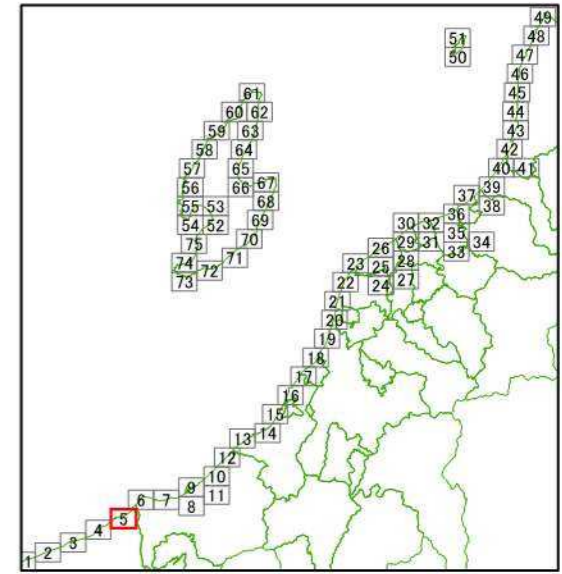


※ 標高は東京湾平均海面(T.P.)からの高さ(単位:m)として表示しています。

Copyright©NTT空間情報 All Rights Reserved (c) Esri Japan

※灰色着色箇所は評価対象外：地震直後に破壊される危険箇所(防波堤、突堤等の構造物)、地盤データが未整備(岩礁)





- 「津波浸水想定図」は、「津波防災地域づくりに関する法律」(平成23年法律第123号)第8条第1項に基づいて設定するもので、津波防災地域づくりを実施するための基礎となるものです。
  - 「津波浸水想定図」は、新潟県沿岸に最大クラスの津波をもたらすと想定される地震津波が悪条件下において発生した場合に想定される浸水の区域(浸水域)と水深(浸水深)を表したものです。
  - 最大クラスの津波は、現在の科学的知見を基に、過去に実際に発生した津波や今後発生が想定される津波から設定したものであり、これよりも大きな津波が発生する可能性がないというものではありません。
  - 津波浸水想定図の浸水域、浸水深、浸水開始時間、最高流速等は、「何としても人命を守る」という考えの下、避難を中心とした津波防災地域づくりを進めるためのものであり、津波による災害や被害の発生範囲を決定するものではないことにご注意下さい。また、一定の条件を設定し計算した結果のため、着色されていない区域が必ずしも安全というわけではありません。
  - 浸水域や浸水深等は、津波の第一波だけではなく、第二波以降に最大となる場所もあります。
- ※その他の留意事項については、津波浸水想定について(解説)を参照してください。



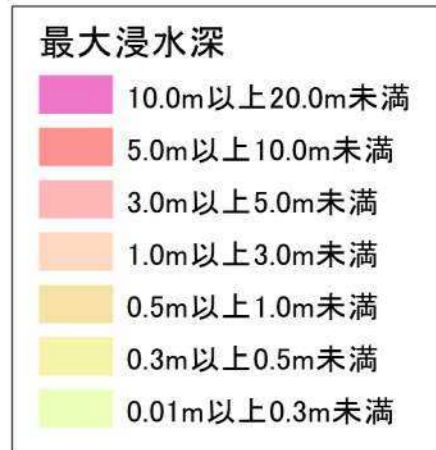
※ 標高は東京湾平均海面(T.P.)からの高さ(単位:m)として表示しています。





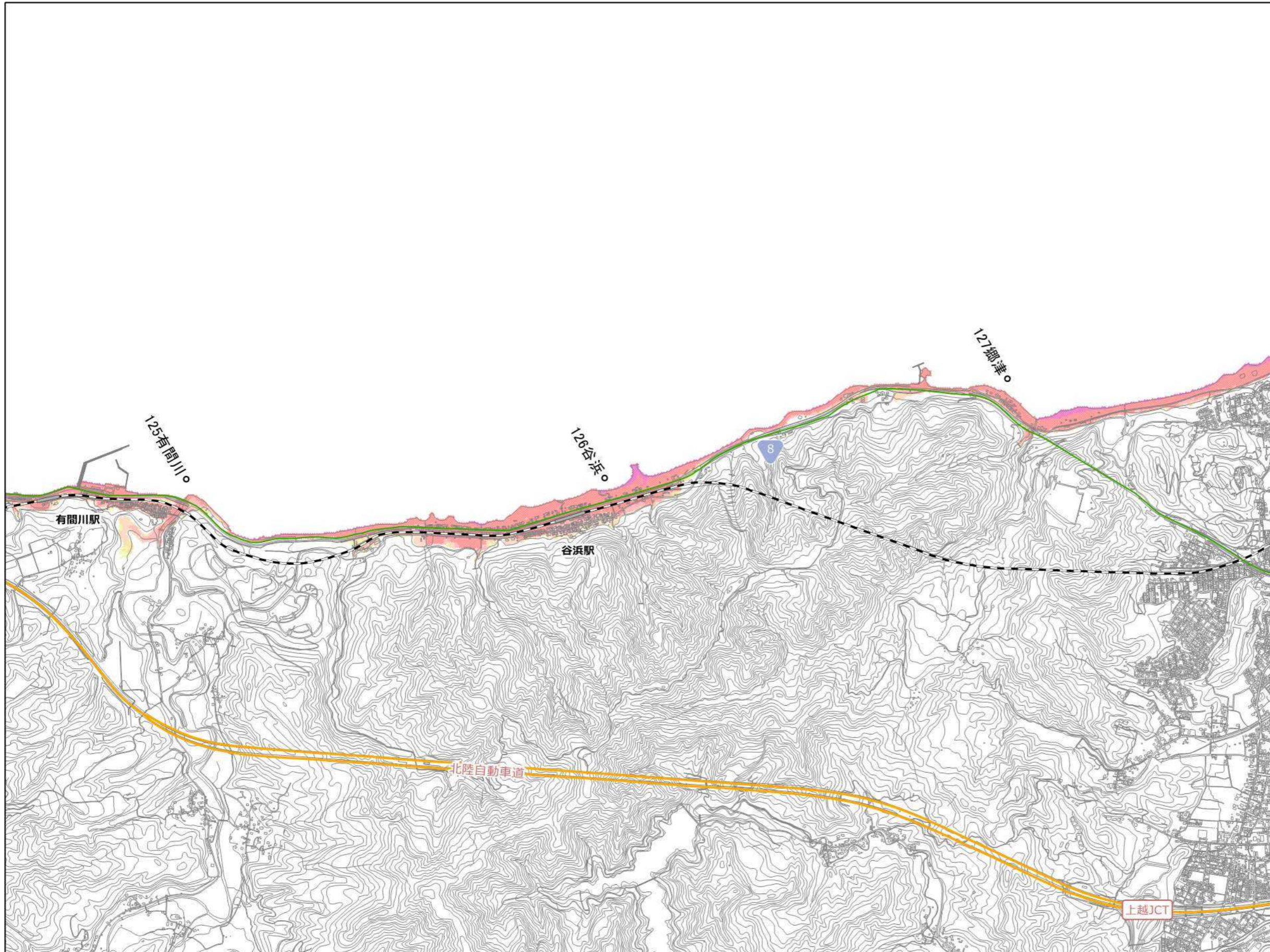


- 「津波浸水想定図」は、「津波防災地域づくりに関する法律」（平成23年法律第123号）第8条第1項に基づいて設定するもので、津波防災地域づくりを実施するための基礎となるものです。
  - 「津波浸水想定図」は、新潟県沿岸に最大クラスの津波をもたらすと想定される地震津波が悪条件下において発生した場合に想定される浸水の区域（浸水域）と水深（浸水深）を表したものです。
  - 最大クラスの津波は、現在の科学的知見を基に、過去に実際に発生した津波や今後発生が想定される津波から設定したものであり、これよりも大きな津波が発生する可能性がないというものではありません。
  - 津波浸水想定図の浸水域、浸水深、浸水開始時間、最高流速等は、「何としても人命を守る」という考えの下、避難を中心とした津波防災地域づくりを進めるためのものではないことにご注意下さい。また、一定の条件を設定し計算した結果のため、着色されていない区域が必ずしも安全というわけではありません。
  - 浸水域や浸水深等は、津波の第一波だけではなく、第二波以降に最大となる場所もあります。
- ※その他の留意事項については、津波浸水想定について（解説）を参照してください。

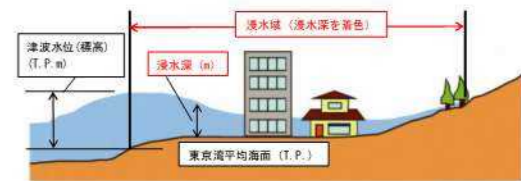



※ 標高は東京湾平均海面 (T.P.) からの高さ (単位: m) として表示しています。





- 「津波浸水想定図」は、「津波防災地域づくりに関する法律」(平成23年法律第123号)第8条第1項に基づいて設定するもので、津波防災地域づくりを実施するための基礎となるものです。
  - 「津波浸水想定図」は、新潟県沿岸に最大クラスの津波をもたらすと想定される地震津波が悪条件下において発生した場合に想定される浸水の区域(浸水域)と水深(浸水深)を表したものです。
  - 最大クラスの津波は、現在の科学的知見を基に、過去に実際に発生した津波や今後発生が想定される津波から設定したものであり、これよりも大きな津波が発生する可能性がないというものではありません。
  - 津波浸水想定図の浸水域、浸水深、浸水開始時間、最高流速等は、「何としても人命を守る」という考えの下、避難を中心とした津波防災地域づくりを進めるためのものではないことにご注意下さい。また、一定の条件を設定し計算した結果のため、着色されていない区域が必ずしも安全というわけではありません。
  - 浸水域や浸水深等は、津波の第一波だけではなく、第二波以降に最大となる場所もあります。
- ※その他の留意事項については、津波浸水想定について(解説)を参照してください。



※ 標高は東京湾平均海面(T.P.)からの高さ(単位:m)として表示しています。

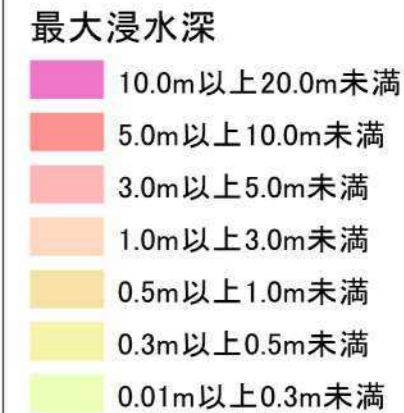
Copyright©NTT空間情報 All Rights Reserved (c) Esri Japan

※灰色着色箇所は評価対象外：地震直後に破壊される危険箇所(防波堤、突堤等の構造物)、地盤データが未整備(岩礁)



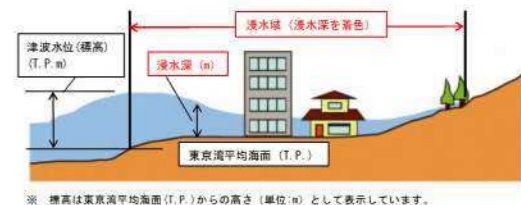


- 「津波浸水想定図」は、「津波防災地域づくりに関する法律」(平成23年法律第123号)第8条第1項に基づいて設定するもので、津波防災地域づくりを実施するための基礎となるものです。
  - 「津波浸水想定図」は、新潟県沿岸に最大クラスの津波をもたらすと想定される地震津波が悪条件下において発生した場合に想定される浸水の区域(浸水域)と水深(浸水深)を表したものです。
  - 最大クラスの津波は、現在の科学的知見を基に、過去に実際に発生した津波や今後発生が想定される津波から設定したものであり、これよりも大きな津波が発生する可能性がないというものではありません。
  - 津波浸水想定図の浸水域、浸水深、浸水開始時間、最高流速等は、「何としても人命を守る」という考えの下、避難を中心とした津波防災地域づくりを進めるためのものではないことにご注意下さい。また、一定の条件を設定し計算した結果のため、着色されていない区域が必ずしも安全というわけではありません。
  - 浸水域や浸水深等は、津波の第一波だけではなく、第二波以降に最大となる場所もあります。
- ※その他の留意事項については、津波浸水想定について(解説)を参照してください。

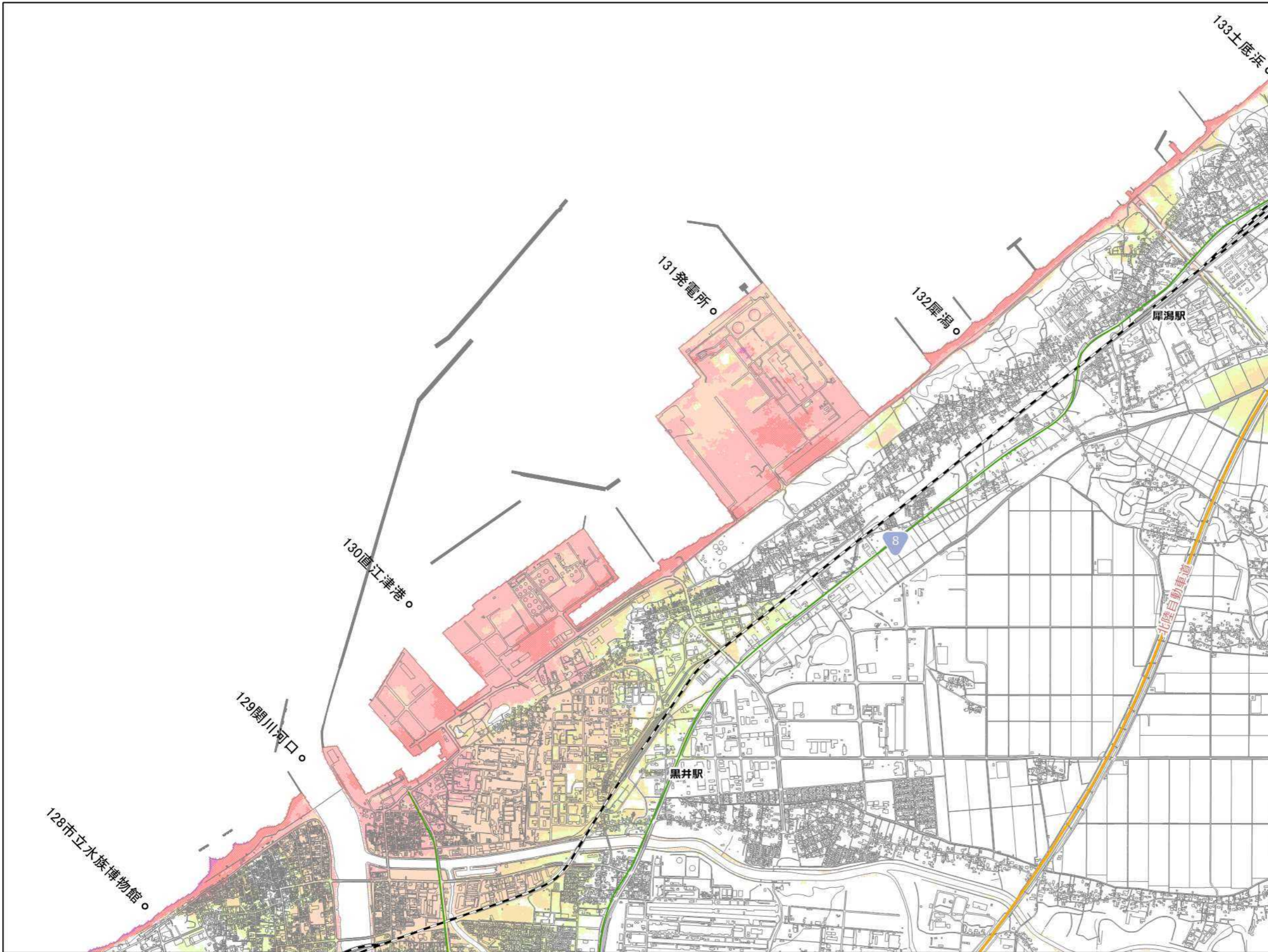
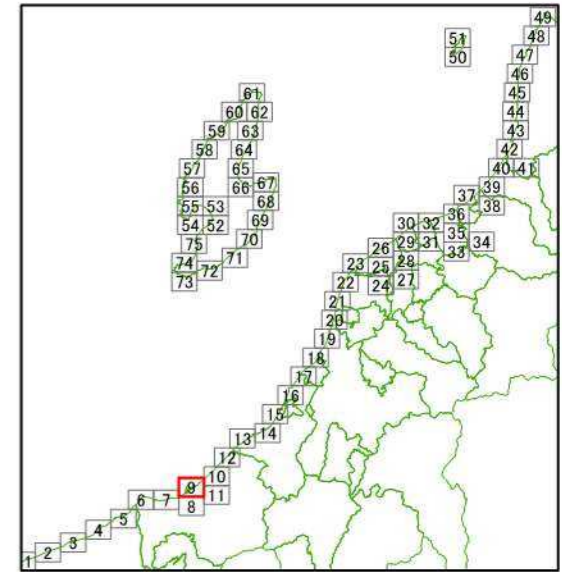


Copyright©NTT空間情報 All Rights Reserved (c) Esri Japan

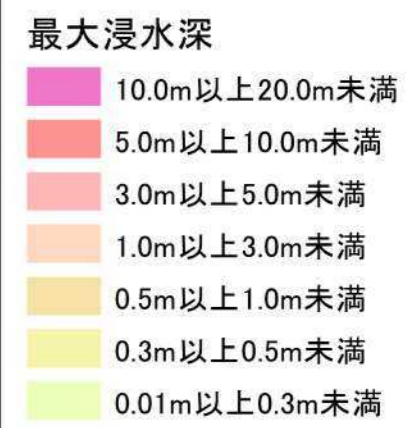
※灰色着色箇所は評価対象外：地震直後に破壊される危険箇所(防波堤、突堤等の構造物)、地盤データが未整備(岩礁)



※ 標高は東京湾平均海面(T.P.)からの高さ(単位:m)として表示しています。

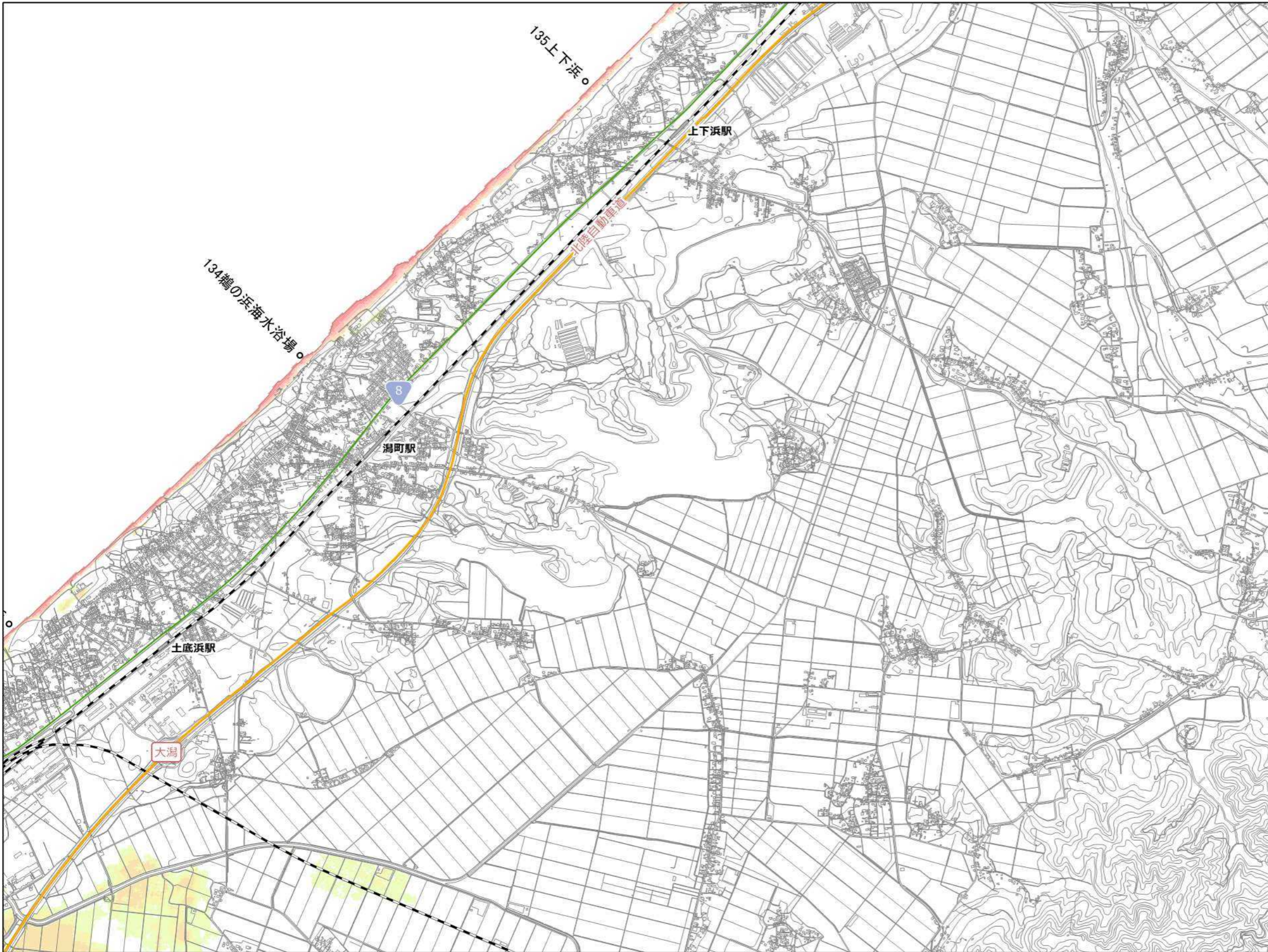
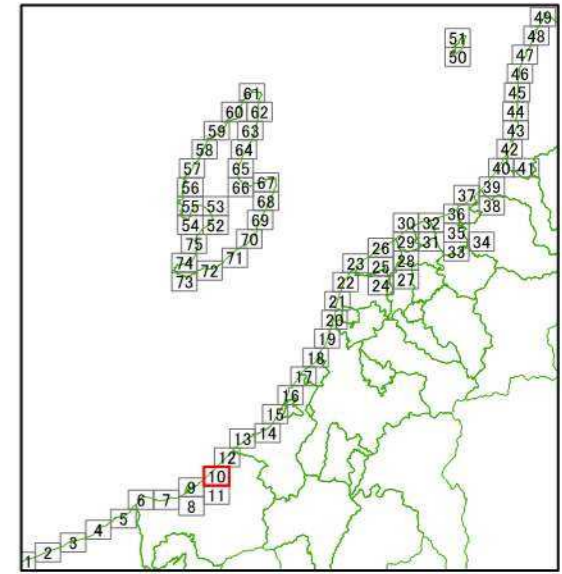


- 「津波浸水想定図」は、「津波防災地域づくりに関する法律」(平成23年法律第123号)第8条第1項に基づいて設定するもので、津波防災地域づくりを実施するための基礎となるものです。
  - 「津波浸水想定図」は、新潟県沿岸に最大クラスの津波をもたらすと想定される地震津波が悪条件下において発生した場合に想定される浸水の区域(浸水域)と水深(浸水深)を表したものです。
  - 最大クラスの津波は、現在の科学的知見を基に、過去に実際に発生した津波や今後発生が想定される津波から設定したものであり、これよりも大きな津波が発生する可能性がないというものではありません。
  - 津波浸水想定図の浸水域、浸水深、浸水開始時間、最高流速等は、「何としても人命を守る」という考えの下、避難を中心とした津波防災地域づくりを進めるためのものではないことにご注意下さい。また、一定の条件を設定し計算した結果のため、着色されていない区域が必ずしも安全というわけではありません。
  - 浸水域や浸水深等は、津波の第一波だけではなく、第二波以降に最大となる場所もあります。
- ※その他の留意事項については、津波浸水想定について(解説)を参照してください。



※ 標高は東京湾平均海面(T.P.)からの高さ(単位:m)として表示しています。





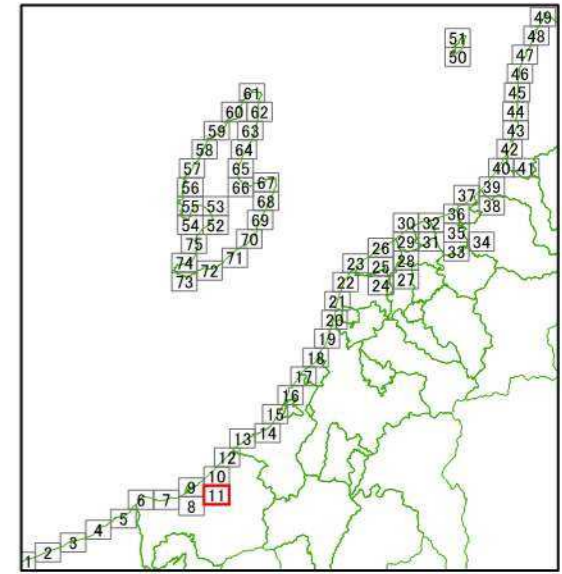
- 「津波浸水想定図」は、「津波防災地域づくりに関する法律」（平成23年法律第123号）第8条第1項に基づいて設定するもので、津波防災地域づくりを実施するための基礎となるものです。
  - 「津波浸水想定図」は、新潟県沿岸に最大クラスの津波をもたらすと想定される地震津波が悪条件下において発生した場合に想定される浸水の区域（浸水域）と水深（浸水深）を表したものです。
  - 最大クラスの津波は、現在の科学的知見を基に、過去に実際に発生した津波や今後発生が想定される津波から設定したものであり、これよりも大きな津波が発生する可能性がないというものではありません。
  - 津波浸水想定図の浸水域、浸水深、浸水開始時間、最高流速等は、「何としても人命を守る」という考えの下、避難を中心とした津波防災地域づくりを進めるためのものではないことにご注意下さい。また、一定の条件を設定し計算した結果のため、着色されていない区域が必ずしも安全というわけではありません。
  - 浸水域や浸水深等は、津波の第一波だけではなく、第二波以降に最大となる場所もあります。
- ※その他の留意事項については、津波浸水想定について（解説）を参照してください。




Copyright©NTT空間情報 All Rights Reserved (c) Esri Japan

※灰色着色箇所は評価対象外：地震直後に破壊される危険箇所（防波堤、突堤等の構造物）、地盤データが未整備（岩礁）



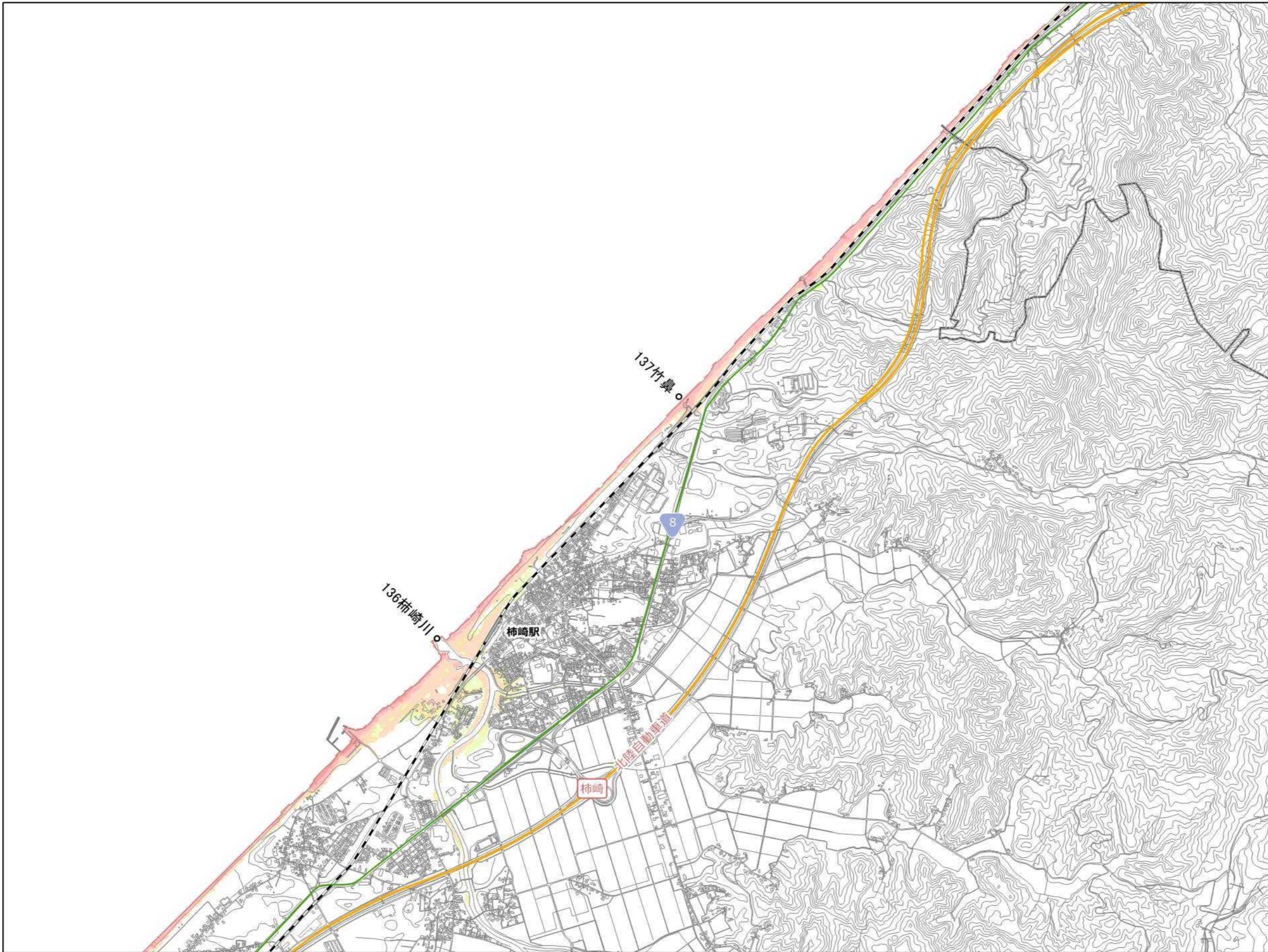
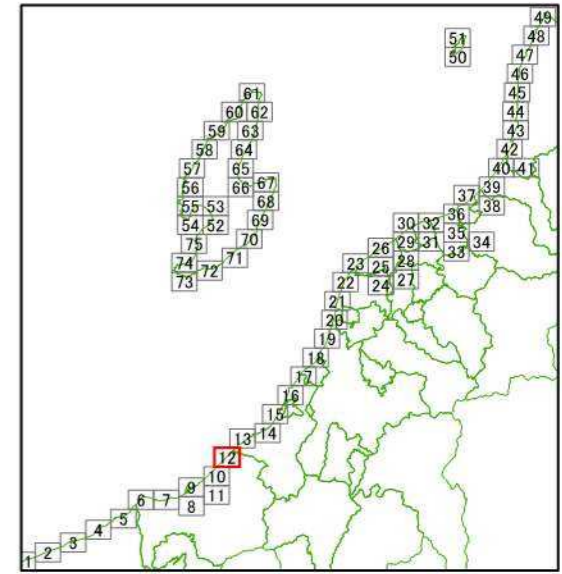


- 「津波浸水想定図」は、「津波防災地域づくりに関する法律」（平成23年法律第123号）第8条第1項に基づいて設定するもので、津波防災地域づくりを実施するための基礎となるものです。
  - 「津波浸水想定図」は、新潟県沿岸に最大クラスの津波をもたらすと想定される地震津波が悪条件下において発生した場合に想定される浸水の区域（浸水域）と水深（浸水深）を表したものです。
  - 最大クラスの津波は、現在の科学的知見を基に、過去に実際に発生した津波や今後発生が想定される津波から設定したものであり、これよりも大きな津波が発生する可能性がないというものではありません。
  - 津波浸水想定浸水域、浸水深、浸水開始時間、最高流速等は、「何としても人命を守る」という考えの下、避難を中心とした津波防災地域づくりを進めるためのものではないことにご注意下さい。また、一定の条件を設定し計算した結果のため、着色されていない区域が必ずしも安全というわけではありません。
  - 浸水域や浸水深等は、津波の第一波だけではなく、第二波以降に最大となる場所もあります。
- ※その他の留意事項については、津波浸水想定について（解説）を参照してください。



※ 標高は東京湾平均海面 (T.P.) からの高さ (単位:m) として表示しています。



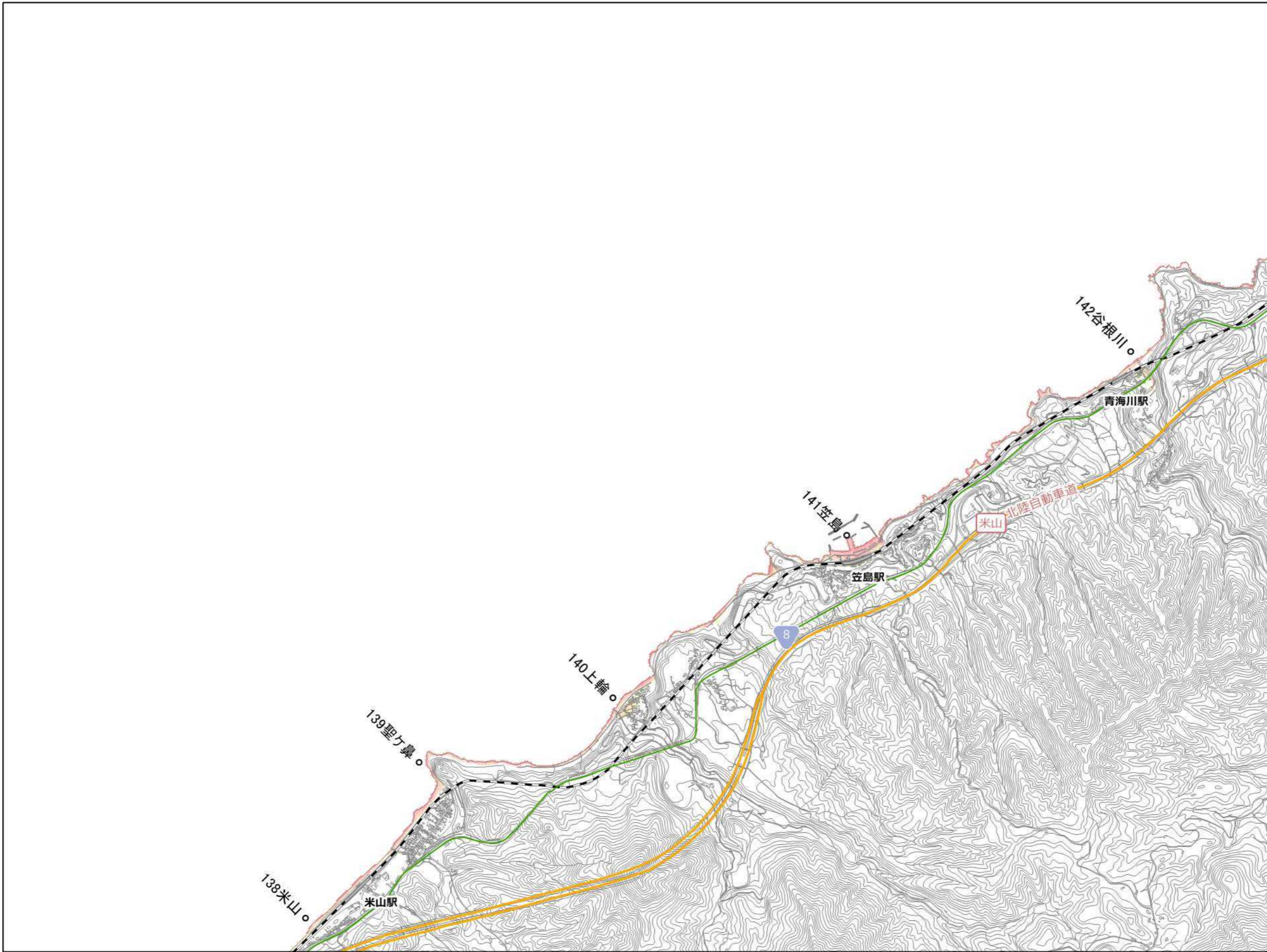
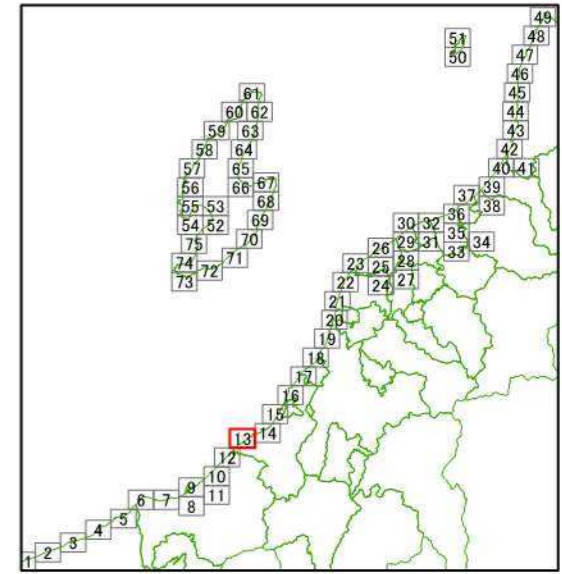


- 「津波浸水想定図」は、「津波防災地域づくりに関する法律」(平成23年法律第123号)第8条第1項に基づいて設定するもので、津波防災地域づくりを実施するための基礎となるものです。
  - 「津波浸水想定図」は、新潟県沿岸に最大クラスの津波をもたらすと想定される地震津波が悪条件下において発生した場合に想定される浸水の区域(浸水域)と水深(浸水深)を表したものです。
  - 最大クラスの津波は、現在の科学的知見を基に、過去に実際に発生した津波や今後発生が想定される津波から設定したものであり、これよりも大きな津波が発生する可能性がないというものではありません。
  - 津波浸水想定図の浸水域、浸水深、浸水開始時間、最高流速等は、「何としても人命を守る」という考えの下、避難を中心とした津波防災地域づくりを進めるためのものであり、津波による災害や被害の発生範囲を決定するものではないことにご注意下さい。また、一定の条件を設定し計算した結果のため、着色されていない区域が必ずしも安全というわけではありません。
  - 浸水域や浸水深等は、津波の第一波だけではなく、第二波以降に最大となる場所もあります。
- ※その他の留意事項については、津波浸水想定について(解説)を参照してください。



※ 標高は東京湾平均海面(T.P.)からの高さ(単位:m)として表示しています。





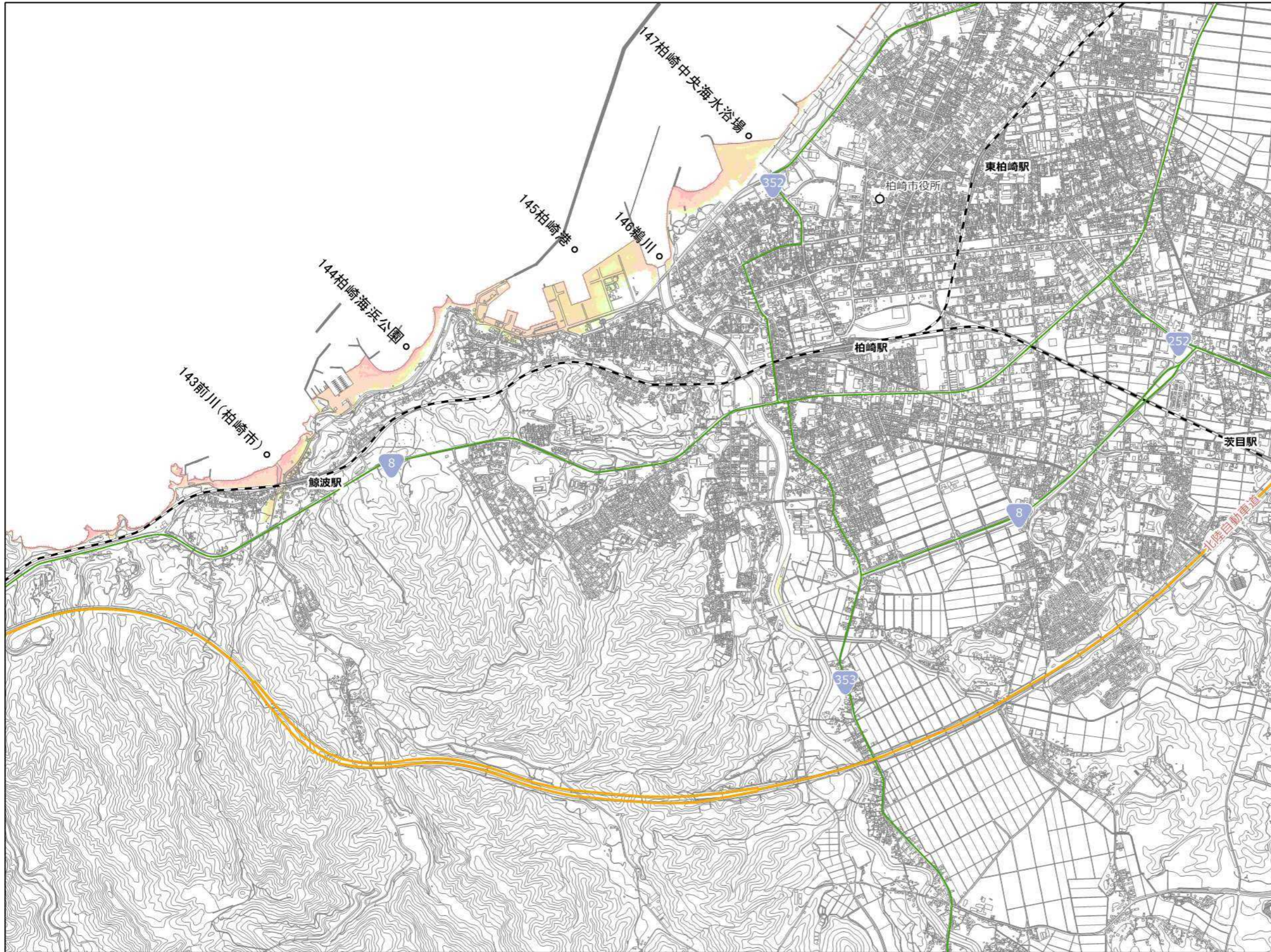
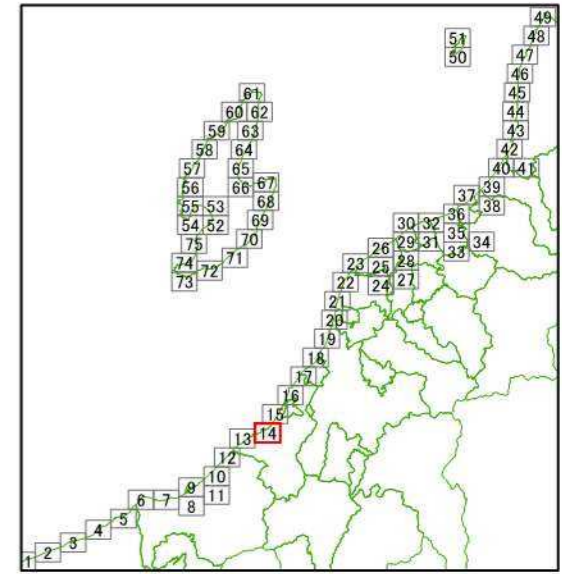
- 「津波浸水想定図」は、「津波防災地域づくりに関する法律」(平成23年法律第123号)第8条第1項に基づいて設定するもので、津波防災地域づくりを実施するための基礎となるものです。
  - 「津波浸水想定図」は、新潟県沿岸に最大クラスの津波をもたらすと想定される地震津波が悪条件下において発生した場合に想定される浸水の区域(浸水域)と水深(浸水深)を表したものです。
  - 最大クラスの津波は、現在の科学的知見を基に、過去に実際に発生した津波や今後発生が想定される津波から設定したものであり、これよりも大きな津波が発生する可能性がないというものではありません。
  - 津波浸水想定図の浸水域、浸水深、浸水開始時間、最高流速等は、「何としても人命を守る」という考えの下、避難を中心とした津波防災地域づくりを進めるためのものではないことにご注意下さい。また、一定の条件を設定し計算した結果のため、着色されていない区域が必ずしも安全というわけではありません。
  - 浸水域や浸水深等は、津波の第一波だけではなく、第二波以降に最大となる場所もあります。
- ※その他の留意事項については、津波浸水想定について(解説)を参照してください。



※ 標高は東京湾平均海面(T.P.)からの高さ(単位:m)として表示しています。





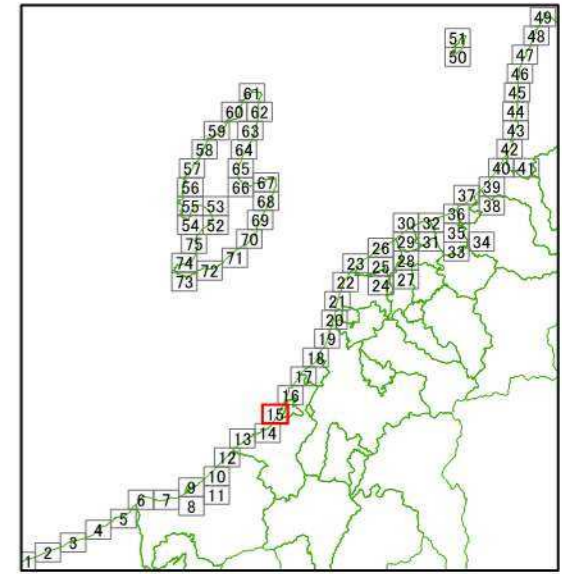


- 「津波浸水想定図」は、「津波防災地域づくりに関する法律」(平成23年法律第123号)第8条第1項に基づいて設定するもので、津波防災地域づくりを実施するための基礎となるものです。
  - 「津波浸水想定図」は、新潟県沿岸に最大クラスの津波をもたらすと想定される地震津波が悪条件下において発生した場合に想定される浸水の区域(浸水域)と水深(浸水深)を表したものです。
  - 最大クラスの津波は、現在の科学的知見を基に、過去に実際に発生した津波や今後発生が想定される津波から設定したものであり、これよりも大きな津波が発生する可能性がないというものではありません。
  - 津波浸水想定図の浸水域、浸水深、浸水開始時間、最高流速等は、「何としても人命を守る」という考えの下、避難を中心とした津波防災地域づくりを進めるためのものではないことにご注意下さい。また、一定の条件を設定し計算した結果のため、着色されていない区域が必ずしも安全というわけではありません。
  - 浸水域や浸水深等は、津波の第一波だけではなく、第二波以降に最大となる場所もあります。
- ※その他の留意事項については、津波浸水想定について(解説)を参照してください。



※ 標高は東京湾平均海面(T.P.)からの高さ(単位:m)として表示しています。



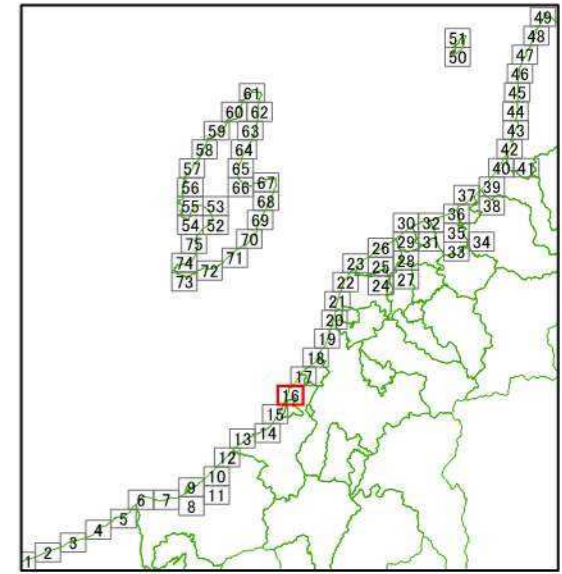


- 「津波浸水想定図」は、「津波防災地域づくりに関する法律」(平成23年法律第123号)第8条第1項に基づいて設定するもので、津波防災地域づくりを実施するための基礎となるものです。
  - 「津波浸水想定図」は、新潟県沿岸に最大クラスの津波をもたらすと想定される地震津波が悪条件下において発生した場合に想定される浸水の区域(浸水域)と水深(浸水深)を表したものです。
  - 最大クラスの津波は、現在の科学的知見を基に、過去に実際に発生した津波や今後発生が想定される津波から設定したものであり、これよりも大きな津波が発生する可能性がないというものではありません。
  - 津波浸水想定図の浸水域、浸水深、浸水開始時間、最高流速等は、「何としても人命を守る」という考えの下、避難を中心とした津波防災地域づくりを進めるためのものではないことにご注意下さい。また、一定の条件を設定し計算した結果のため、着色されていない区域が必ずしも安全というわけではありません。
  - 浸水域や浸水深等は、津波の第一波だけではなく、第二波以降に最大となる場所もあります。
- ※その他の留意事項については、津波浸水想定について(解説)を参照してください。



※ 標高は東京湾平均海面(T.P.)からの高さ(単位:m)として表示しています。



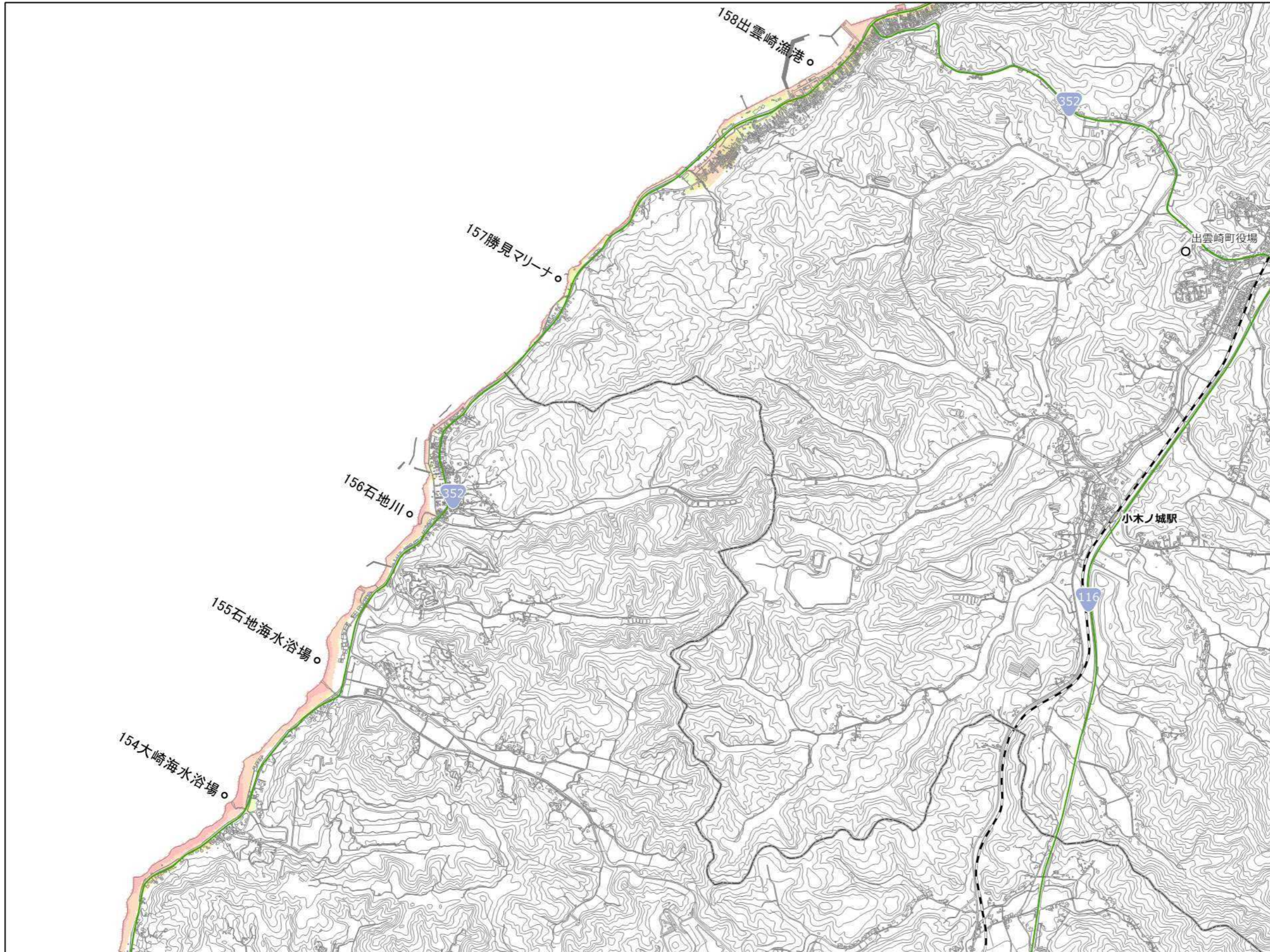


- 「津波浸水想定図」は、「津波防災地域づくりに関する法律」(平成23年法律第123号)第8条第1項に基づいて設定するもので、津波防災地域づくりを実施するための基礎となるものです。
  - 「津波浸水想定図」は、新潟県沿岸に最大クラスの津波をもたらすと想定される地震津波が悪条件下において発生した場合に想定される浸水の区域(浸水域)と水深(浸水深)を表したものです。
  - 最大クラスの津波は、現在の科学的知見を基に、過去に実際に発生した津波や今後発生が想定される津波から設定したものであり、これよりも大きな津波が発生する可能性がないというものではありません。
  - 津波浸水想定図の浸水域、浸水深、浸水開始時間、最高流速等は、「何としても人命を守る」という考えの下、避難を中心とした津波防災地域づくりを進めるためのものではないことにご注意下さい。また、一定の条件を設定し計算した結果のため、着色されていない区域が必ずしも安全というわけではありません。
  - 浸水域や浸水深等は、津波の第一波だけではなく、第二波以降に最大となる場所もあります。
- ※その他の留意事項については、津波浸水想定について(解説)を参照してください。



※ 標高は東京湾平均海面(T.P.)からの高さ(単位:m)として表示しています。



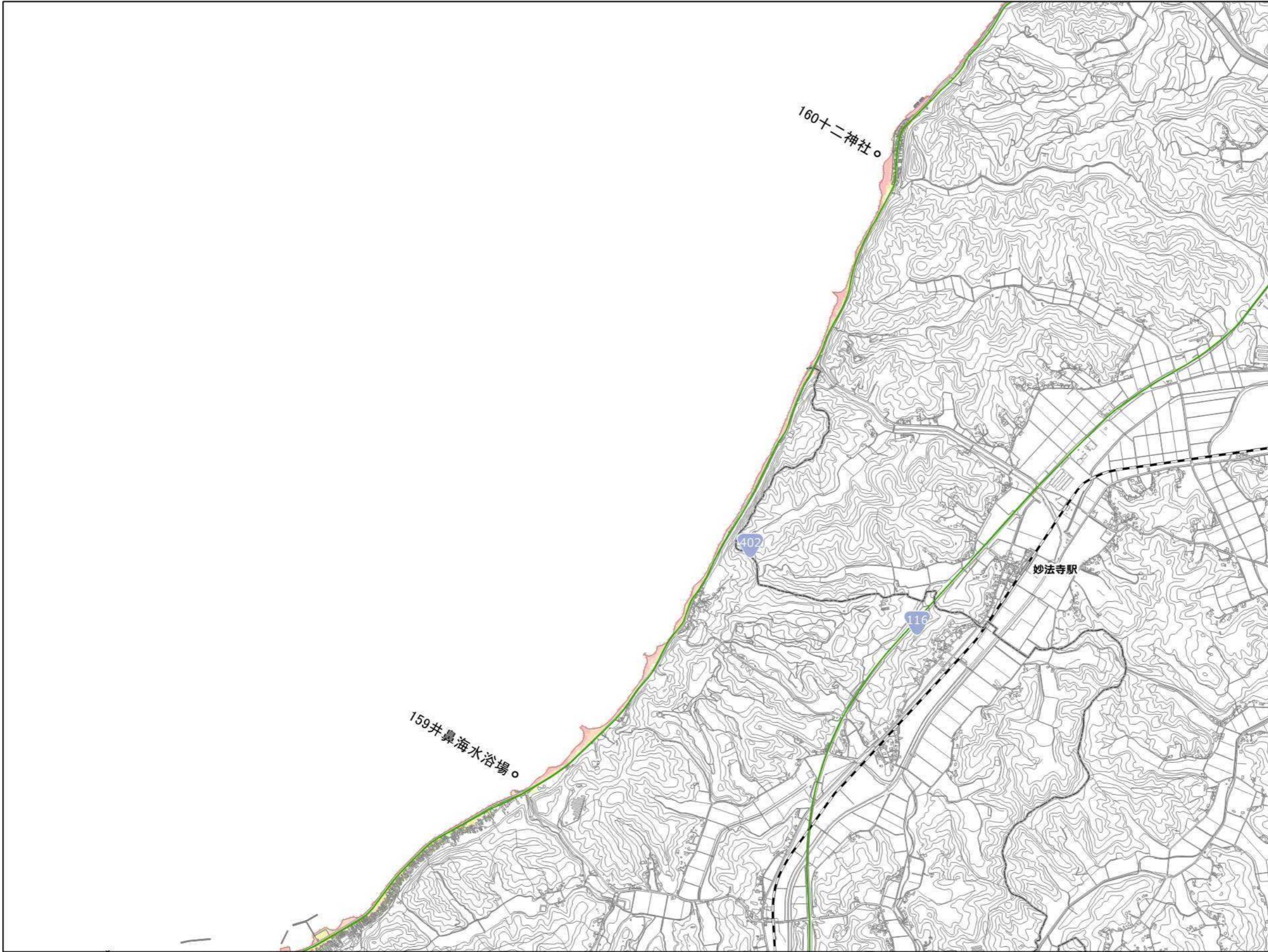
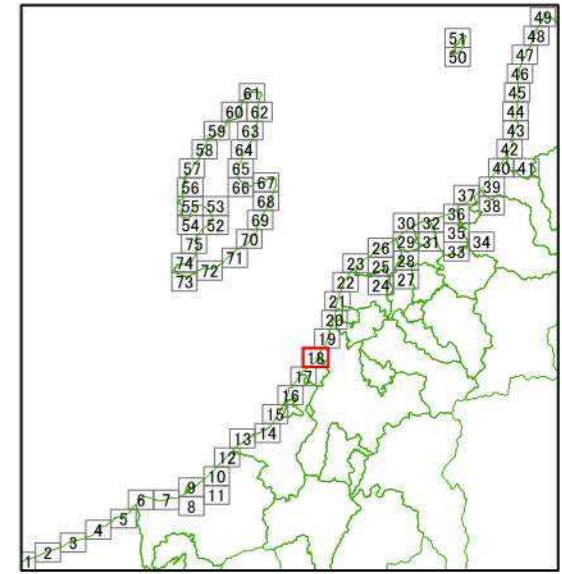


- 「津波浸水想定図」は、「津波防災地域づくりに関する法律」(平成23年法律第123号)第8条第1項に基づいて設定するもので、津波防災地域づくりを実施するための基礎となるものです。
  - 「津波浸水想定図」は、新潟県沿岸に最大クラスの津波をもたらすと想定される地震津波が悪条件下において発生した場合に想定される浸水の区域(浸水域)と水深(浸水深)を表したものです。
  - 最大クラスの津波は、現在の科学的知見を基に、過去に実際に発生した津波や今後発生が想定される津波から設定したものであり、これよりも大きな津波が発生する可能性がないというものではありません。
  - 津波浸水想定図の浸水域、浸水深、浸水開始時間、最高流速等は、「何としても人命を守る」という考えの下、避難を中心とした津波防災地域づくりを進めるためのものではないことにご注意下さい。また、一定の条件を設定し計算した結果のため、着色されていない区域が必ずしも安全というわけではありません。
  - 浸水域や浸水深等は、津波の第一波だけではなく、第二波以降に最大となる場所もあります。
- ※その他の留意事項については、津波浸水想定について(解説)を参照してください。



※ 標高は東京湾平均海面(T.P.)からの高さ(単位:m)として表示しています。



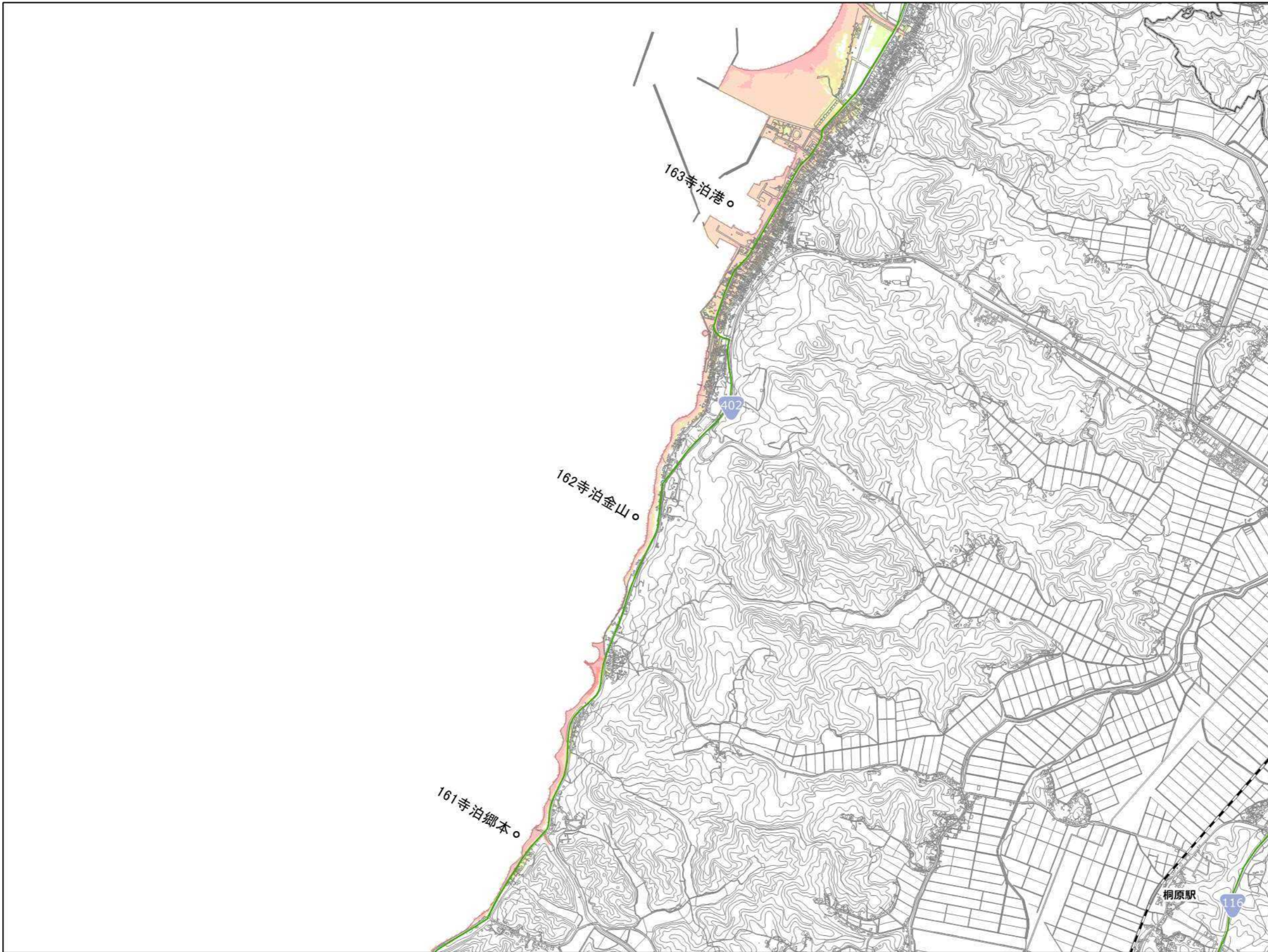
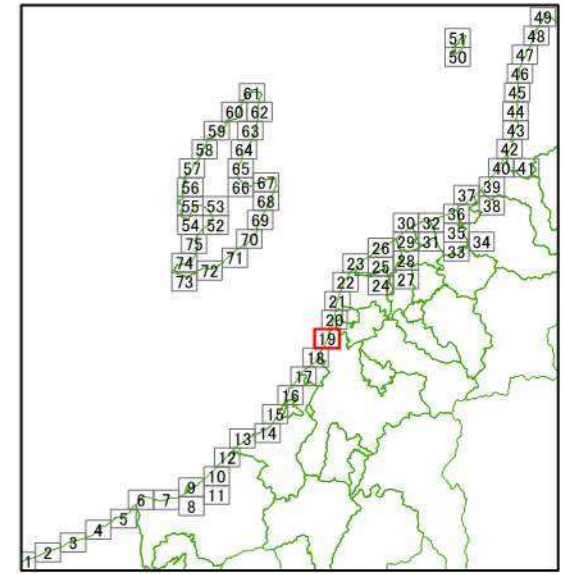


- 「津波浸水想定図」は、「津波防災地域づくりに関する法律」(平成23年法律第123号)第8条第1項に基づいて設定するもので、津波防災地域づくりを実施するための基礎となるものです。
  - 「津波浸水想定図」は、新潟県沿岸に最大クラスの津波をもたらすと想定される地震津波が悪条件下において発生した場合に想定される浸水の区域(浸水域)と水深(浸水深)を表したものです。
  - 最大クラスの津波は、現在の科学的知見を基に、過去に実際に発生した津波や今後発生が想定される津波から設定したものであり、これよりも大きな津波が発生する可能性がないというものではありません。
  - 津波浸水想定図の浸水域、浸水深、浸水開始時間、最高流速等は、「何としても人命を守る」という考えの下、避難を中心とした津波防災地域づくりを進めるためのものではないことにご注意下さい。また、一定の条件を設定し計算した結果のため、着色されていない区域が必ずしも安全というわけではありません。
  - 浸水域や浸水深等は、津波の第一波だけではなく、第二波以降に最大となる場所もあります。
- ※その他の留意事項については、津波浸水想定について(解説)を参照してください。



※ 標高は東京湾平均海面(T.P.)からの高さ(単位:m)として表示しています。

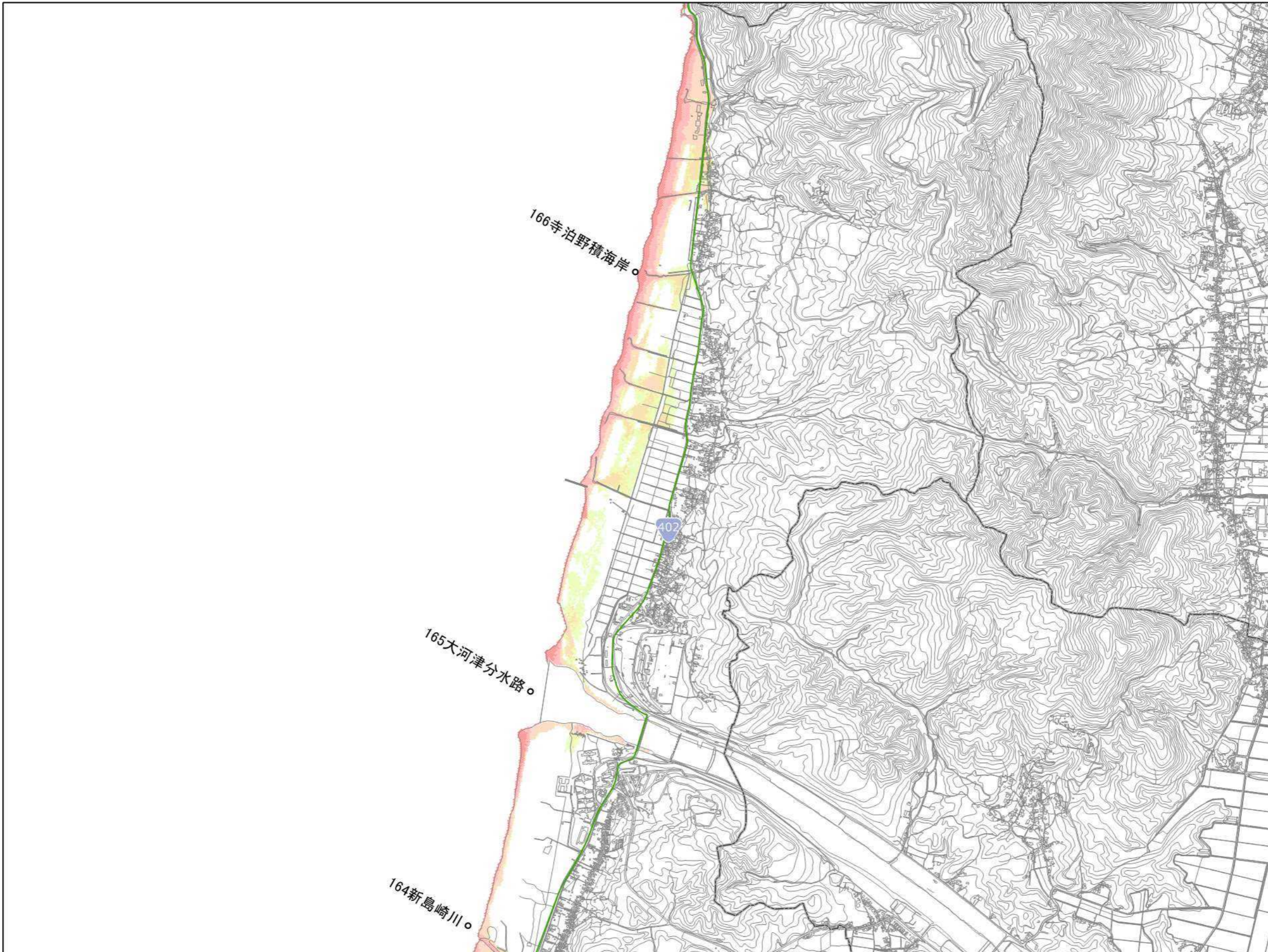
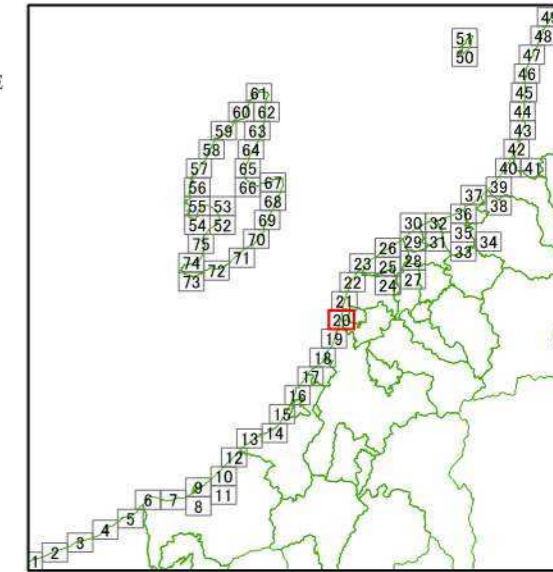





- 「津波浸水想定図」は、「津波防災地域づくりに関する法律」（平成23年法律第123号）第8条第1項に基づいて設定するもので、津波防災地域づくりを実施するための基礎となるものです。
  - 「津波浸水想定図」は、新潟県沿岸に最大クラスの津波をもたらすと想定される地震津波が悪条件下において発生した場合に想定される浸水の区域（浸水域）と水深（浸水深）を表したものです。
  - 最大クラスの津波は、現在の科学的知見を基に、過去に実際に発生した津波や今後発生が想定される津波から設定したものであり、これよりも大きな津波が発生する可能性がないというものではありません。
  - 津波浸水想定図の浸水域、浸水深、浸水開始時間、最高流速等は、「何としても人命を守る」という考えの下、避難を中心とした津波防災地域づくりを進めるためのものであり、津波による災害や被害の発生範囲を決定するものではないことにご注意下さい。また、一定の条件を設定し計算した結果のため、着色されていない区域が必ずしも安全というわけではありません。
  - 浸水域や浸水深等は、津波の第一波だけではなく、第二波以降に最大となる場所もあります。
- ※その他の留意事項については、津波浸水想定について（解説）を参照してください。



※ 標高は東京湾平均海面 (T.P.) からの高さ (単位:m) として表示しています。

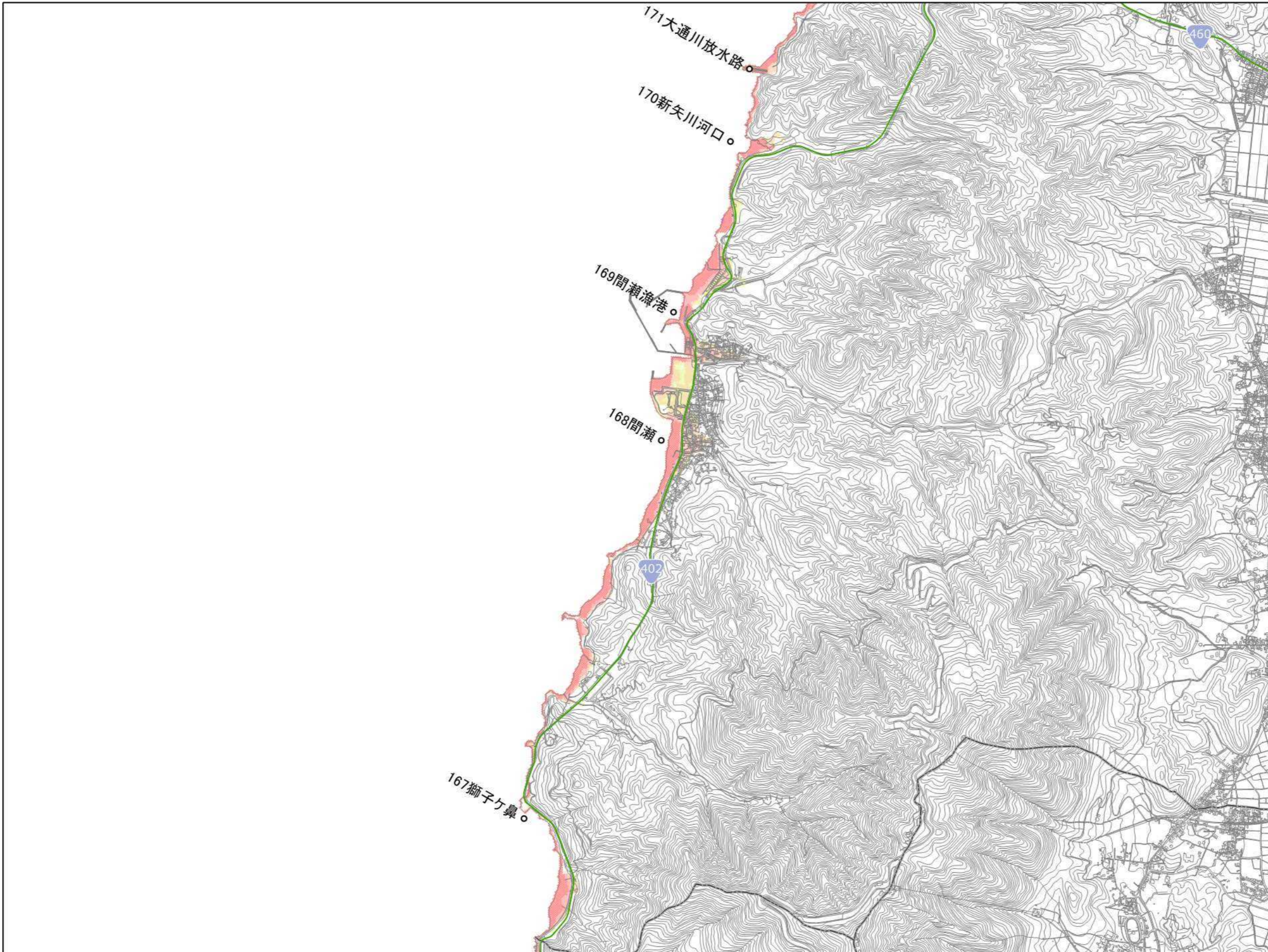


- 「津波浸水想定図」は、「津波防災地域づくりに関する法律」(平成23年法律第123号)第8条第1項に基づいて設定するもので、津波防災地域づくりを実施するための基礎となるものです。
  - 「津波浸水想定図」は、新潟県沿岸に最大クラスの津波をもたらすと想定される地震津波が悪条件下において発生した場合に想定される浸水の区域(浸水域)と水深(浸水深)を表したものです。
  - 最大クラスの津波は、現在の科学的知見を基に、過去に実際に発生した津波や今後発生が想定される津波から設定したものであり、これよりも大きな津波が発生する可能性がないというものではありません。
  - 津波浸水想定図の浸水域、浸水深、浸水開始時間、最高流速等は、「何としても人命を守る」という考えの下、避難を中心とした津波防災地域づくりを進めるためのものであり、津波による災害や被害の発生範囲を決定するものではないことにご注意下さい。また、一定の条件を設定し計算した結果のため、着色されていない区域が必ずしも安全というわけではありません。
  - 浸水域や浸水深等は、津波の第一波だけではなく、第二波以降に最大となる場所もあります。
- ※その他の留意事項については、津波浸水想定について(解説)を参照してください。




※ 標高は東京湾平均海面(T.P.)からの高さ(単位:m)として表示しています。





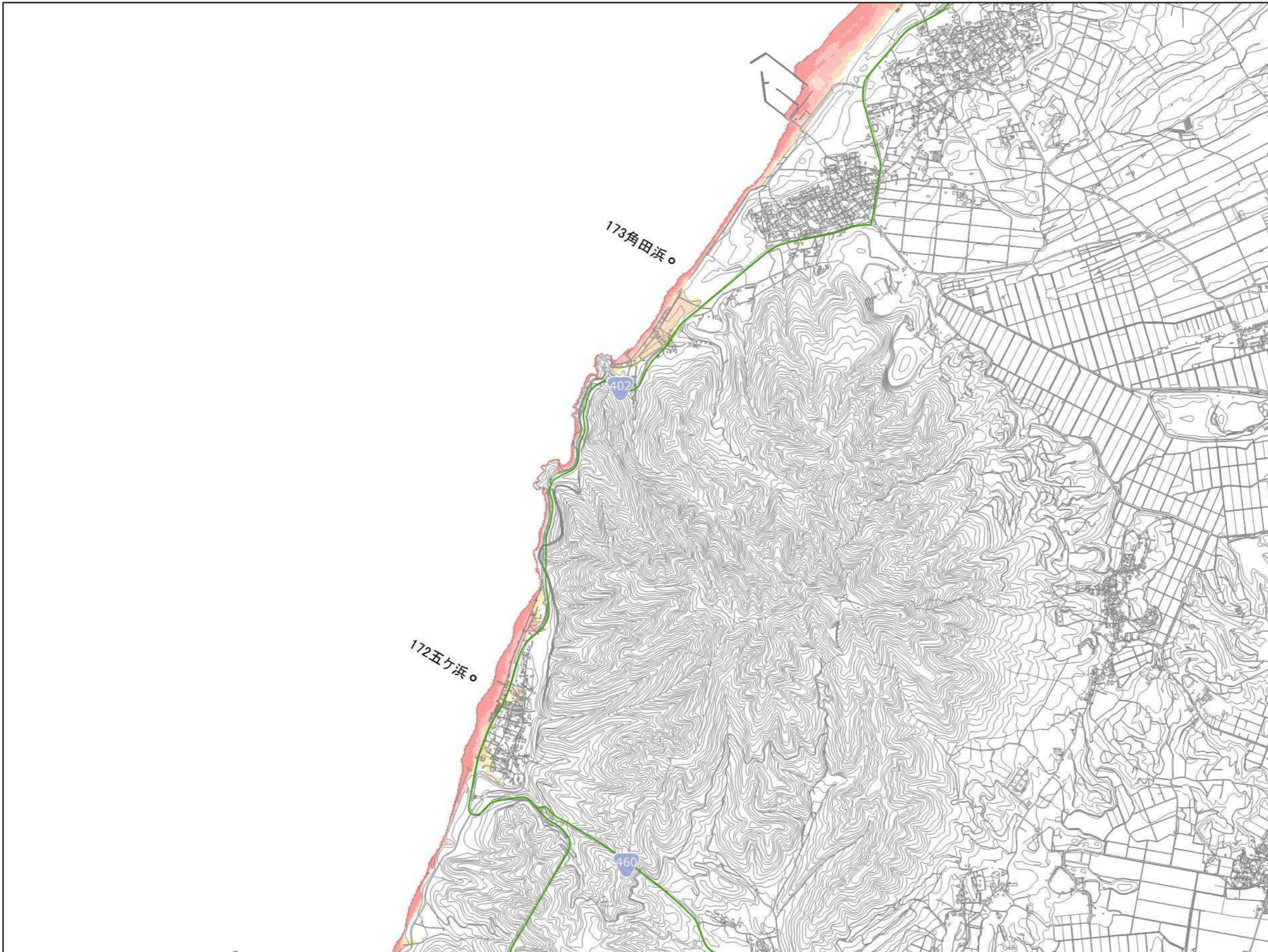
- 「津波浸水想定図」は、「津波防災地域づくりに関する法律」(平成23年法律第123号)第8条第1項に基づいて設定するもので、津波防災地域づくりを実施するための基礎となるものです。
  - 「津波浸水想定図」は、新潟県沿岸に最大クラスの津波をもたらすと想定される地震津波が悪条件下において発生した場合に想定される浸水の区域(浸水域)と水深(浸水深)を表したものです。
  - 最大クラスの津波は、現在の科学的知見を基に、過去に実際に発生した津波や今後発生が想定される津波から設定したものであり、これよりも大きな津波が発生する可能性がないというものではありません。
  - 津波浸水想定図の浸水域、浸水深、浸水開始時間、最高流速等は、「何としても人命を守る」という考えの下、避難を中心とした津波防災地域づくりを進めるためのものであり、津波による災害や被害の発生範囲を決定するものではないことにご注意下さい。また、一定の条件を設定し計算した結果のため、着色されていない区域が必ずしも安全というわけではありません。
  - 浸水域や浸水深等は、津波の第一波だけではなく、第二波以降に最大となる場所もあります。
- ※その他の留意事項については、津波浸水想定について(解説)を参照してください。




※ 標高は東京湾平均海面(T.P.)からの高さ(単位:m)として表示しています。





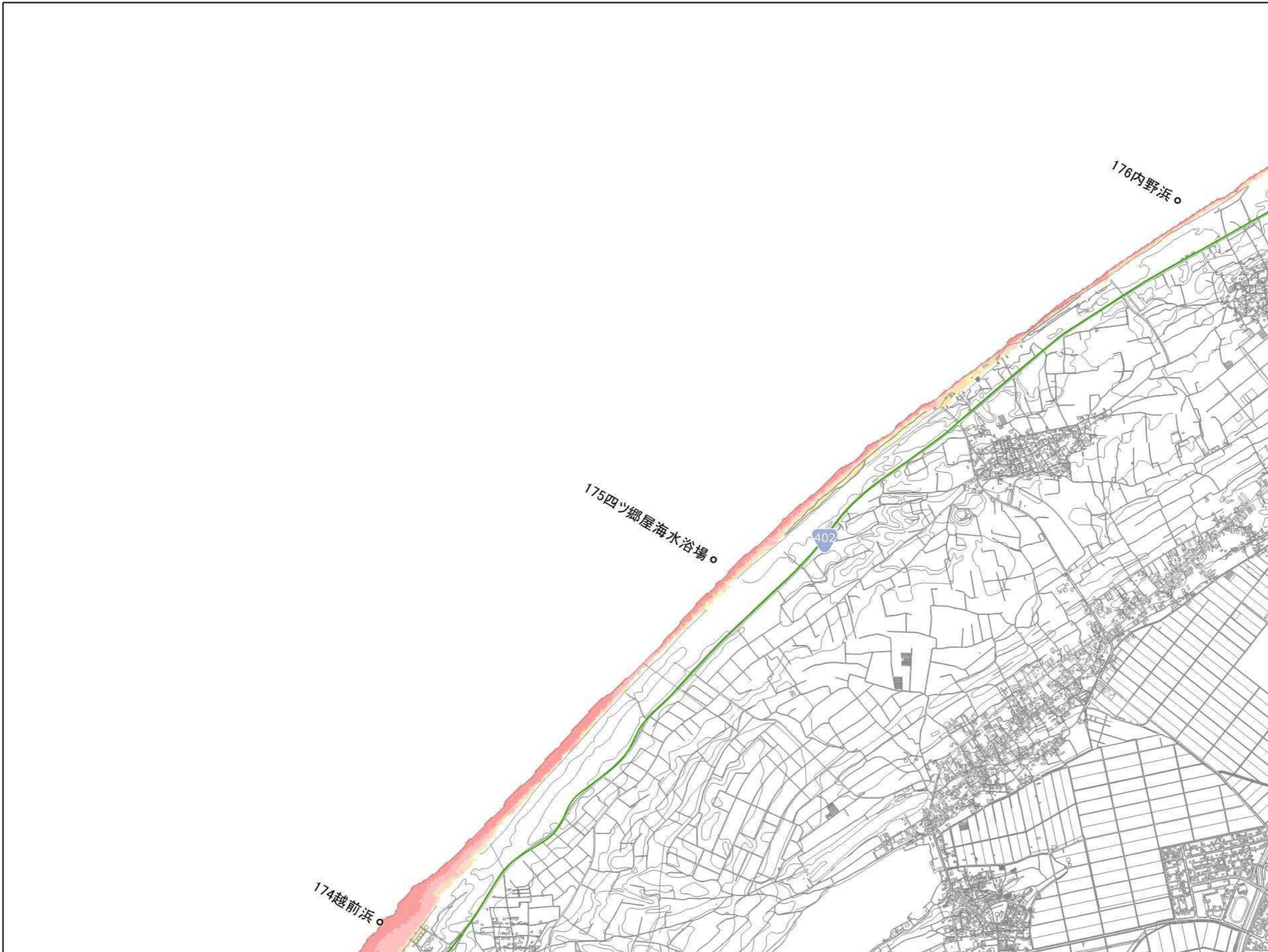


- 「津波浸水想定図」は、「津波防災地域づくりに関する法律」(平成23年法律第123号)第8条第1項に基づいて設定するもので、津波防災地域づくりを実施するための基礎となるものです。
  - 「津波浸水想定図」は、新潟県沿岸に最大クラスの津波をもたらすと想定される地震津波が悪条件下において発生した場合に想定される浸水の区域(浸水域)と水深(浸水深)を表したものです。
  - 最大クラスの津波は、現在の科学的知見を基に、過去に実際に発生した津波や今後発生が想定される津波から設定したものであり、これよりも大きな津波が発生する可能性がないというものではありません。
  - 津波浸水想定図の浸水域、浸水深、浸水開始時間、最高流速等は、「何としても人命を守る」という考えの下、避難を中心とした津波防災地域づくりを進めるためのものであり、津波による災害や被害の発生範囲を決定するものではないことにご注意下さい。また、一定の条件を設定し計算した結果のため、着色されていない区域が必ずしも安全というわけではありません。
  - 浸水域や浸水深等は、津波の第一波だけではなく、第二波以降に最大となる場所もあります。
- ※その他の留意事項については、津波浸水想定について(解説)を参照してください。




※ 標高は東京湾平均海面(T.P.)からの高さ(単位:m)として表示しています。



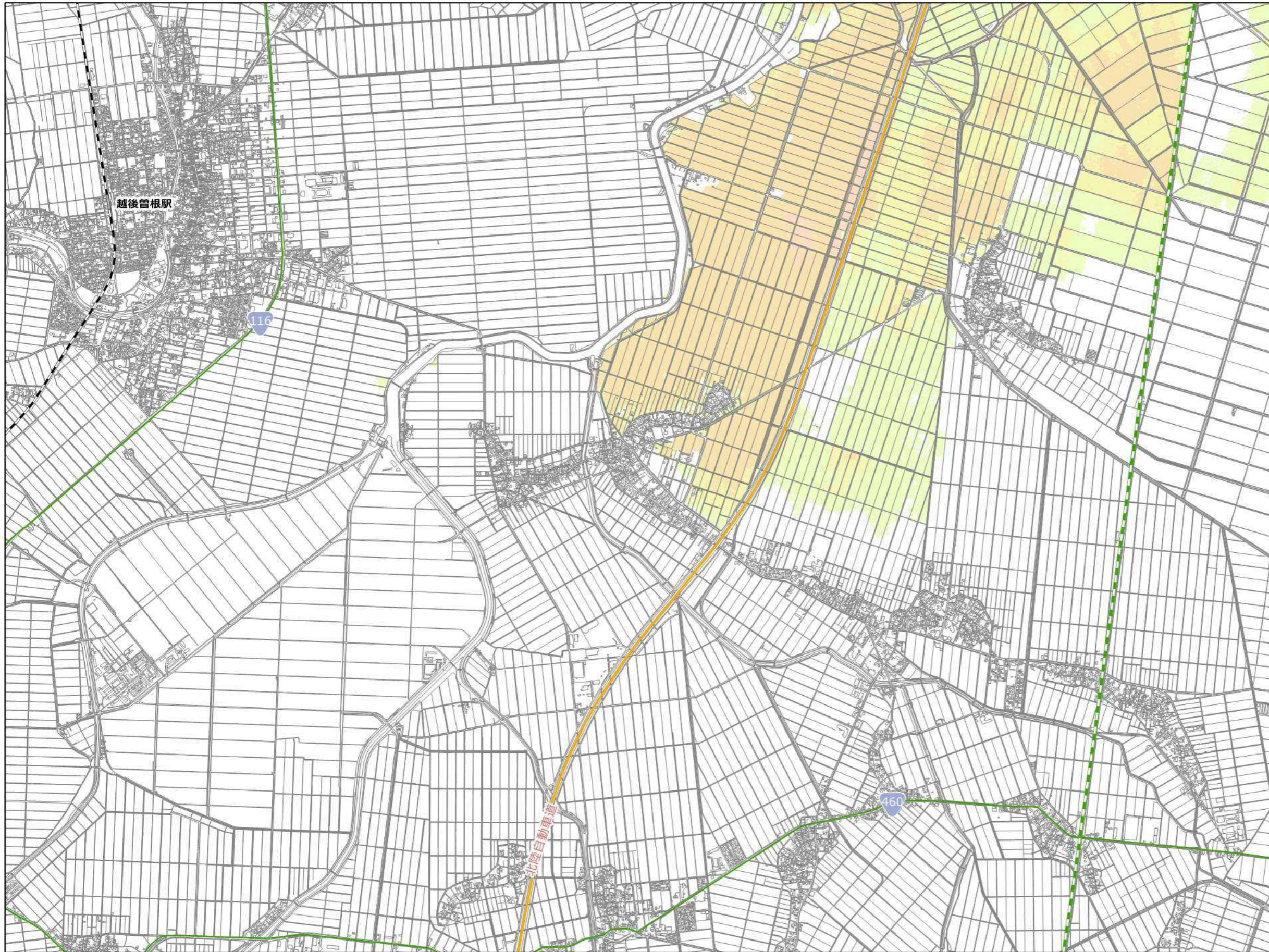


- 「津波浸水想定図」は、「津波防災地域づくりに関する法律」(平成23年法律第123号)第8条第1項に基づいて設定するもので、津波防災地域づくりを実施するための基礎となるものです。
  - 「津波浸水想定図」は、新潟県沿岸に最大クラスの津波をもたらすと想定される地震津波が悪条件下において発生した場合に想定される浸水の区域(浸水域)と水深(浸水深)を表したものです。
  - 最大クラスの津波は、現在の科学的知見を基に、過去に実際に発生した津波や今後発生が想定される津波から設定したものであり、これよりも大きな津波が発生する可能性がないというものではありません。
  - 津波浸水想定は、浸水域、浸水深、浸水開始時間、最高流速等は、「何としても人命を守る」という考えの下、避難を中心とした津波防災地域づくりを進めるためのものではないことにご注意下さい。また、一定の条件を設定し計算した結果のため、着色されていない区域が必ずしも安全というわけではありません。
  - 浸水域や浸水深等は、津波の第一波だけではなく、第二波以降に最大となる場所もあります。
- ※その他の留意事項については、津波浸水想定について(解説)を参照してください。




※ 標高は東京湾平均海面(T.P.)からの高さ(単位:m)として表示しています。



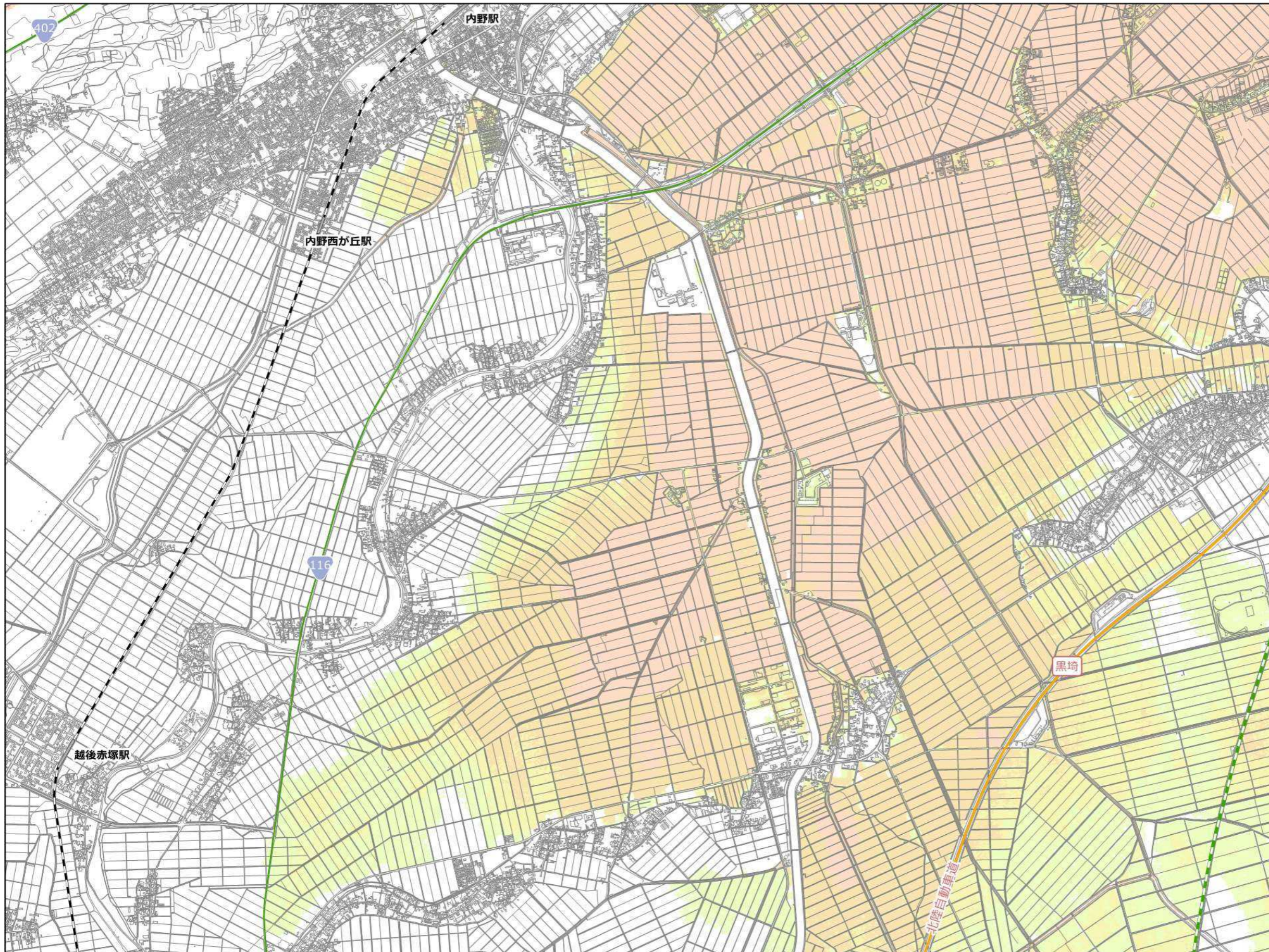
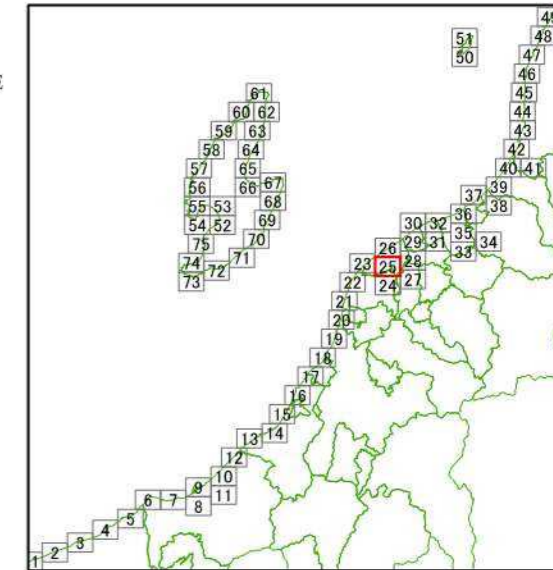


- 「津波浸水想定図」は、「津波防災地域づくりに関する法律」(平成23年法律第123号)第8条第1項に基づいて設定するもので、津波防災地域づくりを実施するための基礎となるものです。
  - 「津波浸水想定図」は、新潟県沿岸に最大クラスの津波をもたらすと想定される地震津波が悪条件下において発生した場合に想定される浸水の区域(浸水域)と水深(浸水深)を表したものです。
  - 最大クラスの津波は、現在の科学的知見を基に、過去に実際に発生した津波や今後発生が想定される津波から設定したものであり、これよりも大きな津波が発生する可能性がないというものではありません。
  - 津波浸水想定図の浸水域、浸水深、浸水開始時間、最高流速等は、「何としても人命を守る」という考えの下、避難を中心とした津波防災地域づくりを進めるためのものであり、津波による災害や被害の発生範囲を決定するものではないことにご注意下さい。また、一定の条件を設定し計算した結果のため、着色されていない区域が必ずしも安全というわけではありません。
  - 浸水域や浸水深等は、津波の第一波だけではなく、第二波以降に最大となる場所もあります。
- ※その他の留意事項については、津波浸水想定について(解説)を参照してください。




※ 標高は東京湾平均海面(T.P.)からの高さ(単位:m)として表示しています。



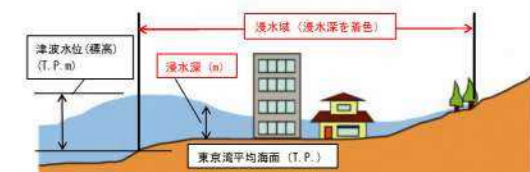


- 「津波浸水想定図」は、「津波防災地域づくりに関する法律」(平成23年法律第123号)第8条第1項に基づいて設定するもので、津波防災地域づくりを実施するための基礎となるものです。
  - 「津波浸水想定図」は、新潟県沿岸に最大クラスの津波をもたらすと想定される地震津波が悪条件下において発生した場合に想定される浸水の区域(浸水域)と水深(浸水深)を表したものです。
  - 最大クラスの津波は、現在の科学的知見を基に、過去に実際に発生した津波や今後発生が想定される津波から設定したものであり、これよりも大きな津波が発生する可能性がないというものではありません。
  - 津波浸水想定図の浸水域、浸水深、浸水開始時間、最高流速等は、「何としても人命を守る」という考えの下、避難を中心とした津波防災地域づくりを進めるためのものではないことにご注意下さい。また、一定の条件を設定し計算した結果のため、着色されていない区域が必ずしも安全というわけではありません。
  - 浸水域や浸水深等は、津波の第一波だけではなく、第二波以降に最大となる場所もあります。
- ※その他の留意事項については、津波浸水想定について(解説)を参照してください。



Copyright©NTT空間情報 All Rights Reserved (c) Esri Japan

※灰色着色箇所は評価対象外：地震直後に破壊される危険箇所(防波堤、突堤等の構造物)、地盤データが未整備(岩礁)



※ 標高は東京湾平均海面(T.P.)からの高さ(単位:m)として表示しています。