


この図は建設省国土院の委託を受けて作成されたもので、正確性を保証するものではありません。  
（資料提供：国土院、建設省 国土院）

# 一級河川 沙流川流域図

参考資料 3-1






**位置図**

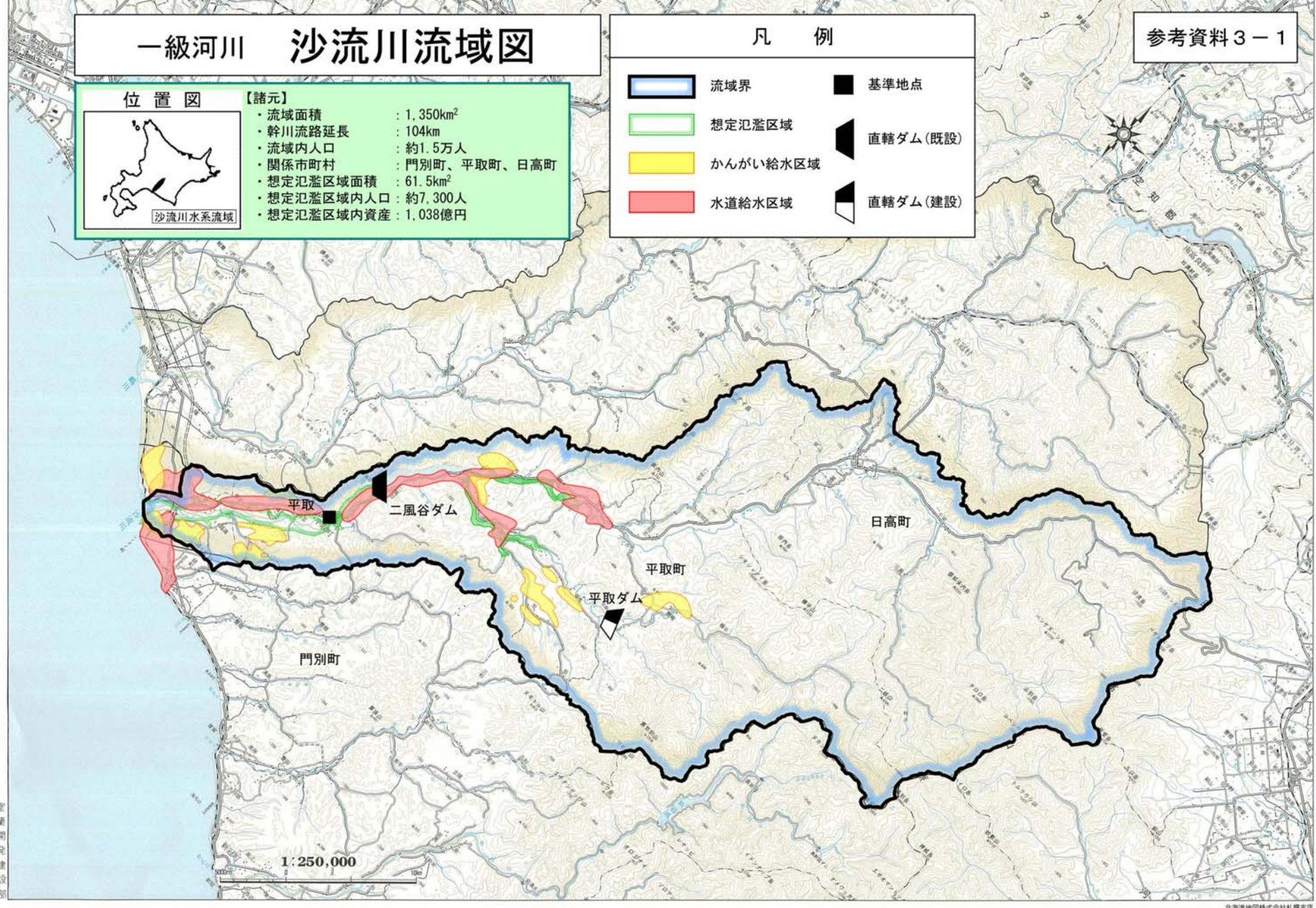


**【諸元】**

- 流域面積 : 1,350km<sup>2</sup>
- 幹川流路延長 : 104km
- 流域内人口 : 約1.5万人
- 関係市町村 : 門別町、平取町、日高町
- 想定氾濫区域面積 : 61.5km<sup>2</sup>
- 想定氾濫区域内人口 : 約7,300人
- 想定氾濫区域内資産 : 1,038億円

**凡例**

	流域界		基準地点
	想定氾濫区域		直轄ダム(既設)
	かんがい給水区域		直轄ダム(建設)
	水道給水区域		



室蘭開発建設部

北海道建設株式会社札幌支店  
電話 011-221-1400