












一級水系 菊川流域図

【流域の諸元】

- ・ 流域面積: 158km²
- ・ 幹川流路延長: 本川28km
- ・ 流域内人口: 約7万人(平成7年データ)
- ・ 主な市町村: 掛川市、菊川市、島田市、御前崎市
- ・ 想定氾濫区域面積: 39.1km²
- ・ 想定氾濫区域内人口: 約3.4万人(平成7年データ)
- ・ 想定氾濫区域内資産額: 約5,431億円(平成7年データ)

・ 凡 例 ・

- | | |
|--|---|
|  : 菊川流域 |  : 大井川 分水・用水 |
|  : 想定氾濫区域 |  : 国営牧之原 分水・用水 |
|  : 国営調整池 |  : 鉄道(JR線) |
|  : 基準地点 |  : 高速道路 |
|  : 取水堰 |  : 国道 |
| |  : 市町村境界 |

