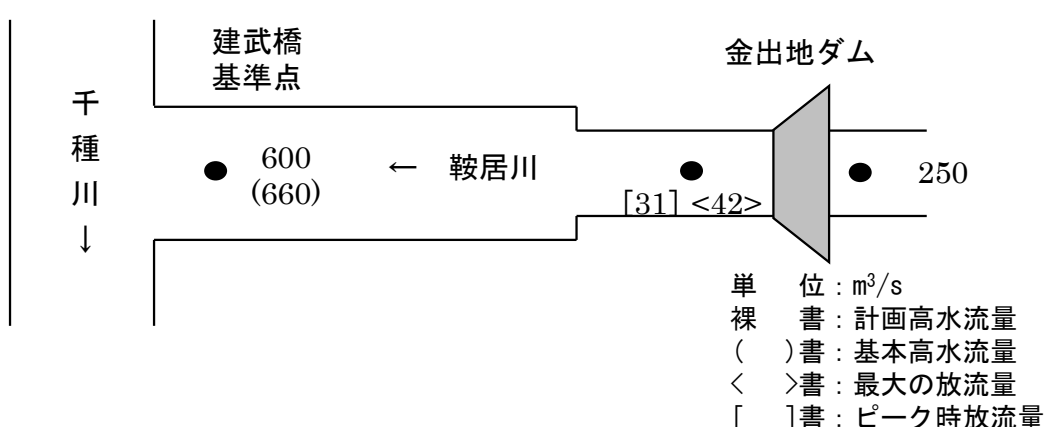
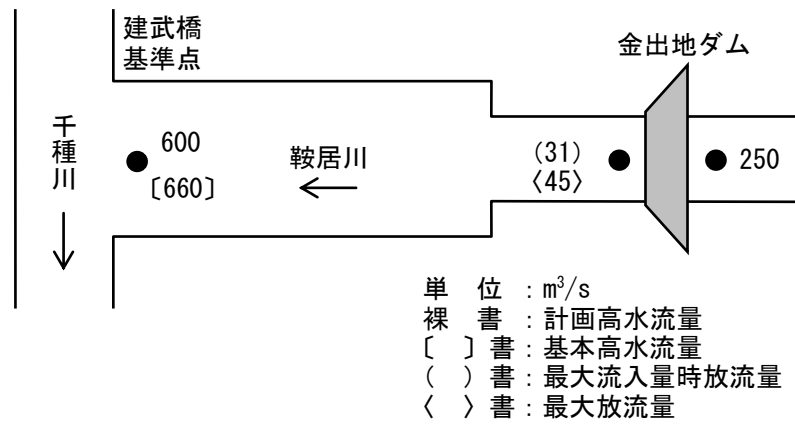


^か^な^じ金出地ダム事業の検証に係る検討

報告書 正誤表

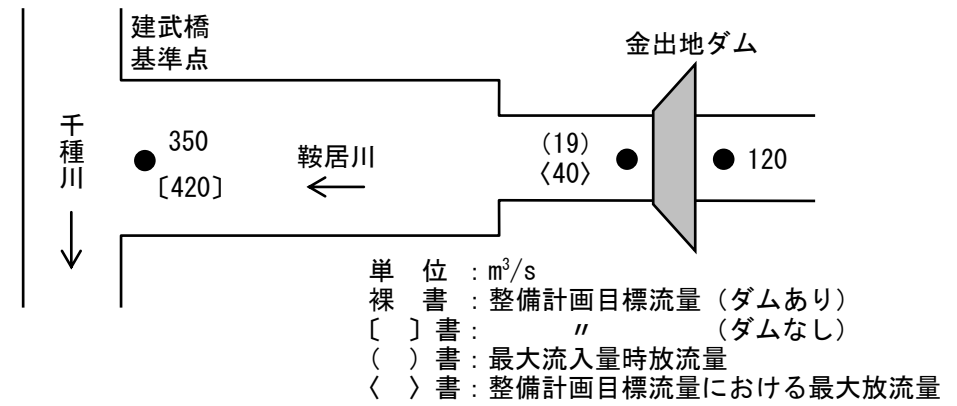
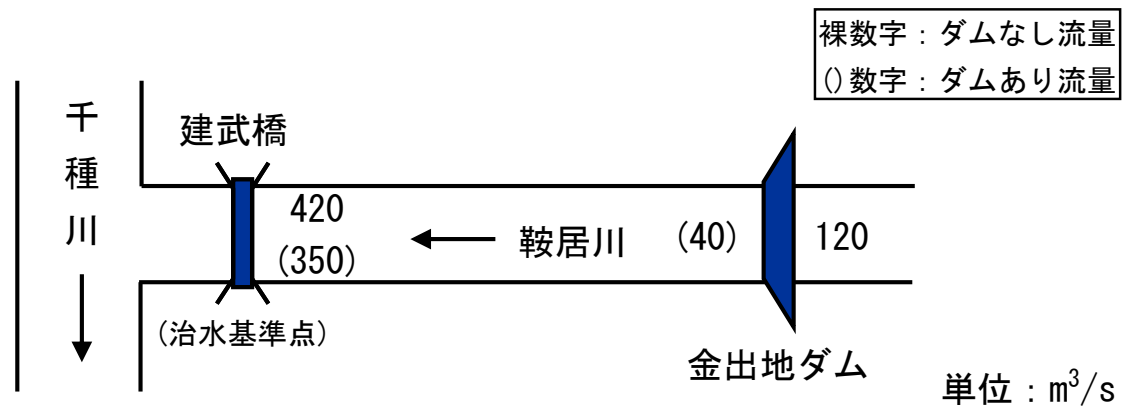
平成 23 年 6 月
兵 庫 県

金出地ダム事業の検証に係る検討 報告書 (兵庫県 平成 23 年 3 月) 正誤表

章	2. 流域及び河川の概要について	
ページ	P2-15 2.4.2 将来計画	
箇所	段落：右側 行：上から 9 行目	
	<p>誤</p>  <p>単位：m³/s 裸書：計画高水流量 ()書：基本高水流量 < >書：最大の放流量 []書：ピーク時放流量</p>	<p>正</p>  <p>単位：m³/s 裸書：計画高水流量 []書：基本高水流量 ()書：最大流入量時放流量 < >書：最大放流量</p>

金出地ダム事業の検証に係る検討 報告書 (兵庫県 平成 23 年 3 月) 正誤表

章	2. 流域及び河川の概要について	
ページ	P2-18 2.4.3 千種川水系河川整備計画案 (鞍居川)	
箇所	段落：左側 行：上から 9 行目	
	誤	正



章	3. 金出地ダムの概要	
ページ	P3-1 3.1 金出地ダムの目的等	
箇所	段落：右側 図 3.1.2 鞍居川の流量配分図	
	<p>誤</p> <p>千種川 ↓</p> <p>600 (660) ← 鞍居川</p> <p>31 <45></p> <p>● 250</p> <p>金出地ダム</p> <p>単 位 : m³/s 裸数字 : 計画高水流量 () 数字 : 基本高水流量 < > 数字 : 最大放流量</p>	<p>正</p> <p>建武橋 基準点</p> <p>千種川 ↓</p> <p>600 [660] ← 鞍居川</p> <p>(31) <45></p> <p>● 250</p> <p>金出地ダム</p> <p>単 位 : m³/s 裸 書 : 計画高水流量 [] 書 : 基本高水流量 () 書 : 最大流入量時放流量 < > 書 : 最大放流量</p>