

直方～宗像～志賀島ルート



○広域サイクリングルートを設定し、県内市町村及び関係団体等が連携・協力し、安全・快適なサイクリング環境を整備するとともに、国内外にサイクリングを活用した地域の魅力を発信することにより、サイクルツーリズムを推進し、交流人口の拡大を図ること目的として、平成30年5月「福岡県サイクルツーリズム推進協議会」を設置。

福岡県サイクルツーリズム推進協議会

- ・メンバー（国、県、市町村・観光協会、観光連盟、民間事業者等）
- ・サイクルツーリズムに関する地域課題や情報発信等について協議を行う地域部会を開催

快適で安全安心にサイクリングができる環境の整備

- 安全・快適に走行できるサイクリング環境の整備
 - ・矢羽根型路面表示、自転車ピクトグラム設置
- 迷わずに走行できる環境の整備
 - ・ルート案内標識及び路面表示の整備



(路面表示)



(案内板)

サイクルツーリズム推進のための取組み

○サイクリスト等の受入環境の整備

■「福岡サイクルステーション」の認定


自転車に乗る人が気軽に立ち寄って、様々なサービスの提供を受けることができる施設を認定。(令和7年2月現在 **56施設**)

■「サイクリストに優しい宿」の認定

サイクリストの宿泊を歓迎し、自転車の客室への持ち込みや、施錠可能な保管場所等、様々な受入環境を備えた宿泊施設を認定。(令和7年2月現在 **3施設**)

○情報発信

- ・専用ウェブサイト「CYCLE&TRAIL FUKUOKA」による国内外への情報発信
 - ⇒日本語に加え、英、韓、中（簡・繁）に対応
- ・SNS（Instagram、Facebook）での情報発信
- ・サイクルマップの作成
 - ⇒サイクルステーションでの配布、WEBでのダウンロード



(サイクルマップ)



(福岡サイクルステーション)



(サイクリストに優しい宿)

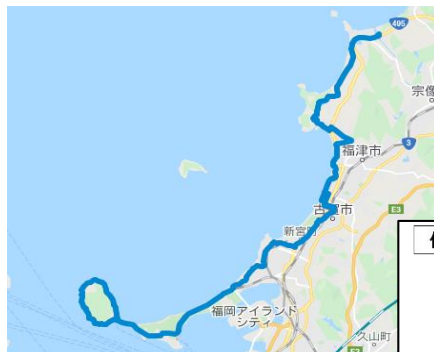
宗像を起点に2つの楽しみ方ができるルート

【宗像・志賀島ルート】

晴れて澄んだ日には「神宿る島」沖ノ島を望みながら、同じく世界遺産の宗像大社や「光の道」で知られる宮地嶽神社を通り、「漢委奴国王」の金印が発見された志賀島へ至るルートです。志賀島へ至る道は、左右が海というロケーション。

【宗像・直方ルート】

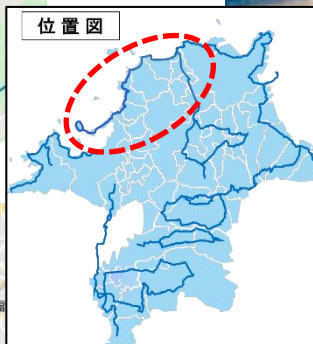
海との距離が近く、歩行者が少ない道が数キロ続く、福岡が世界に誇るサイクリングロードです。遠賀川沿いに入ってから、春には菜の花が群生し、秋にはコスモスが川沿いを覆う景色を楽しめ、世界遺産にも立ち寄れます。




【宗像・志賀島ルート】



【宗像・直方ルート】



位置図



【志賀島へ至る道】



【遠賀宗像自転車道】

(距離 約85km)