

## ⑥その他の様々な事例

■上記以外でも、様々な祭・イベントでの利用、社会実験等の新たな取組が始められている

### (1)祭り・イベント

■道を舞台とした祭・イベントの実施



御堂筋パレード  
(大阪府)




阿波踊り  
(徳島市)



ストリートジャズフェスティバル  
(仙台市)



大道芸ワールドカップ  
(静岡市)



那覇大綱挽き  
(那覇市)



ローラーブレード大走行  
(パリ)



東京国際マラソン  
(東京都)

## (2) 社会実験等

### ■ 道に新たな機能を付加するための社会実験を実施



オープンカフェ  
(津和野町・観光ルネッサンス事業)



フリーマーケット  
(小松島市・社会実験)



駐輪スペースの確保  
(大阪市・社会実験)



レンタサイクル  
(福岡市・社会実験)



# (3) フォトスポット & パーキング (愛称: とるぱ)


## 「とるぱ」とは? → 写真を撮るパーキング

### <背景及び目的>


- ◆ 観光交通の支援 (駐車場・撮影スポット・観光スポットの紹介)
- ◆ 交通事故の防止 (迷走・迂回・脇見運転の防止)

### <「とるぱ」整備の進め方>

- ◆ 道路利用者等が、駐車場情報と絶景写真を投稿
- ◆ 投稿情報を基に、現地確認後情報提供開始
- ◆ HPや携帯サイトで「とるぱ」情報提供を行う
- ◆ 案内標識類(とるぱ3点セット)設置を道路管理者等がおこなう。



虹の松原



浜野浦・棚田



宮崎県堀切峠

### <情報提供(HP、携帯、現地標識類等)>

○ ホームページ (H16. 12. 21運用開始) ※H17. 6月末現在 270箇所の情報提供済



<http://www.torupa.com/>

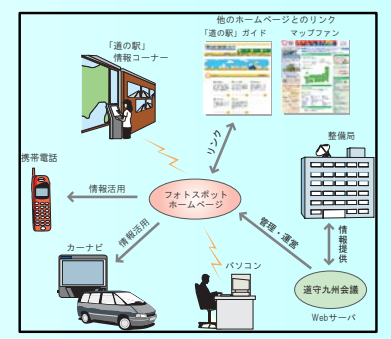


○ 携帯 (H17. 4. 22運用開始)



とるぱ携帯サイト【QRコード】

<http://www.torupa.com/mobile/index.php>



情報提供(イメージ)

○ 現地標識類(とるぱ3点セット)



案内板



フォトスポット標示



とるぱ標識

※H17. 8月末現在 45箇所整備済



## (4) 走りやすさマップ：道路の走りやすさをランク分けしたマップを作成

### ■ 目的

- ◇ 道路網の整備水準の評価  
(整備のプライオリティ・効果の把握)
- ◇ 道路利用者の視点に立った分かりやすい道路構造情報の提供

### ■ 「走りやすさマップ」の特徴

- ◇ 道路構造上の「走りやすさ」を分析
- ◇ 地図上に「走りやすさ」情報を提供
- ◇ 林道、農道を含めた情報を提供

【通常の地図】



【走りやすさマップ】



道路の“走りやすさ”にランクをつけて色分け!!






# (5) 芸術と地域の融合によるまちおこし: 大地の芸術祭 越後妻有アートトリエンナーレ

～アートによる地域の再発見～



新潟県越後妻有全域  
に点在するアート作品



## ■新潟県広域地域づくりプロジェクトのひとつ 「越後妻有アートネックレス整備事業」

越後妻有全域 762km<sup>2</sup> (旧6市町村が合併により05年4月から十日町市、津南町)  
ここに営々と続いてきた「里山」の生活を、アートを道程に再発見する

ア ー ト

場を見せる力 / 場をよみがえらせる力 / 人と人・人と土地をつなげる力

さまざまな協働が生まれ、地域の再生を目指す元気が出てくる

