

直江津港(一部変更)

1. 概要

LNG受入基地の立地要請等、直江津港を取り巻く状況の変化に対応するため、荒浜ふ頭地区において、公共埠頭計画、危険物取扱施設計画、水域施設計画、臨港交通施設計画、港湾環境整備施設計画、土地造成及び土地利用計画を変更する。



2. 港湾計画の主な内容

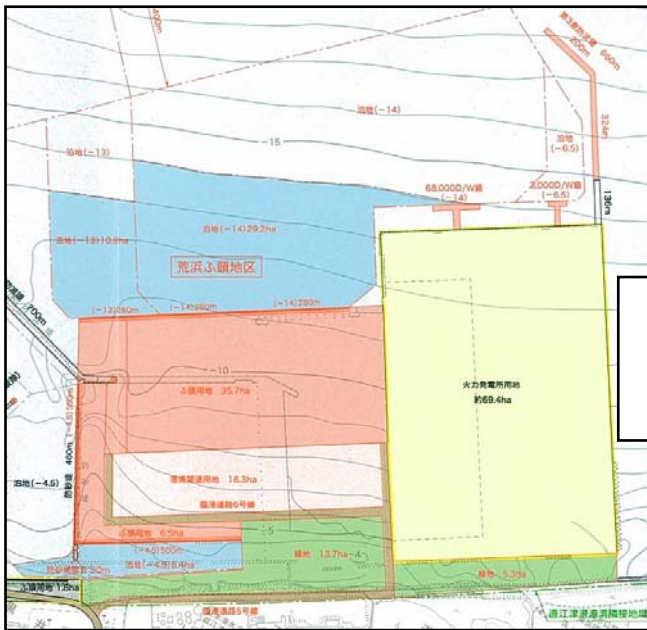
〔公共埠頭計画(荒浜ふ頭地区)〕

- 水深 14m 岸壁 2 パース 延長 560m [既定計画の変更計画]
- 水深 13m 岸壁 1 パース 延長 260m [削除]
- 埠頭用地 20ha(荷捌き施設用地及び保管施設用地)
(うち 19ha 既定計画) [既定計画の変更計画]

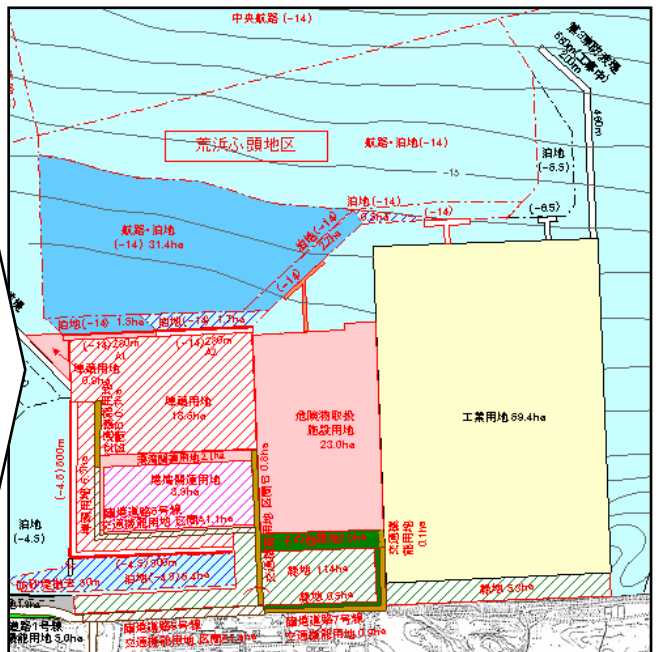
〔危険物取扱施設計画(荒浜ふ頭地区)〕

- 水深 14m ドルフィン 1 パース(専用) [新規計画]
- 危険物取扱施設用地 23ha [新規計画]

【既定計画図】



【今回計画図】



凡		例	
	航路・泊地 (今回計画)		緑地 (今回計画)
	公共岸壁 (既定計画)		その他の緑地 (既定計画)
	ドルフィン (今回計画)		その他の緑地 (今回計画)
	埠頭用地 (既定計画)		臨港道路 (今回計画)
	埠頭用地 (既定計画)		臨港道路 (既定計画)
	埠頭用地 (既定計画)		その他の道路 (今回計画)
	埠頭用地 (既定計画)		その他の用地 (今回計画)
	埠頭用地 (既定計画)		その他の用地 (既定計画)

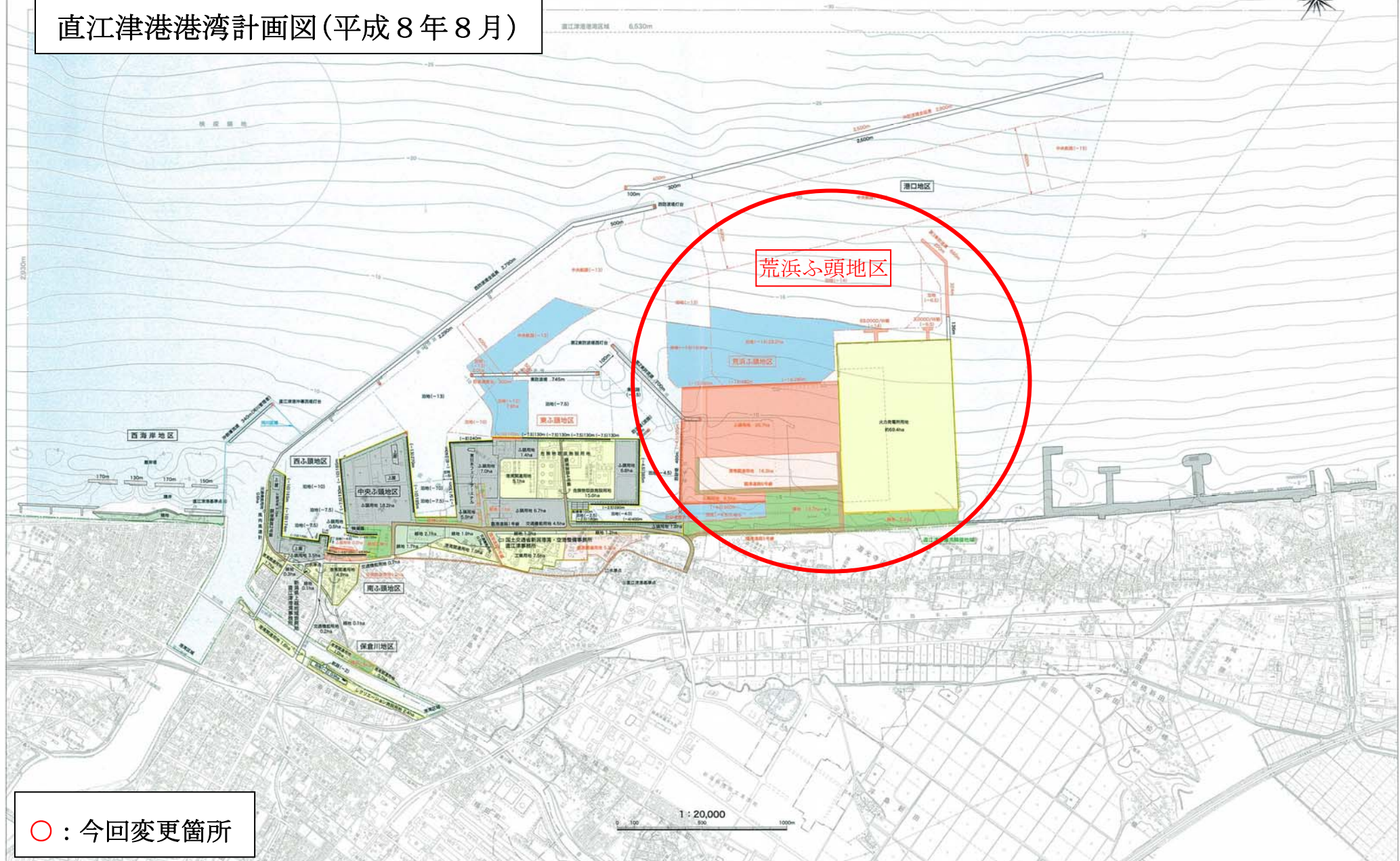
港湾管理者連絡先: 新潟県交通政策局港湾整備課 やまもと ふじい
山本、藤井
電話: 025-280-5465, ファックス: 025-285-9375

直江津港平面図

Port of NAOETSU

直江津港港湾計画図(平成8年8月)

直江津港海区域 6,530m



荒浜ふ頭地区

○ : 今回変更箇所

1 : 20,000