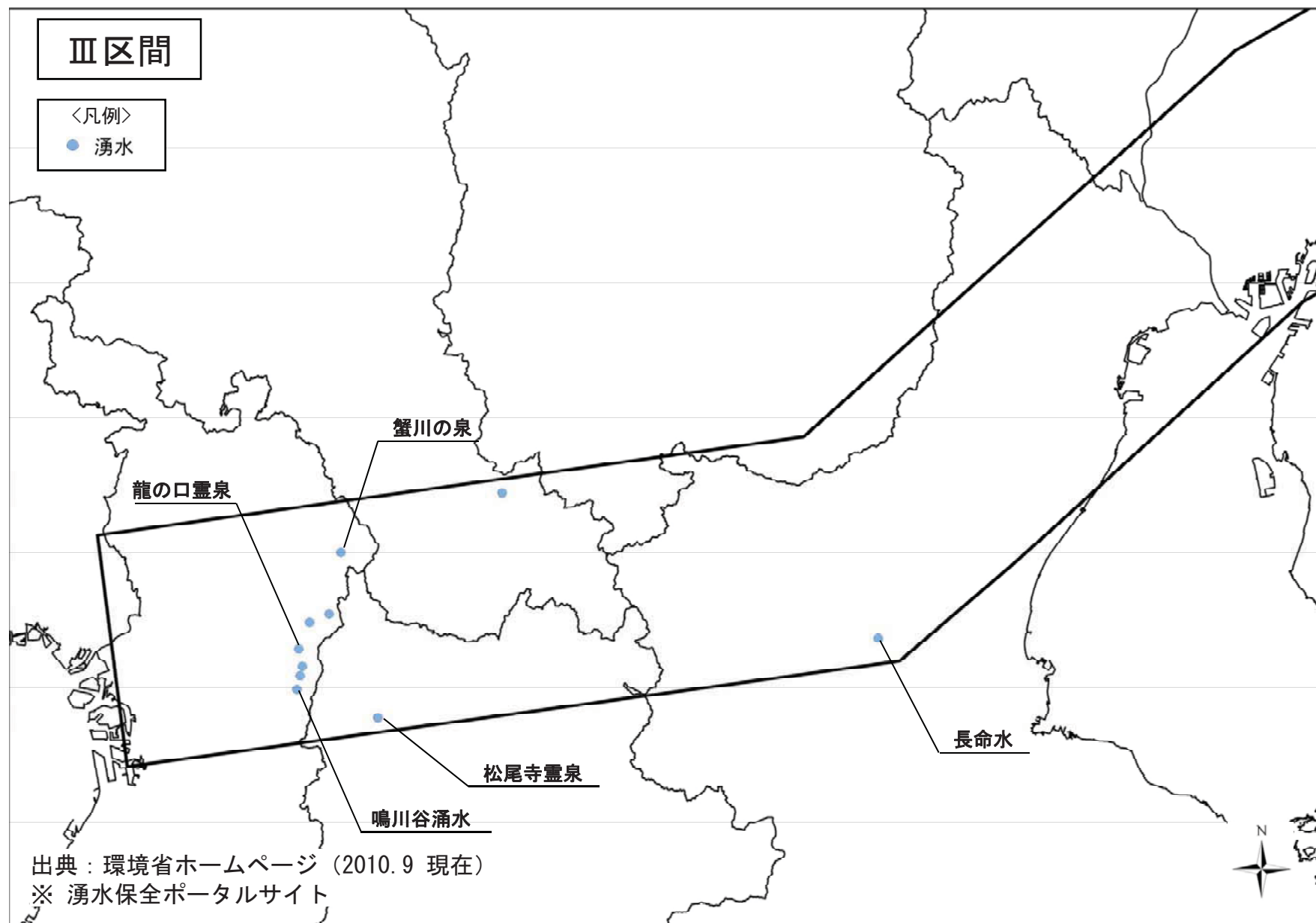


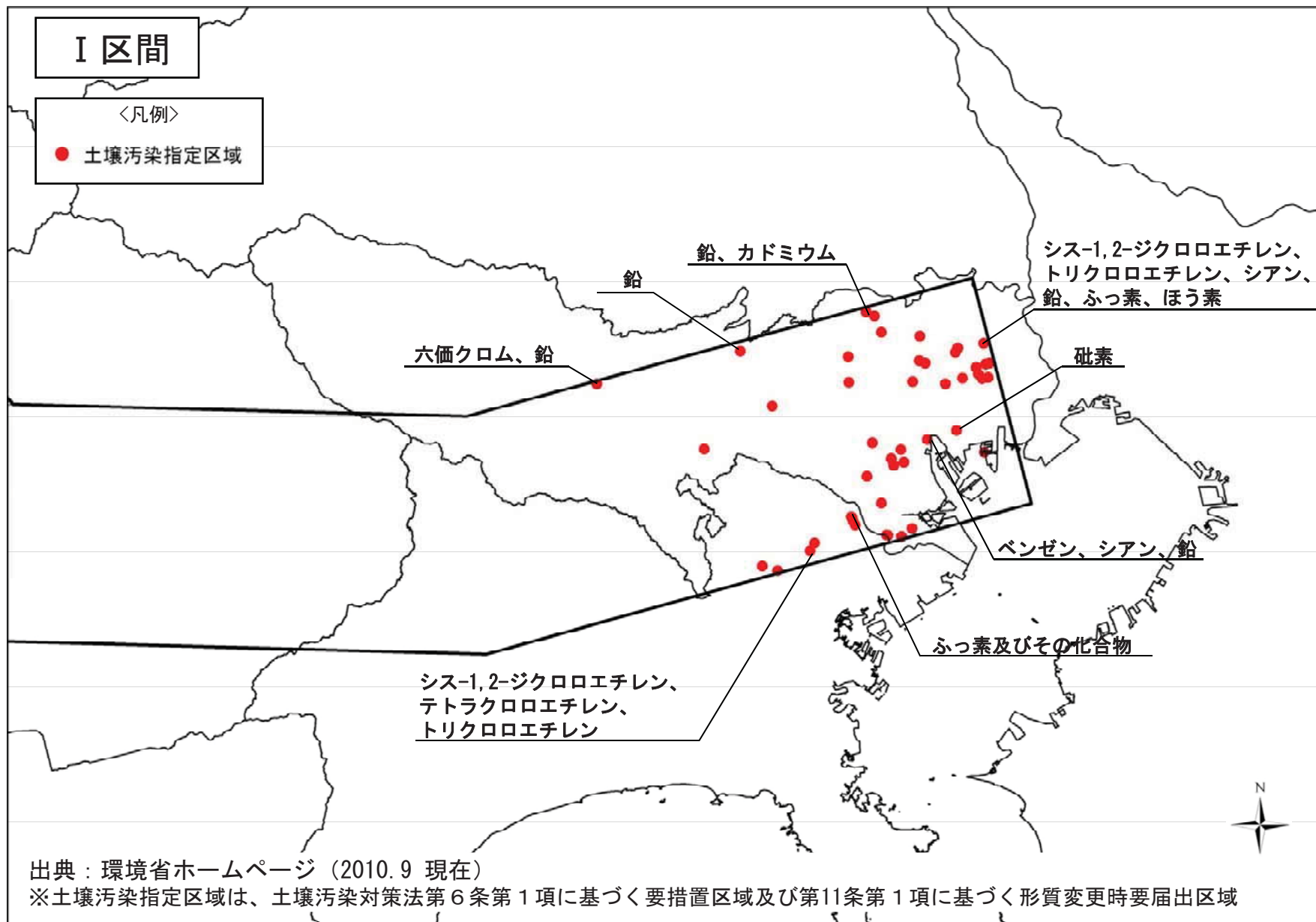
②水環境 <湧水位置図>

2. 地域特性



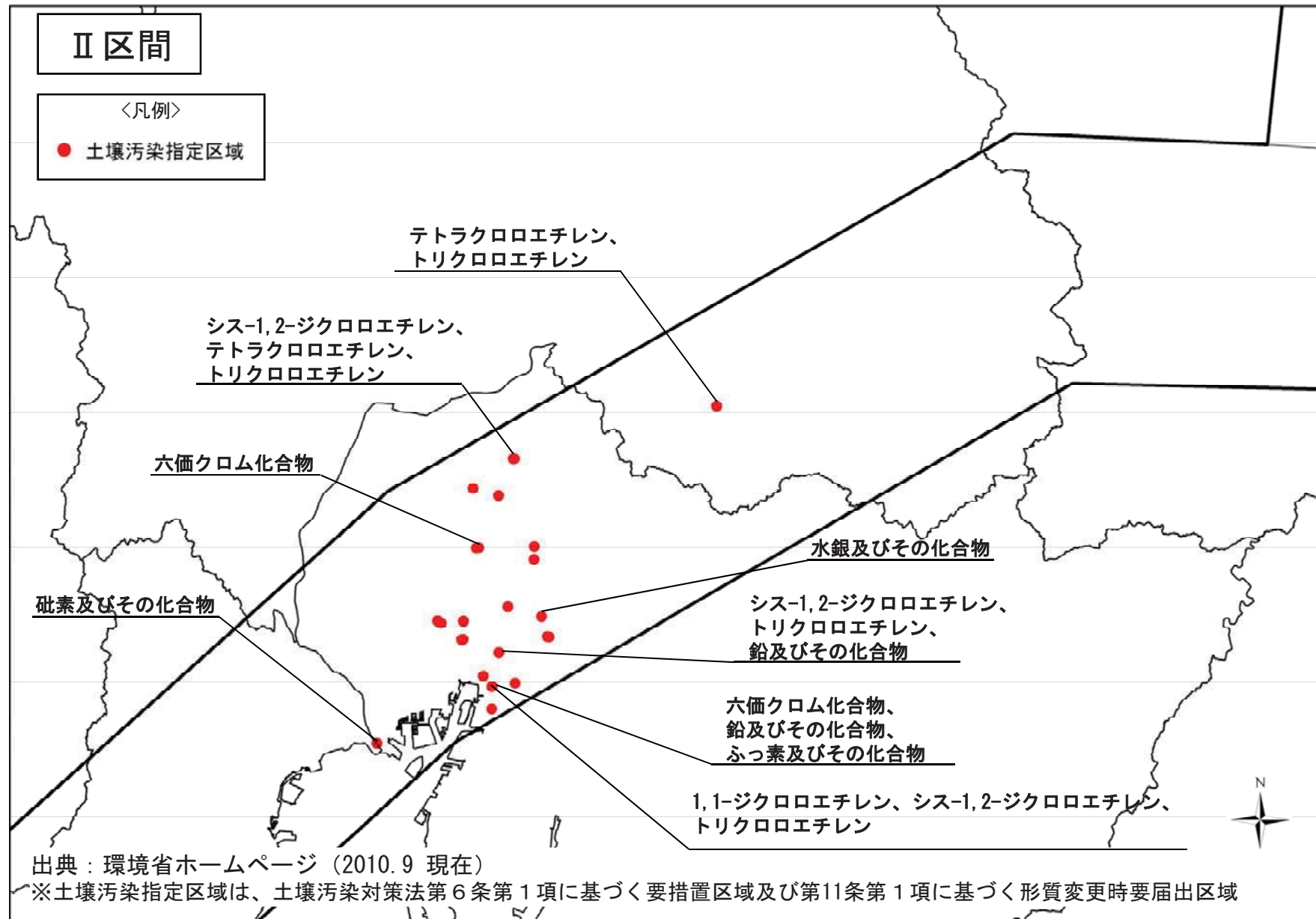
③ 土壌環境・その他 <土壌汚染指定区域位置図>

2. 地域特性



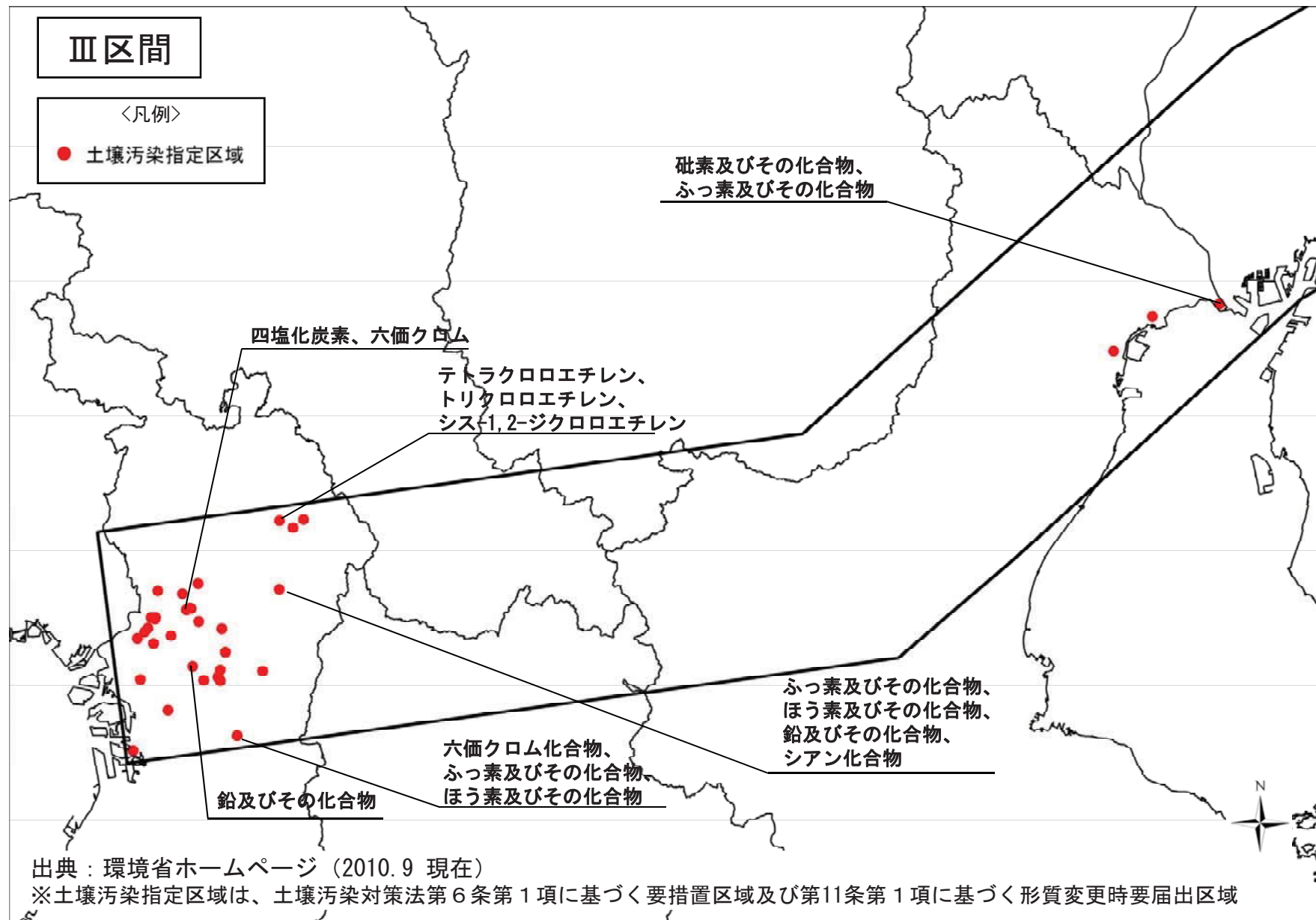
③ 土壤環境・その他 〈土壤汚染指定区域位置図〉

2. 地域特性



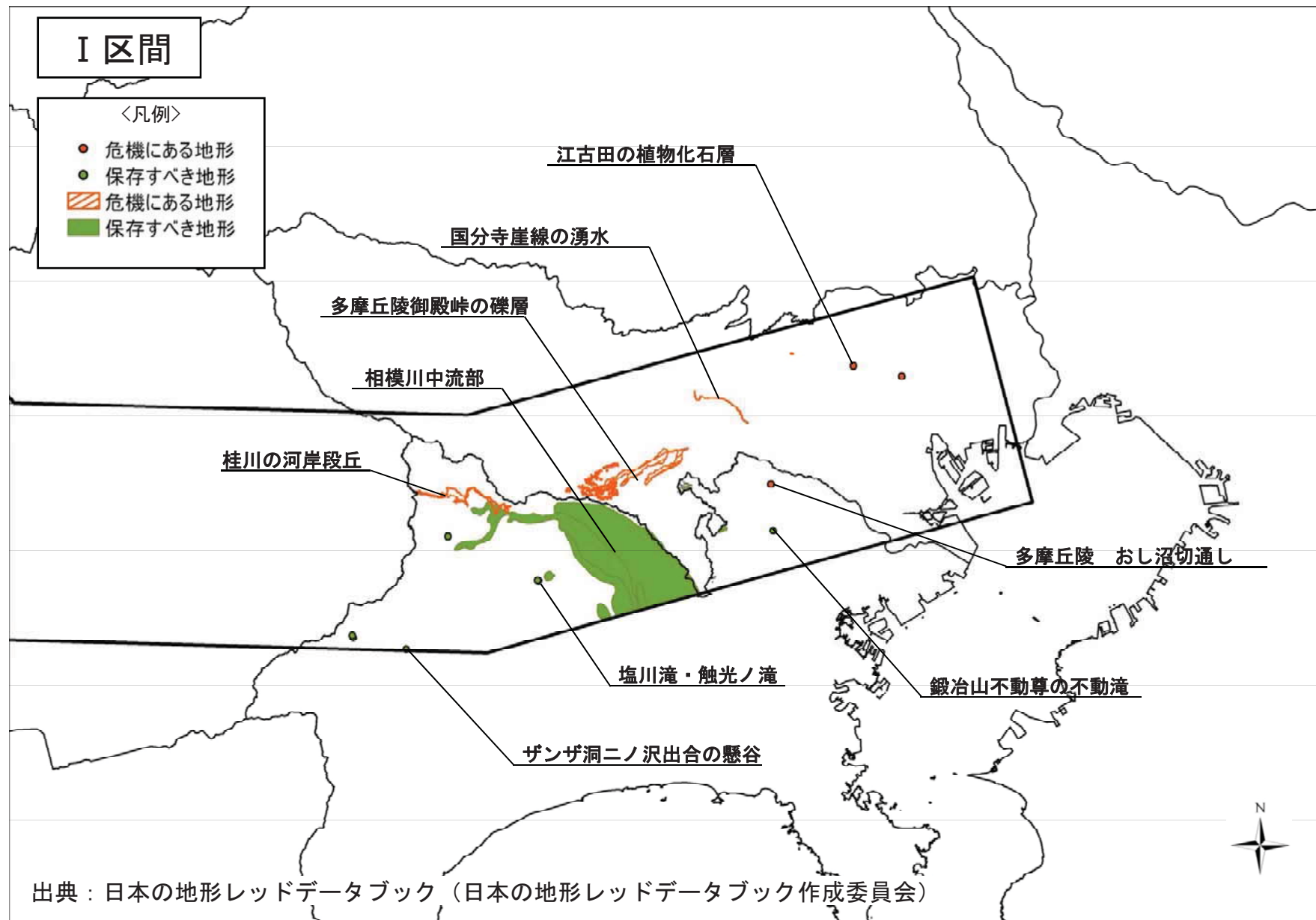
③ 土壤環境・その他 <土壤汚染指定区域位置図>

2. 地域特性



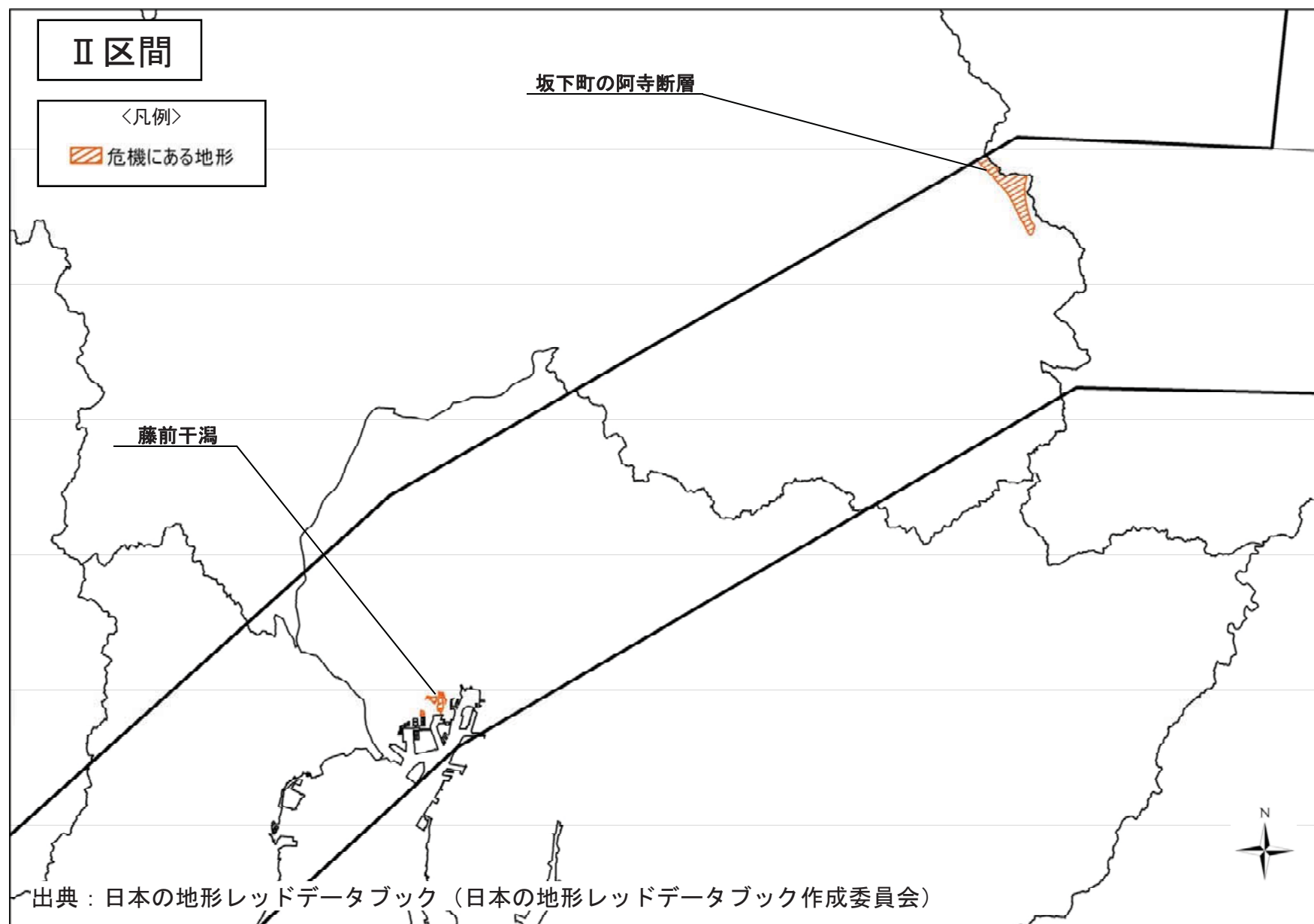
③ 土壌環境・その他 〈注目すべき地形位置図〉

2. 地域特性



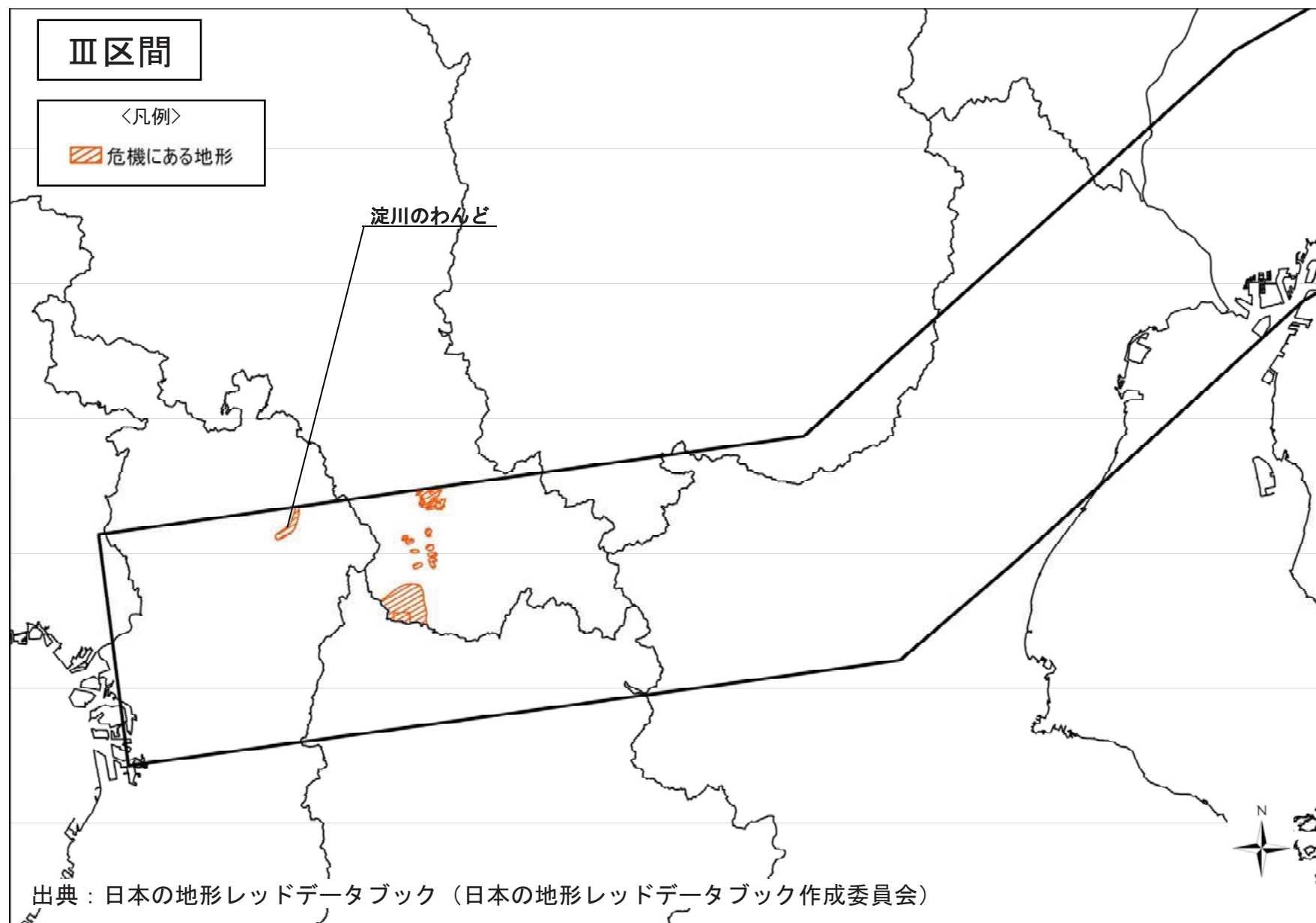
③ 土壌環境・その他 〈注目すべき地形位置図〉

2. 地域特性



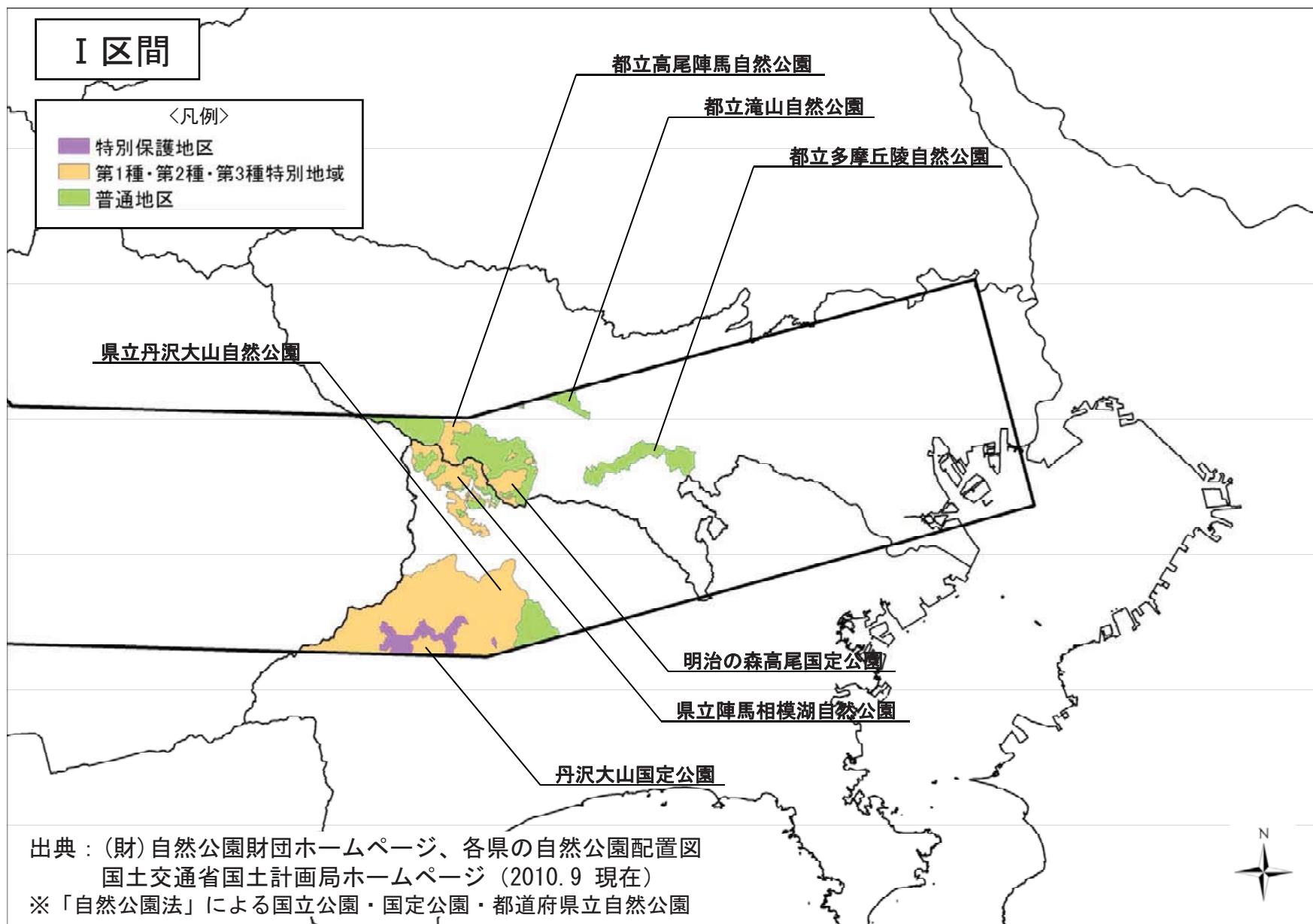
③ 土壌環境・その他 〈注目すべき地形位置図〉

2. 地域特性



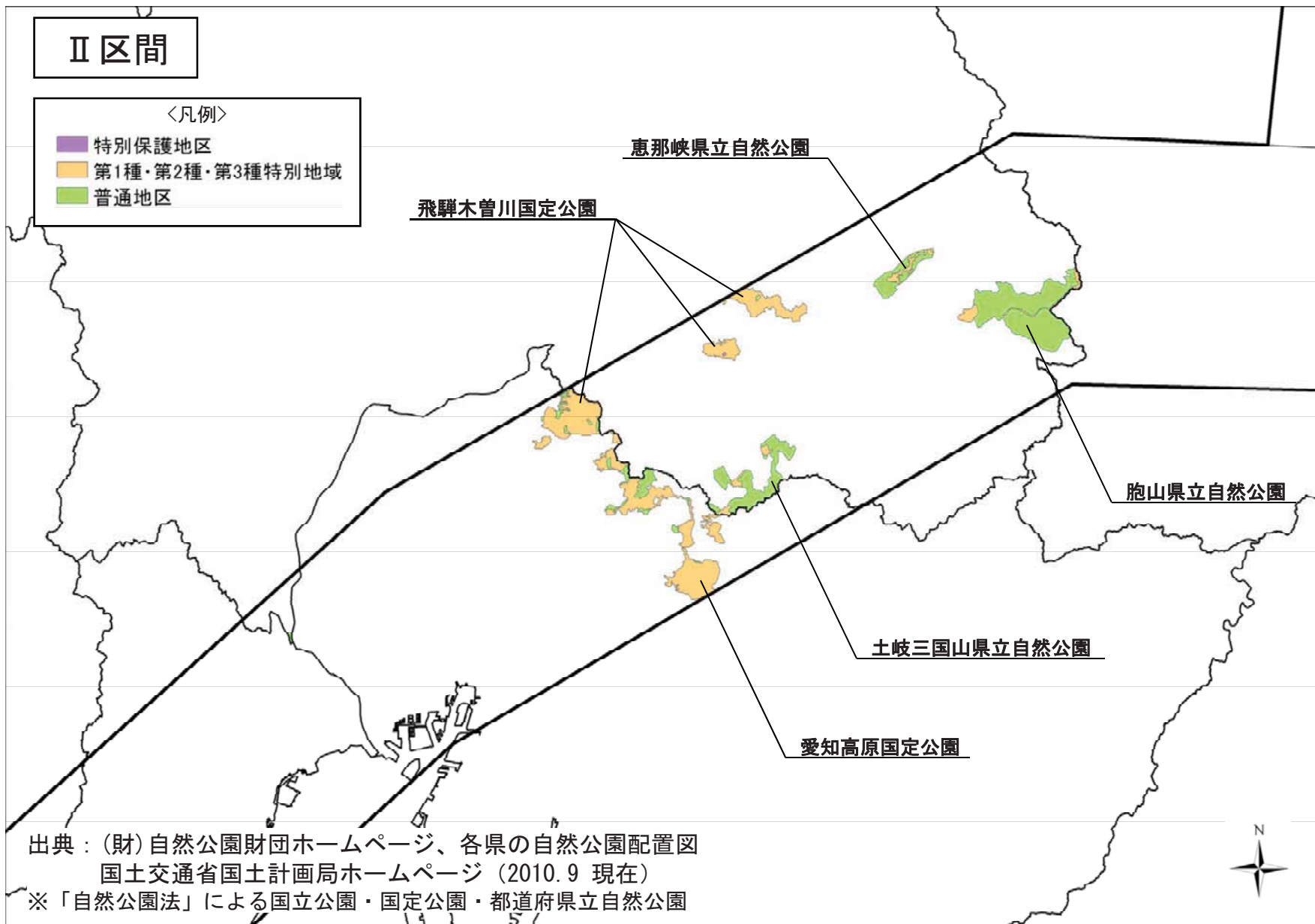
④動物・植物・生態系等 <自然公園位置図>

2. 地域特性



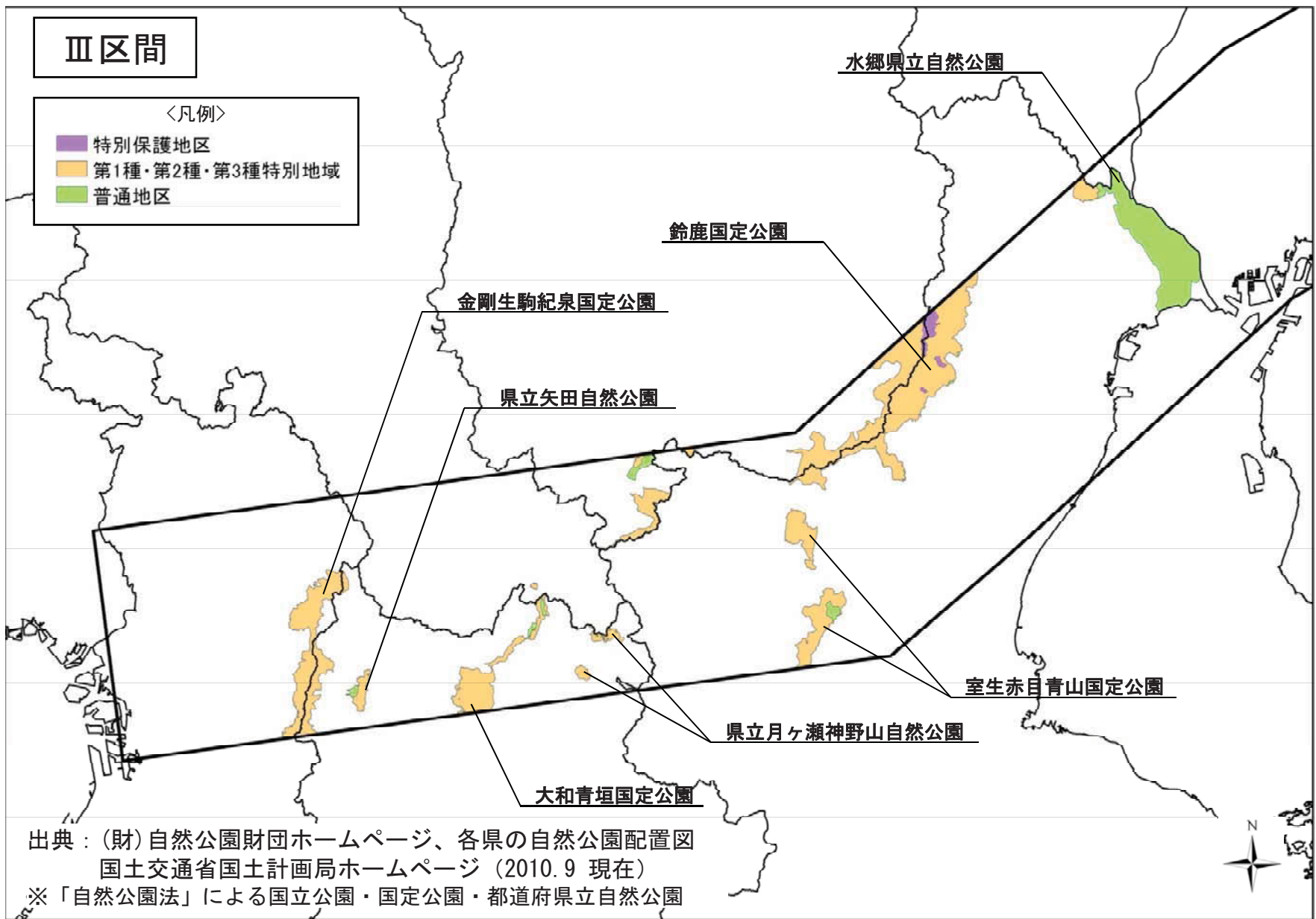
④動物・植物・生態系等 <自然公園位置図>

2. 地域特性



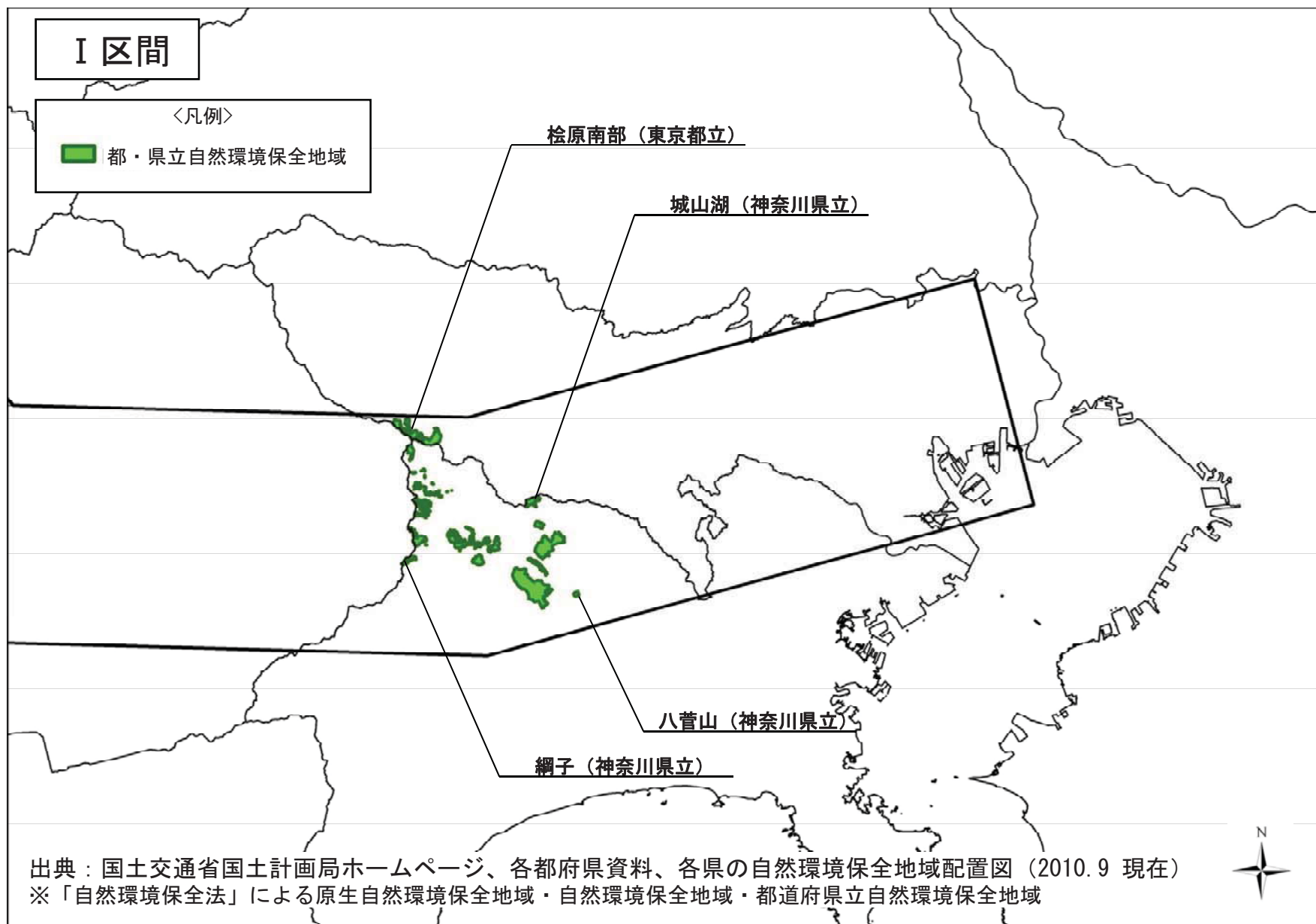
④動物・植物・生態系等 <自然公園位置図>

2. 地域特性



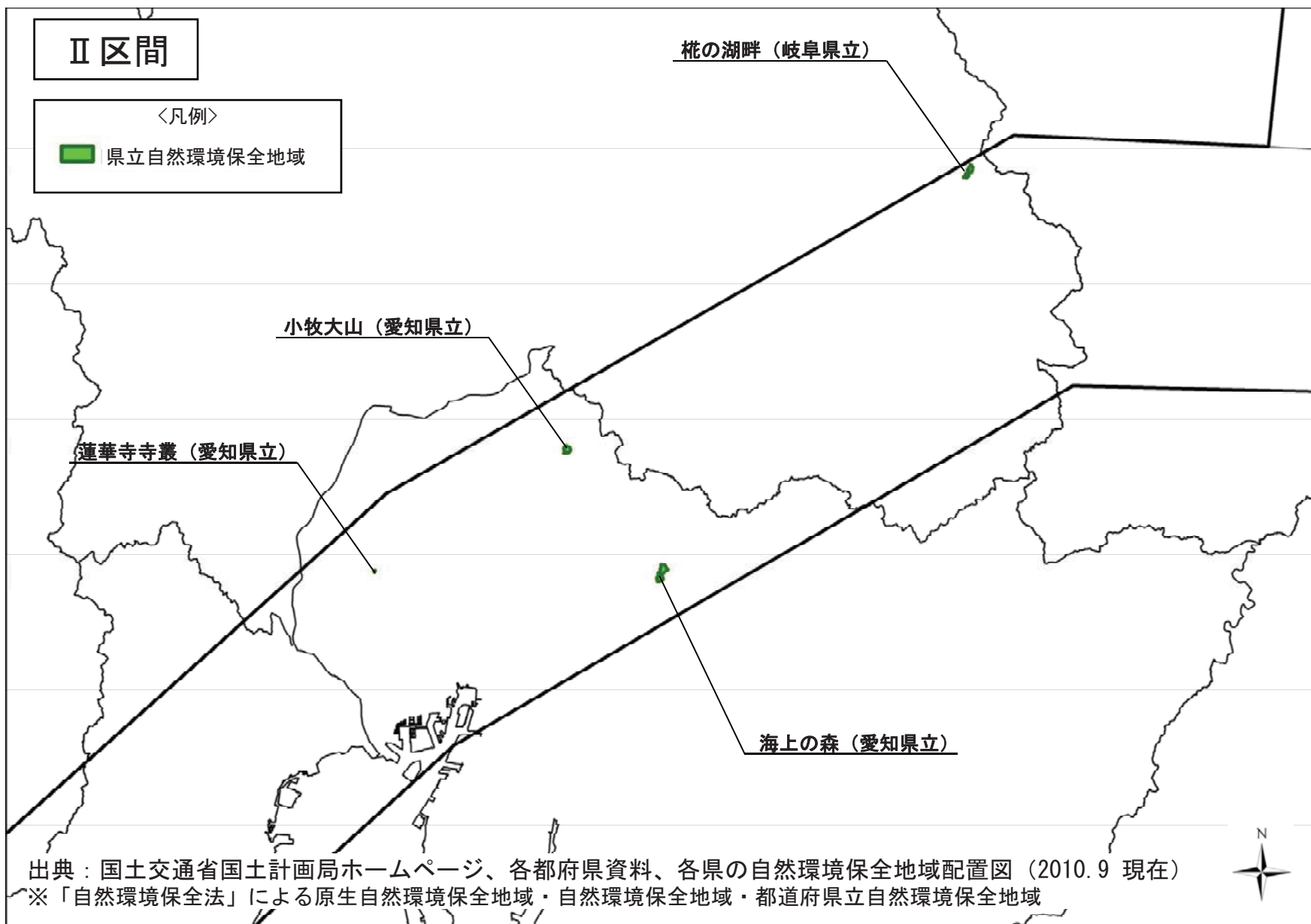
④動物・植物・生態系等〈自然環境保全地域等位置図〉

2. 地域特性



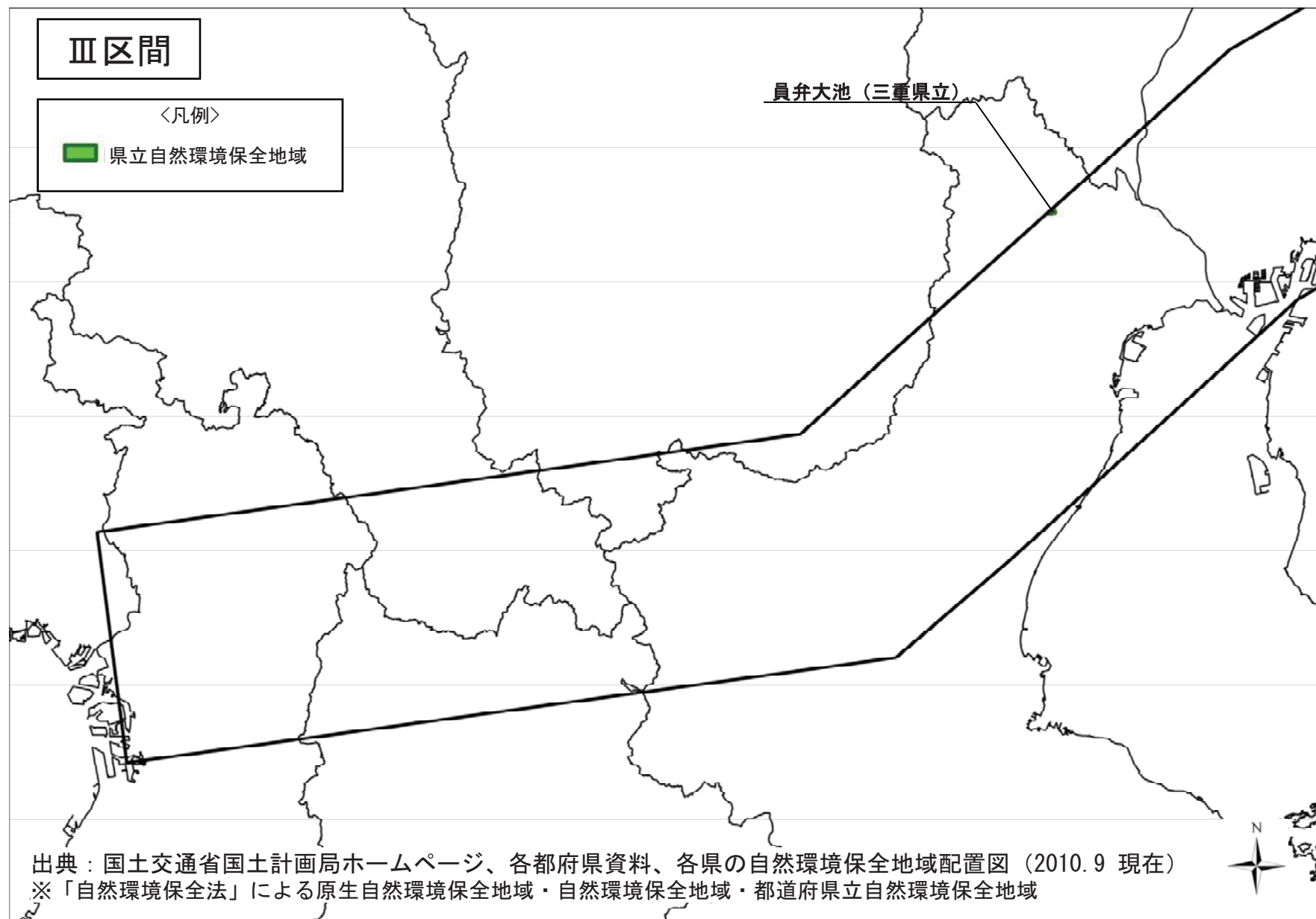
④動物・植物・生態系等 <自然環境保全地域等位置図>

2. 地域特性



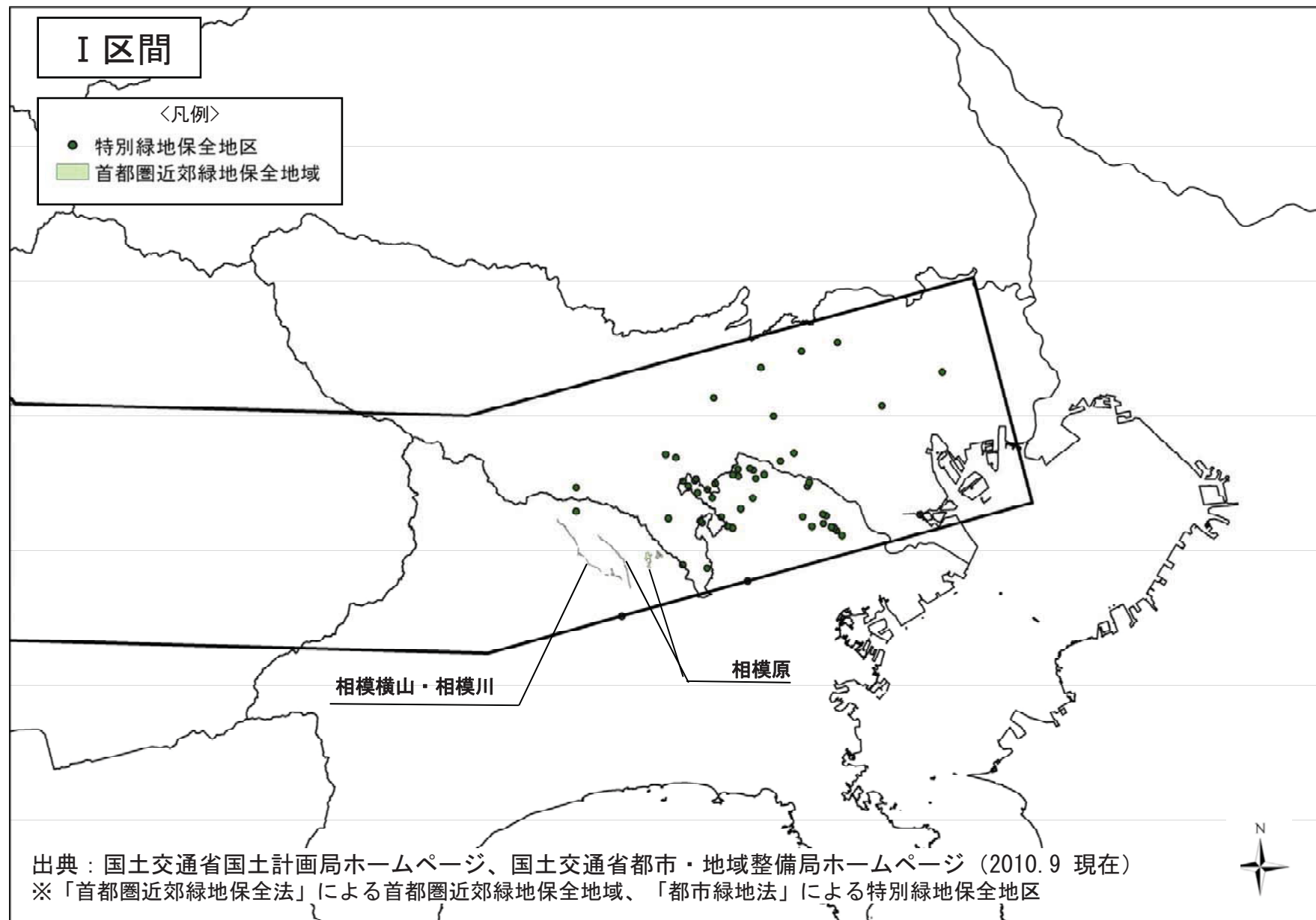
④動物・植物・生態系等〈自然環境保全地域等位置図〉

2. 地域特性



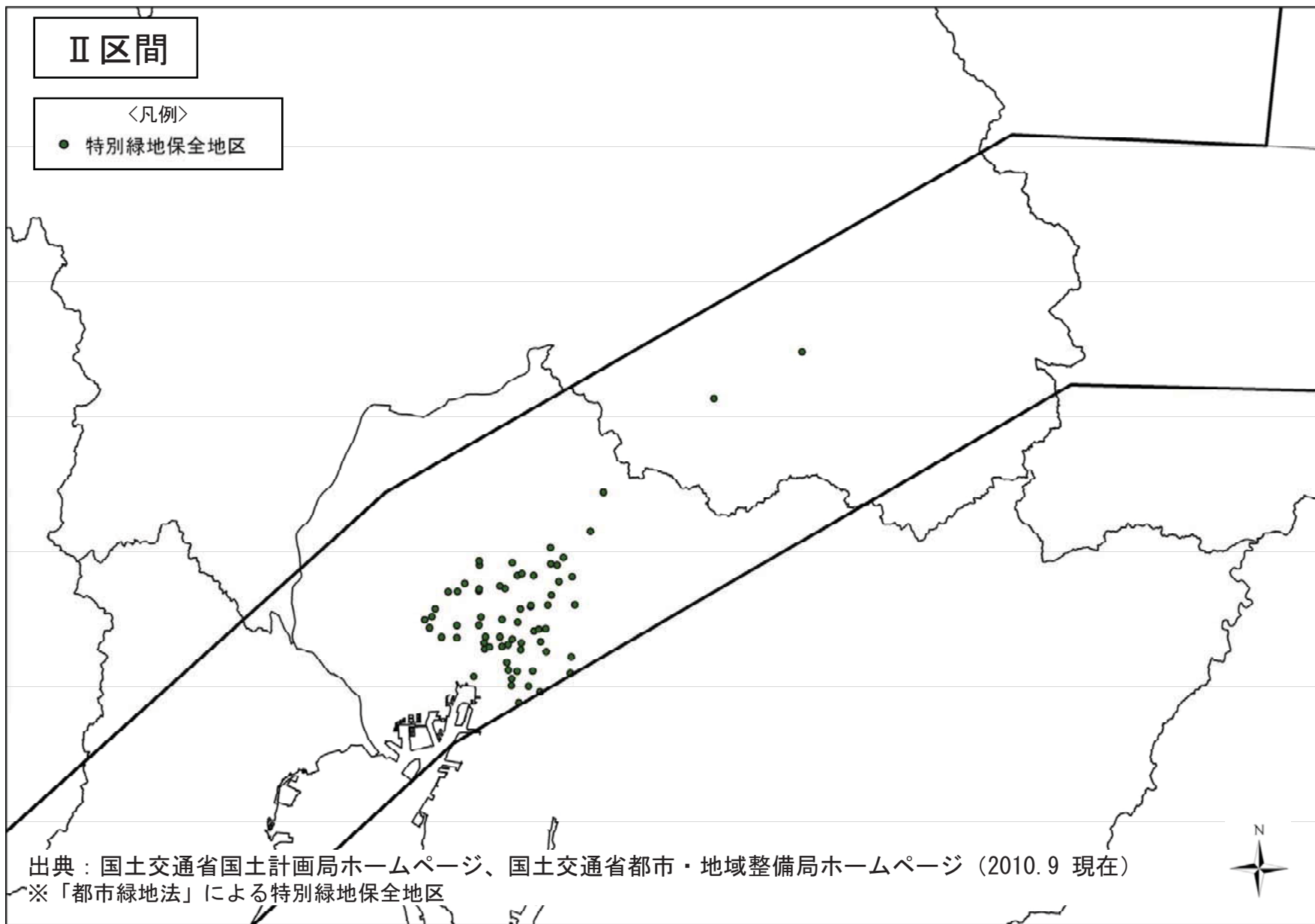
④動物・植物・生態系等 <特別緑地保全地区等位置図>

2. 地域特性



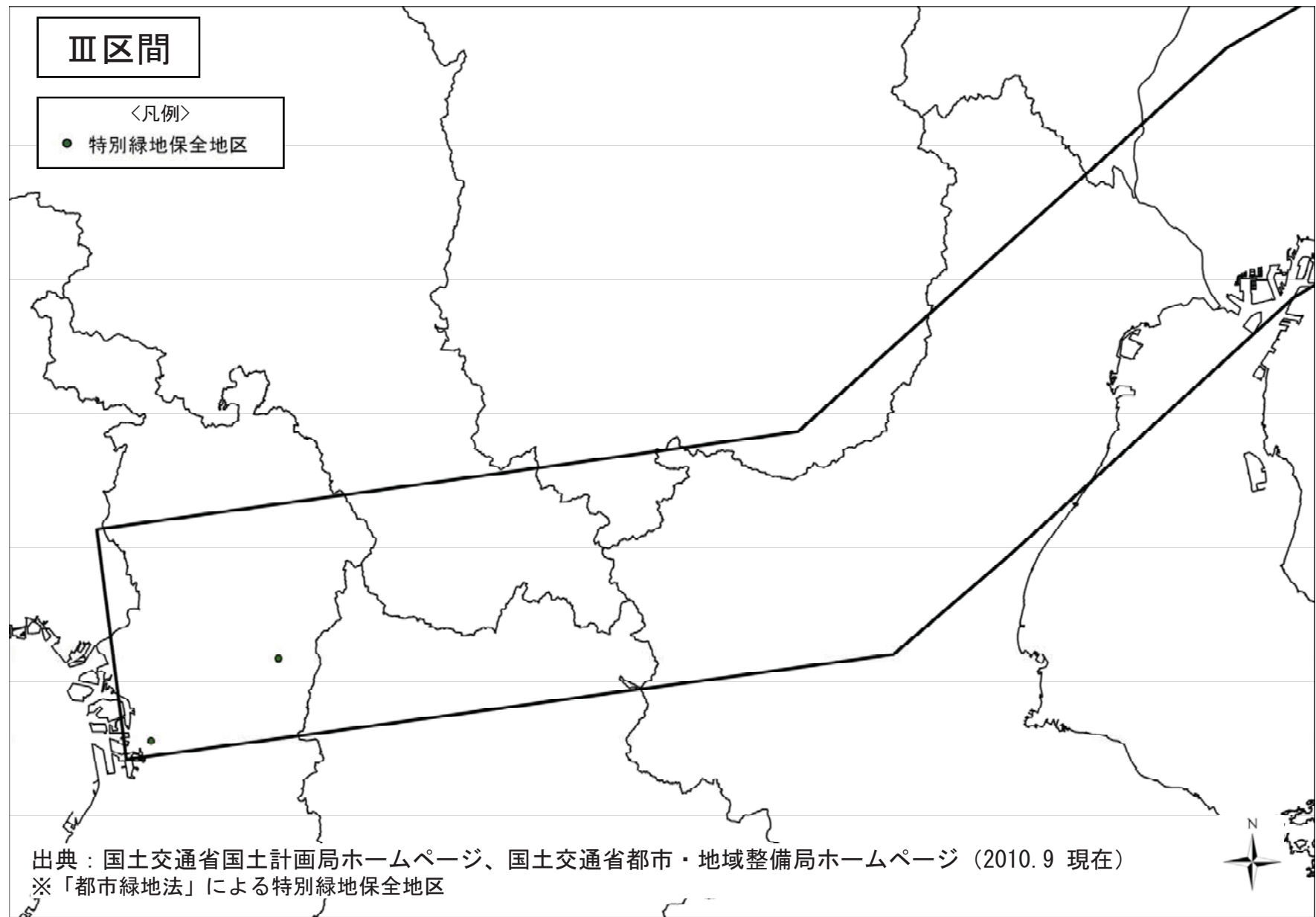
④動物・植物・生態系等〈特別緑地保全地区等位置図〉

2. 地域特性



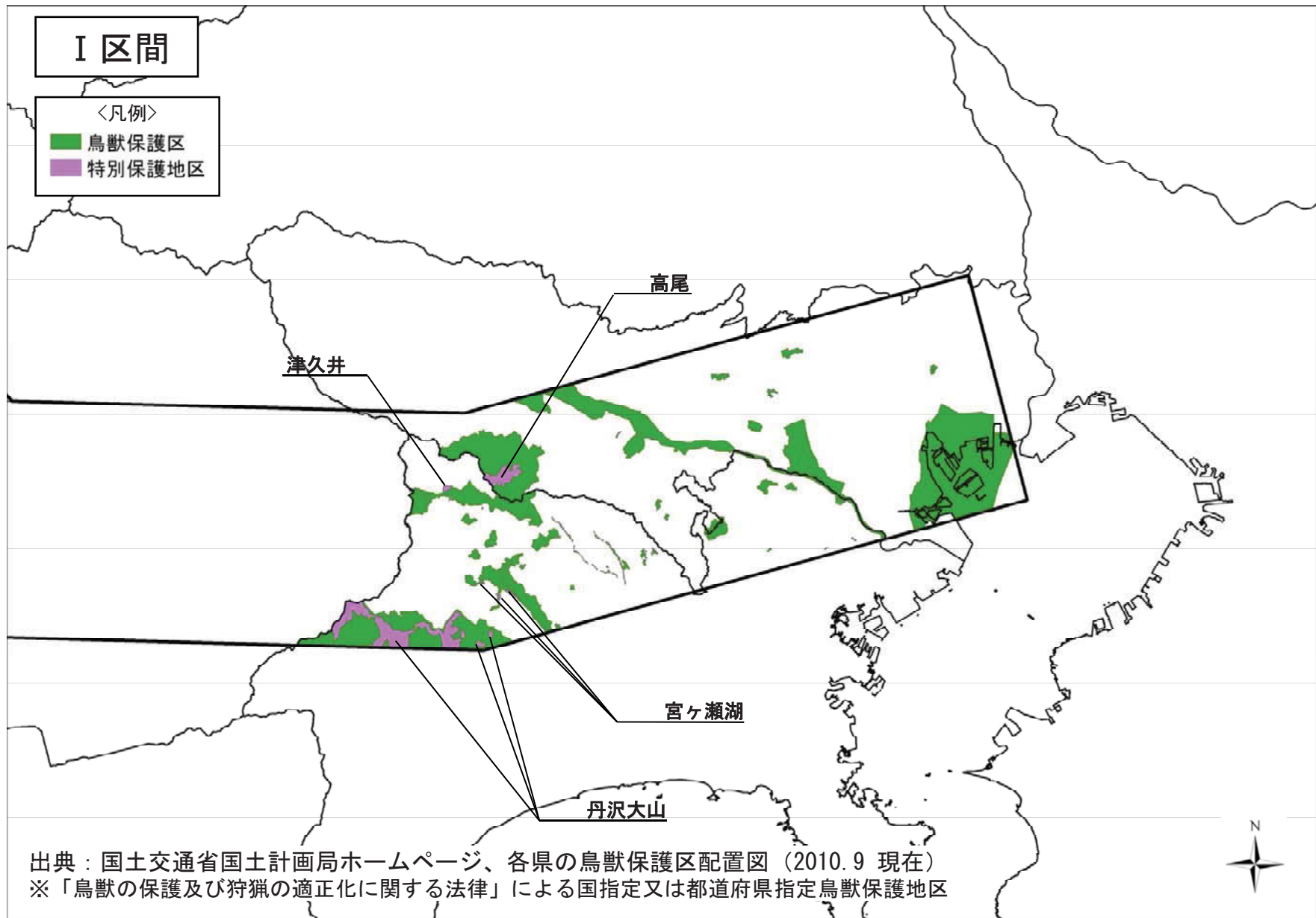
④動物・植物・生態系等〈特別緑地保全地区等位置図〉

2. 地域特性



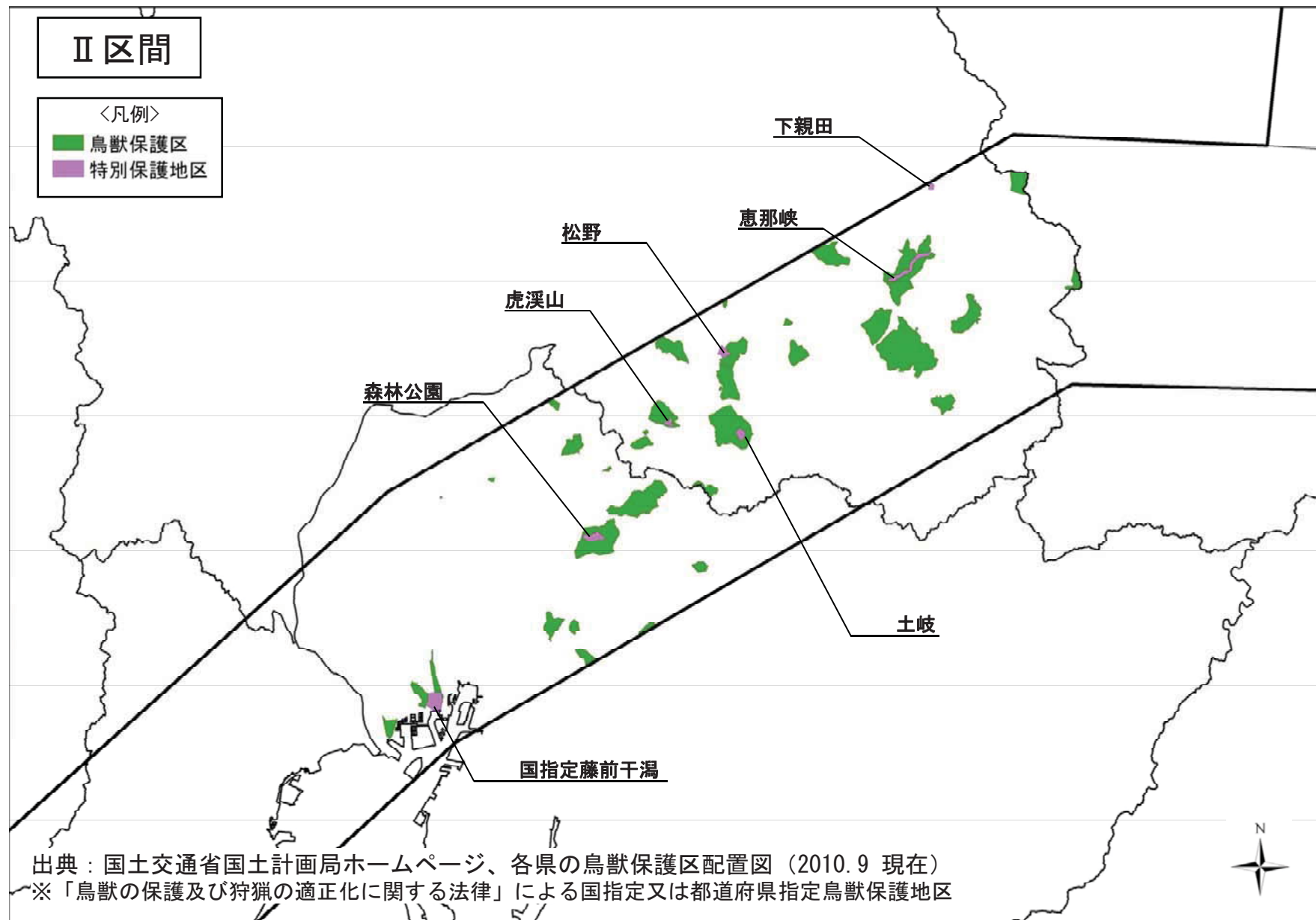
④動物・植物・生態系等 <鳥獣保護区位置図>

2. 地域特性



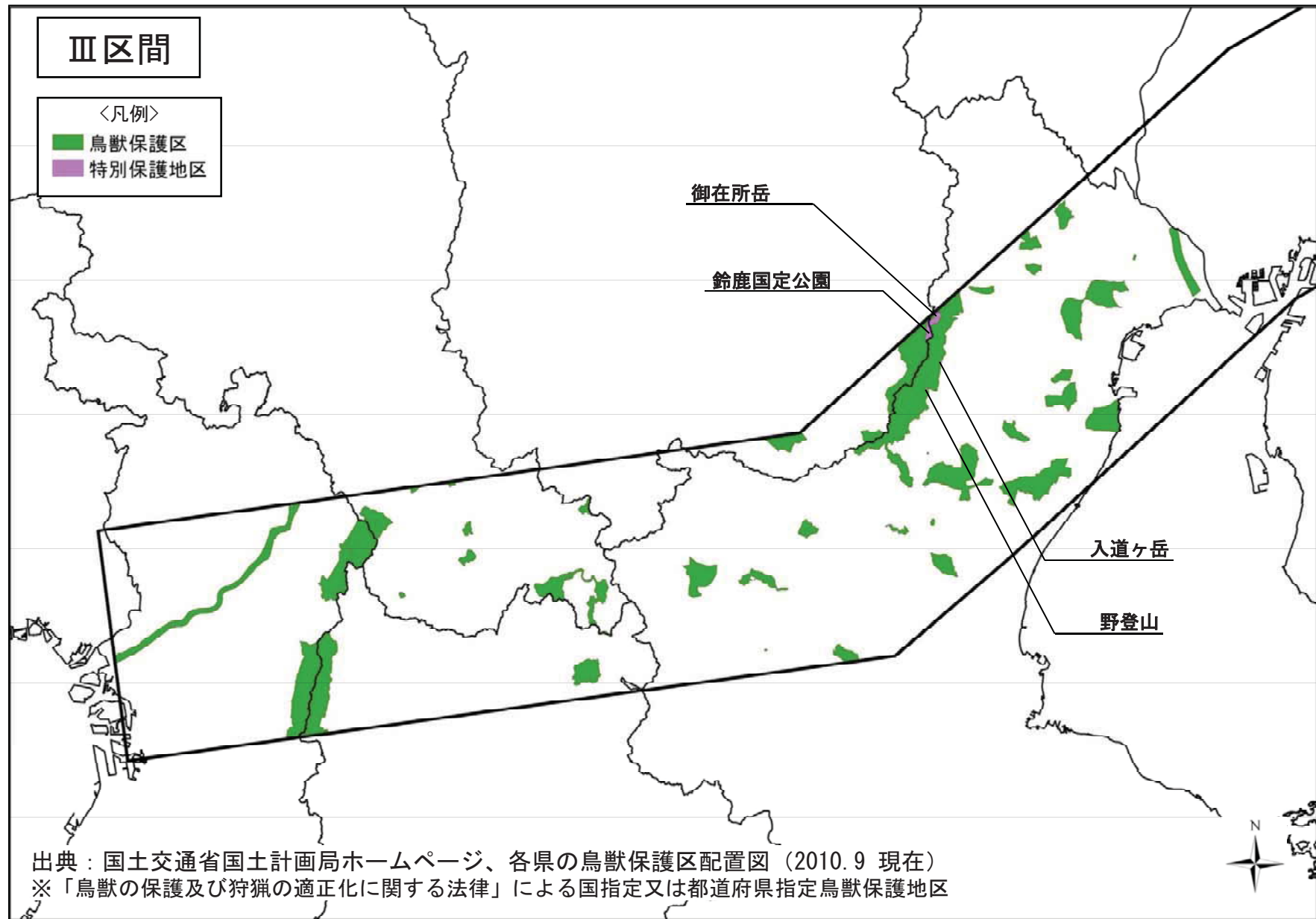
④動物・植物・生態系等〈鳥獣保護区位置図〉

2. 地域特性



④動物・植物・生態系等 <鳥獣保護区位置図>

2. 地域特性



④動物・植物・生態系等 <農業地域位置図>

2. 地域特性

