19.00K

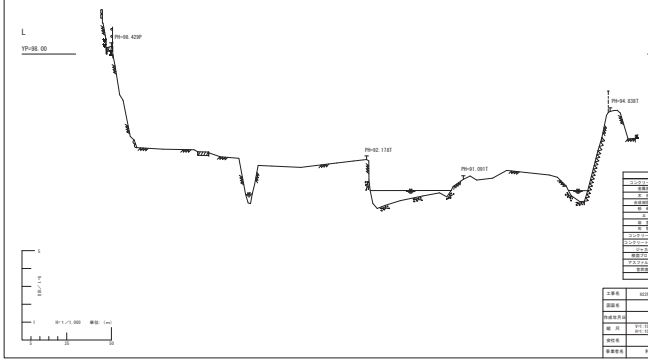

工事名	K22利根川上流域横断測量業務
図面名	横断面図（海川）
作成年月日	平成22年 1月 日
縮 尺	V:1:100 H:1:200 図面番号 1 / 46
委任者	株式会社 福岡重地
事業者名	利根川ダム統合管理事務所

19.50K



この空洞境界は河川区域図を参考に
記入したものであり、境界確認に
より決定されたものではありません

工事名	K22利根川上流域横断測量業務
図面名	横断面図（海川）
作成年月日	平成22年 1月 日
縮 尺	V:1:100 H:1:200 図面番号 2 / 46
委任者	株式会社 福岡重地
事業者名	利根川ダム統合管理事務所

19.83K

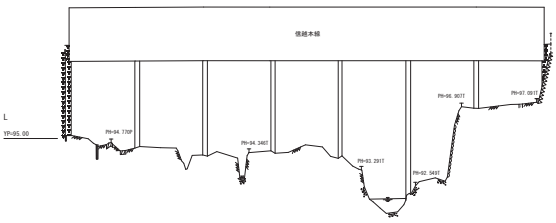

工事名	K22利根川上流域横断測量業務
図面名	横断面図（海川）
作成年月日	平成22年 1月 日
縮 尺	V:1:100 H:1:200 図面番号 3 / 46
委任者	株式会社 福岡重地
事業者名	利根川ダム統合管理事務所

19.87K

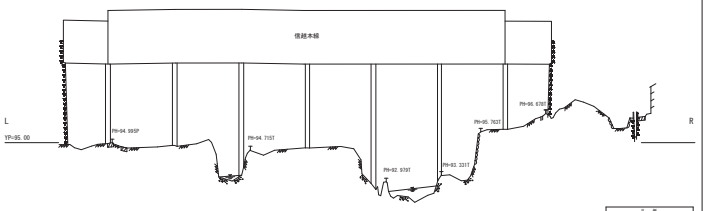

工事名	K22利根川上流域横断測量業務
図面名	横断面図（海川）
作成年月日	平成22年 1月 日
縮 尺	V:1:100 H:1:200 図面番号 4 / 46
委任者	株式会社 福岡重地
事業者名	利根川ダム統合管理事務所

19.90K

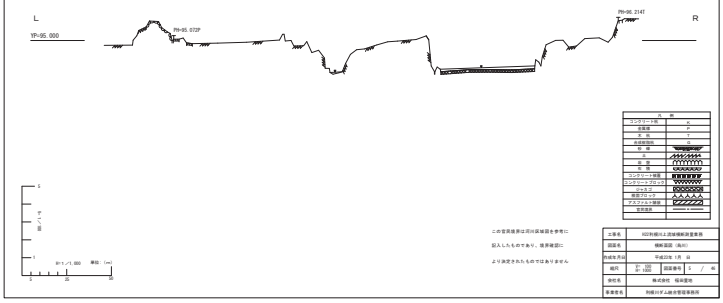

この空洞境界は河川区域図を参考に
記入したものであり、境界確認に
より決定されたものではありません

工事名	K22利根川上流域横断測量業務
図面名	横断面図（海川）
作成年月日	平成22年 1月 日
縮 尺	V:1:100 H:1:200 図面番号 5 / 46
委任者	株式会社 福岡重地
事業者名	利根川ダム統合管理事務所

20.00K

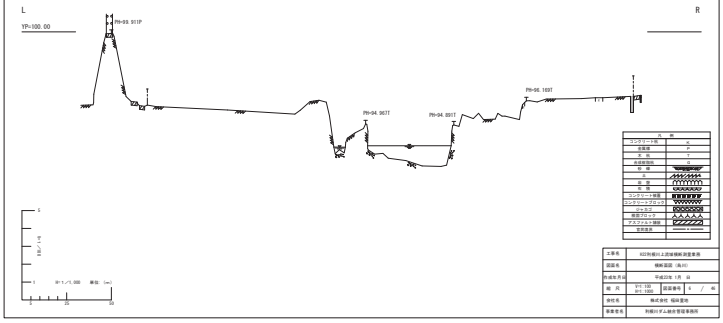

工事名	K22利根川上流域横断測量業務
図面名	横断面図（海川）
作成年月日	平成22年 1月 日
縮 尺	V:1:100 H:1:200 図面番号 6 / 46
委任者	株式会社 福岡重地
事業者名	利根川ダム統合管理事務所

20.25K

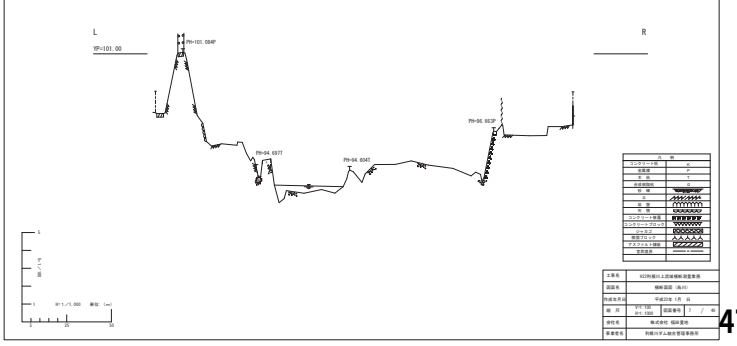

工事名	K22利根川上流域横断測量業務
図面名	横断面図（海川）
作成年月日	平成22年 1月 日
縮 尺	V:1:100 H:1:200 図面番号 7 / 46
委任者	株式会社 福岡重地
事業者名	利根川ダム統合管理事務所

20.50K

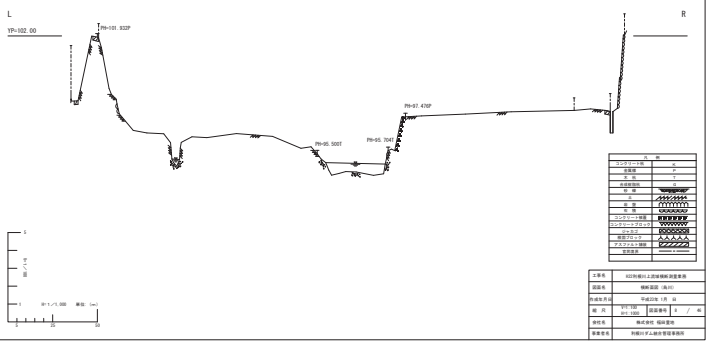

工事名	K22利根川上流域横断測量業務
図面名	横断面図（海川）
作成年月日	平成22年 1月 日
縮 尺	V:1:100 H:1:200 図面番号 8 / 46
委任者	株式会社 福岡重地
事業者名	利根川ダム統合管理事務所

21.00K

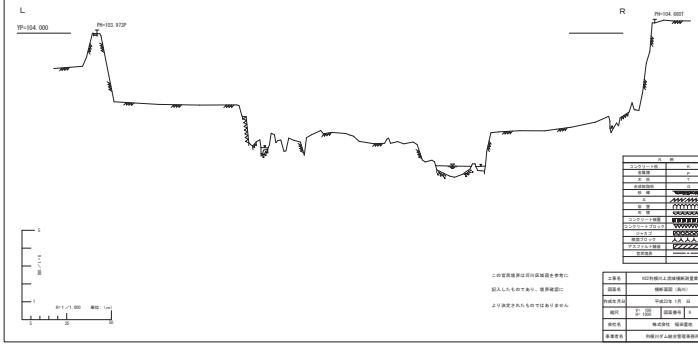

コンクリート版	A
金属標	P
木 柱	T
各種個別	
防 護	
土	
盛 土	
切 土	
コンクリート側溝	
コンクリートブロック	
ジャカゴ	
根固ブロック	
アスファルト側溝	
官民境界	

この官民境界は河川区域線を参考に
記入したものであり、境界確認に
より決定されたものではありません

工事名	KIZR利根川上流域横断測量業務
図面名	横断面図（海川）
作成年月日	平成22年 1月 日
縮尺	V=1/200 H=1/200 図面番号 9 / 46
会社名	株式会社 福栄重地
事業者名	利根川ダム統合管理事務所

21.43K

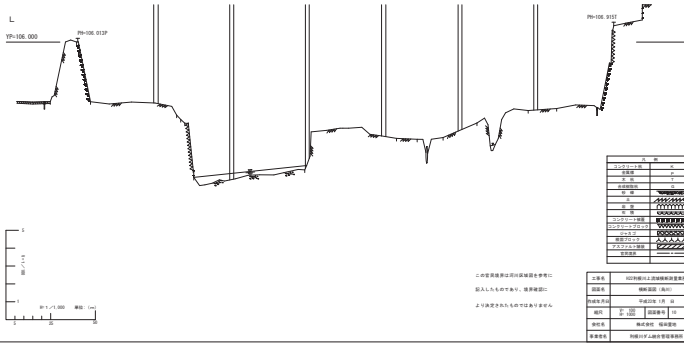

コンクリート版	A
金属標	P
木 柱	T
各種個別	
防 護	
土	
盛 土	
切 土	
コンクリート側溝	
コンクリートブロック	
ジャカゴ	
根固ブロック	
アスファルト側溝	
官民境界	

この官民境界は河川区域線を参考に
記入したものであり、境界確認に
より決定されたものではありません

工事名	KIZR利根川上流域横断測量業務
図面名	横断面図（海川）
作成年月日	平成22年 1月 日
縮尺	V=1/200 H=1/200 図面番号 10 / 46
会社名	株式会社 福栄重地
事業者名	利根川ダム統合管理事務所

21.50K



コンクリート版	A
金属標	P
木 柱	T
各種個別	
防 護	
土	
盛 土	
切 土	
コンクリート側溝	
コンクリートブロック	
ジャカゴ	
根固ブロック	
アスファルト側溝	
官民境界	

この官民境界は河川区域線を参考に
記入したものであり、境界確認に
より決定されたものではありません

工事名	KIZR利根川上流域横断測量業務
図面名	横断面図（海川）
作成年月日	平成22年 1月 日
縮尺	V=1/200 H=1/200 図面番号 11 / 46
会社名	株式会社 福栄重地
事業者名	利根川ダム統合管理事務所

22.00K

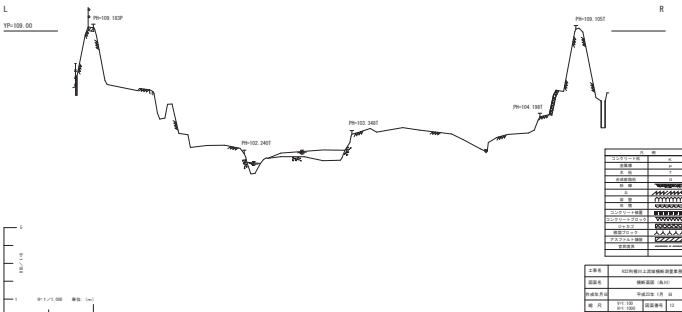

コンクリート版	A
金属標	P
木 柱	T
各種個別	
防 護	
土	
盛 土	
切 土	
コンクリート側溝	
コンクリートブロック	
ジャカゴ	
根固ブロック	
アスファルト側溝	
官民境界	

工事名	KIZR利根川上流域横断測量業務
図面名	横断面図（海川）
作成年月日	平成22年 1月 日
縮尺	V=1/200 H=1/200 図面番号 12 / 46
会社名	株式会社 福栄重地
事業者名	利根川ダム統合管理事務所

22.50K

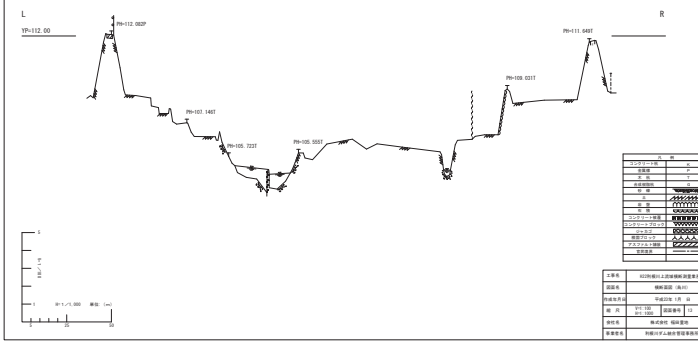

コンクリート版	A
金属標	P
木 柱	T
各種個別	
防 護	
土	
盛 土	
切 土	
コンクリート側溝	
コンクリートブロック	
ジャカゴ	
根固ブロック	
アスファルト側溝	
官民境界	

工事名	KIZR利根川上流域横断測量業務
図面名	横断面図（海川）
作成年月日	平成22年 1月 日
縮尺	V=1/200 H=1/200 図面番号 13 / 46
会社名	株式会社 福栄重地
事業者名	利根川ダム統合管理事務所

23.00K

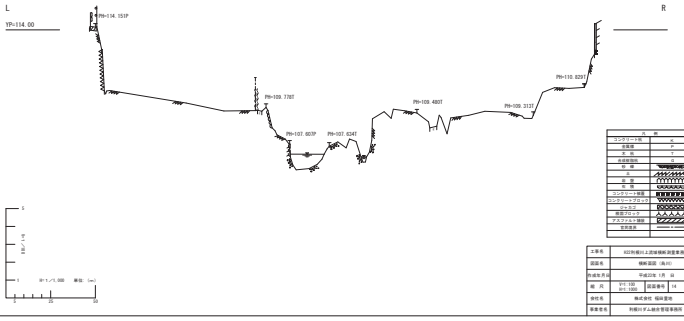

コンクリート版	A
金属標	P
木 柱	T
各種個別	
防 護	
土	
盛 土	
切 土	
コンクリート側溝	
コンクリートブロック	
ジャカゴ	
根固ブロック	
アスファルト側溝	
官民境界	

工事名	KIZR利根川上流域横断測量業務
図面名	横断面図（海川）
作成年月日	平成22年 1月 日
縮尺	V=1/200 H=1/200 図面番号 14 / 46
会社名	株式会社 福栄重地
事業者名	利根川ダム統合管理事務所

23.20K

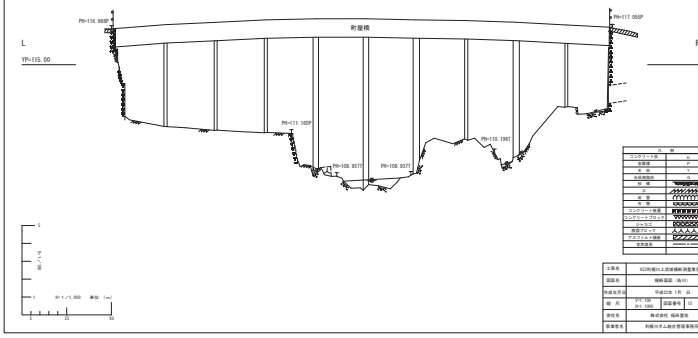

コンクリート版	A
金属標	P
木 柱	T
各種個別	
防 護	
土	
盛 土	
切 土	
コンクリート側溝	
コンクリートブロック	
ジャカゴ	
根固ブロック	
アスファルト側溝	
官民境界	

工事名	KIZR利根川上流域横断測量業務
図面名	横断面図（海川）
作成年月日	平成22年 1月 日
縮尺	V=1/200 H=1/200 図面番号 15 / 46
会社名	株式会社 福栄重地
事業者名	利根川ダム統合管理事務所

23.50K

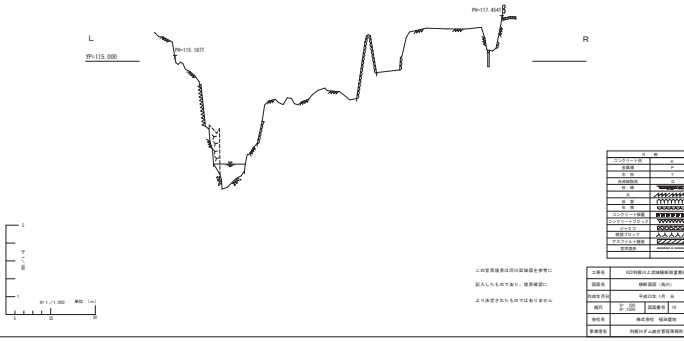

コンクリート版	A
金属標	P
木 柱	T
各種個別	
防 護	
土	
盛 土	
切 土	
コンクリート側溝	
コンクリートブロック	
ジャカゴ	
根固ブロック	
アスファルト側溝	
官民境界	

この官民境界は河川区域線を参考に
記入したものであり、境界確認に
より決定されたものではありません

工事名	KIZR利根川上流域横断測量業務
図面名	横断面図（海川）
作成年月日	平成22年 1月 日
縮尺	V=1/200 H=1/200 図面番号 16 / 46
会社名	株式会社 福栄重地
事業者名	利根川ダム統合管理事務所

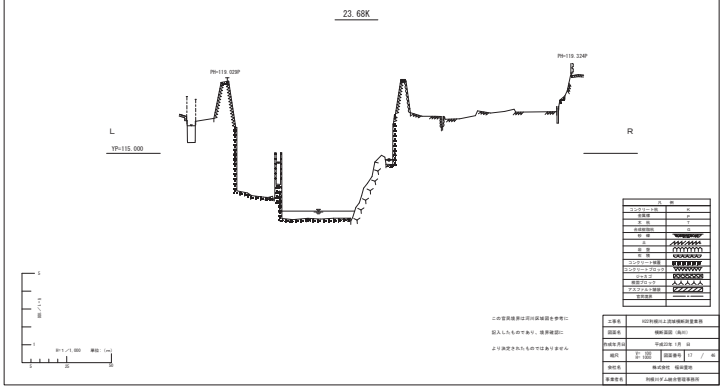
23.68K
PH=119.323P
PH=119.324P
L
YP=115.000
R

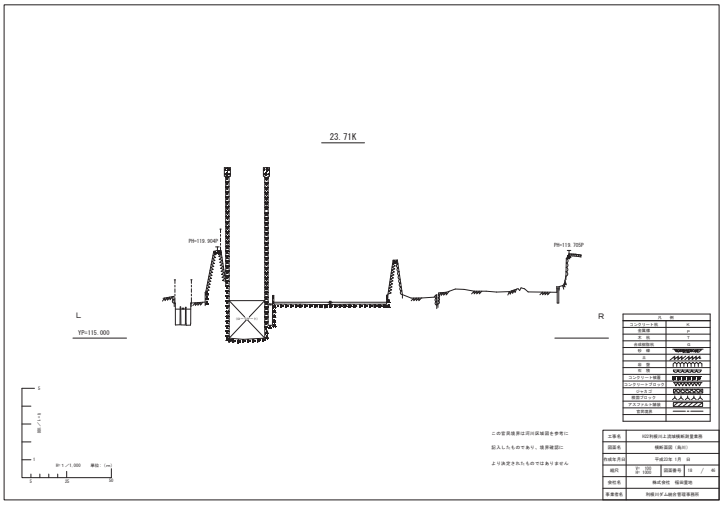
23.71K
PH=119.304P
PH=119.705P
L
YP=115.000
R

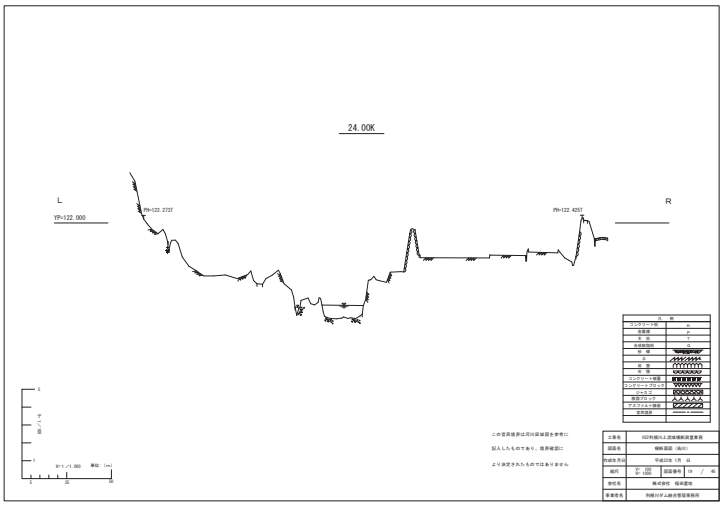
24.00K
L
YP=122.000
PH=122.273T
PH=122.425T
R

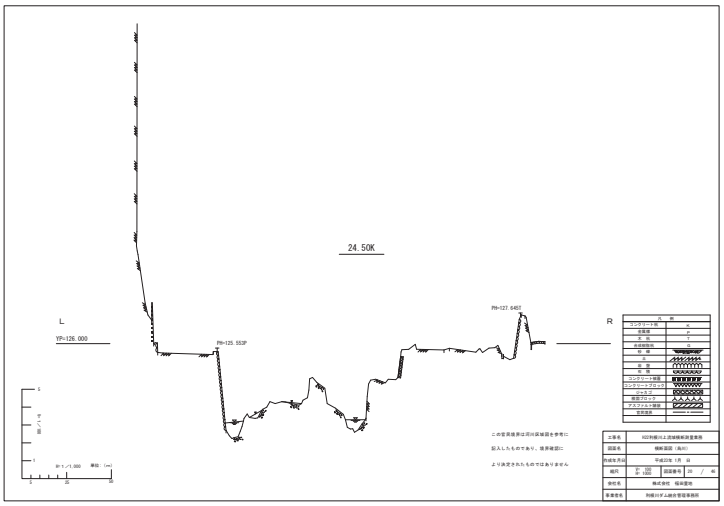
24.50K
L
YP=126.000
PH=125.553P
PH=127.545T
R

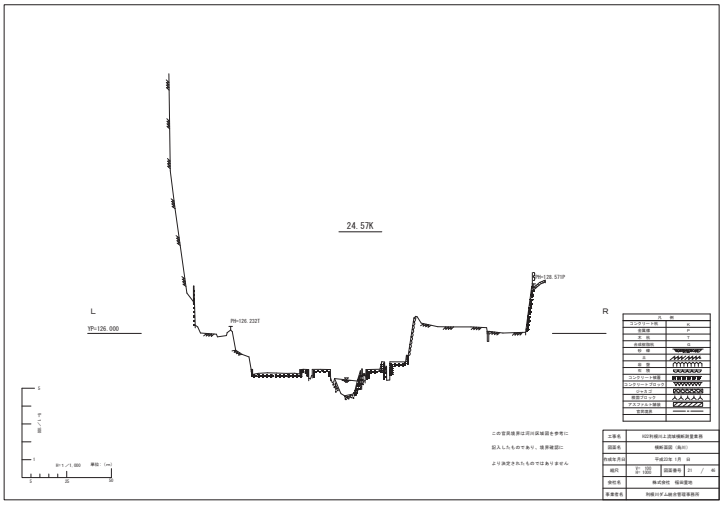
24.57K
L
YP=126.000
PH=126.232T
PH=129.571P
R

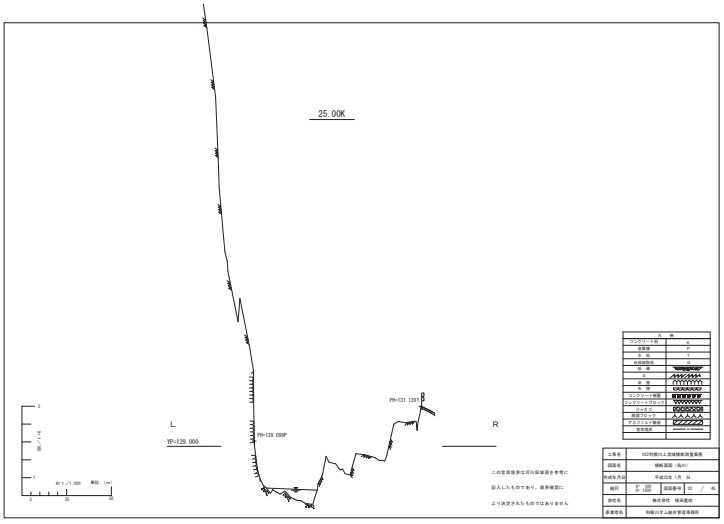
25.00K
L
YP=129.000
PH=129.099P
PH=131.139T
R

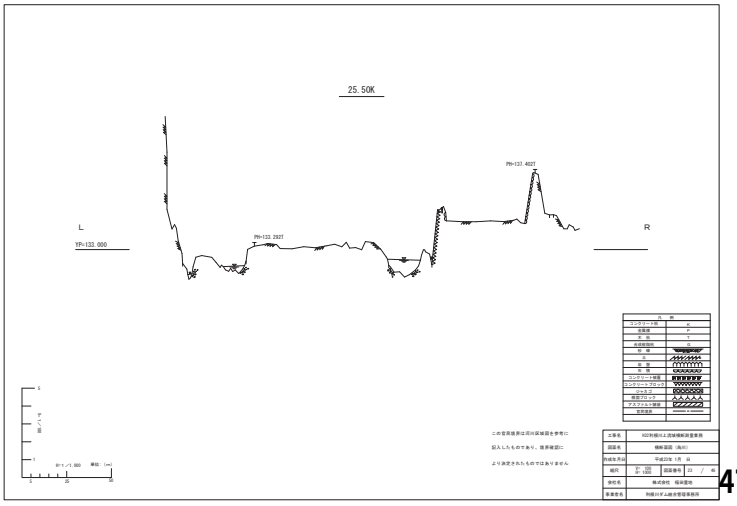
25.50K
L
YP=133.000
PH=133.292T
PH=137.402T
R

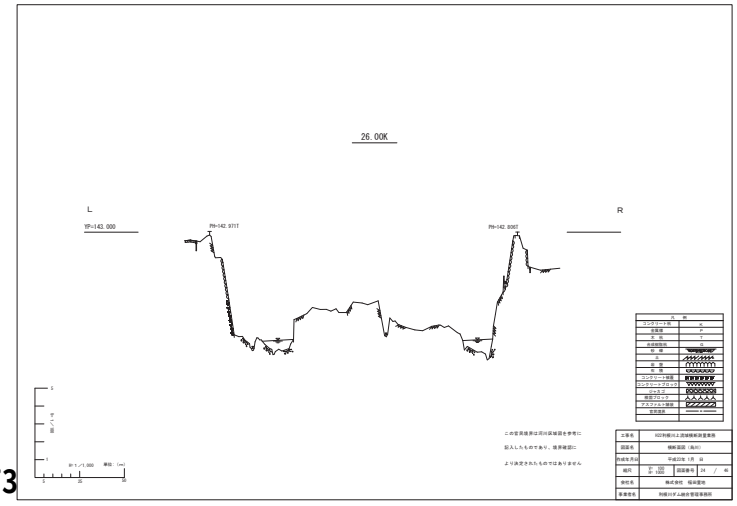
26.00K
L
YP=143.000
PH=142.971T
PH=142.806T
R

26.50K



凡例	
コンクリート版	A
金属版	P
木 版	T
各種版面	
軟 棚	
土	
岩 盤	
砂 地	
コンクリート側面	
コンクリートブロック	
ジャカゴ	
根固ブロック	
アスファルト側面	
官民境界	

この官民境界は河川区域線を参考に
記入したものであり、境界確定に
より決定されたものではありません

工事名	KIZ利根川上流域横断測量業務
図面名	横断面図（海外）
作成年月日	平成23年 1月 日
縮尺	H= 1/100 V= 1/100 図面番号 25 / 46
会社名	株式会社 福栄重地
事業者名	利根川下人総合管理事務所

26.51K

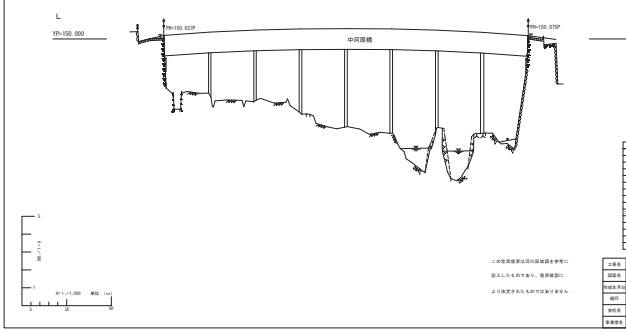

凡例	
コンクリート版	A
金属版	P
木 版	T
各種版面	
軟 棚	
土	
岩 盤	
砂 地	
コンクリート側面	
コンクリートブロック	
ジャカゴ	
根固ブロック	
アスファルト側面	
官民境界	

この官民境界は河川区域線を参考に
記入したものであり、境界確定に
より決定されたものではありません

工事名	KIZ利根川上流域横断測量業務
図面名	横断面図（海外）
作成年月日	平成23年 1月 日
縮尺	H= 1/100 V= 1/100 図面番号 26 / 46
会社名	株式会社 福栄重地
事業者名	利根川下人総合管理事務所

27.00K



凡例	
コンクリート版	A
金属版	P
木 版	T
各種版面	
軟 棚	
土	
岩 盤	
砂 地	
コンクリート側面	
コンクリートブロック	
ジャカゴ	
根固ブロック	
アスファルト側面	
官民境界	

この官民境界は河川区域線を参考に
記入したものであり、境界確定に
より決定されたものではありません

工事名	KIZ利根川上流域横断測量業務
図面名	横断面図（海外）
作成年月日	平成23年 1月 日
縮尺	H= 1/100 V= 1/100 図面番号 27 / 46
会社名	株式会社 福栄重地
事業者名	利根川下人総合管理事務所

27.50K

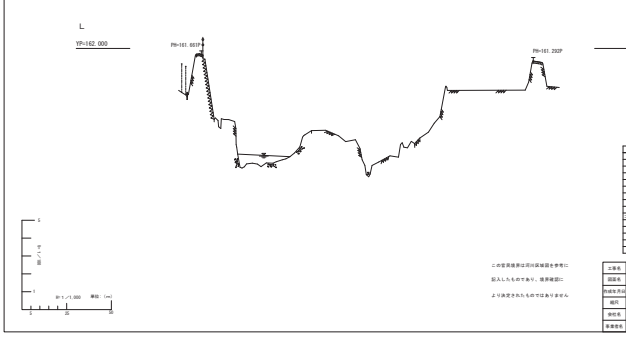

凡例	
コンクリート版	A
金属版	P
木 版	T
各種版面	
軟 棚	
土	
岩 盤	
砂 地	
コンクリート側面	
コンクリートブロック	
ジャカゴ	
根固ブロック	
アスファルト側面	
官民境界	

この官民境界は河川区域線を参考に
記入したものであり、境界確定に
より決定されたものではありません

工事名	KIZ利根川上流域横断測量業務
図面名	横断面図（海外）
作成年月日	平成23年 1月 日
縮尺	H= 1/100 V= 1/100 図面番号 28 / 46
会社名	株式会社 福栄重地
事業者名	利根川下人総合管理事務所

27.55K

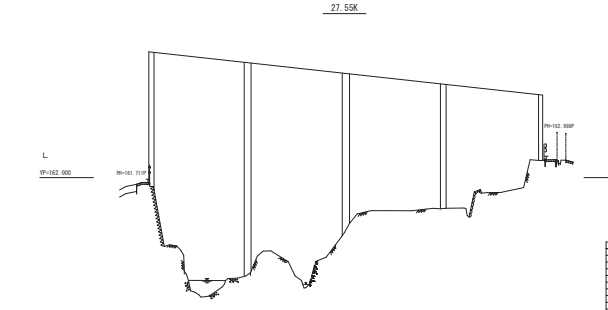

凡例	
コンクリート版	A
金属版	P
木 版	T
各種版面	
軟 棚	
土	
岩 盤	
砂 地	
コンクリート側面	
コンクリートブロック	
ジャカゴ	
根固ブロック	
アスファルト側面	
官民境界	

この官民境界は河川区域線を参考に
記入したものであり、境界確定に
より決定されたものではありません

工事名	KIZ利根川上流域横断測量業務
図面名	横断面図（海外）
作成年月日	平成23年 1月 日
縮尺	H= 1/100 V= 1/100 図面番号 29 / 46
会社名	株式会社 福栄重地
事業者名	利根川下人総合管理事務所

28.00K

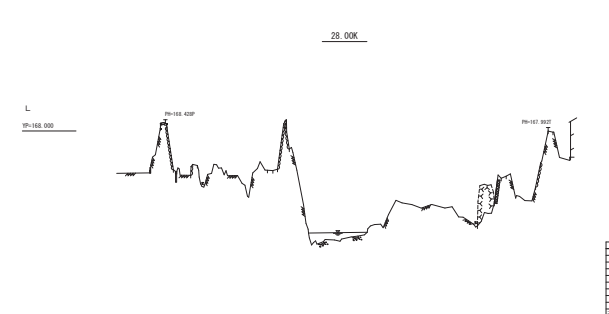

凡例	
コンクリート版	A
金属版	P
木 版	T
各種版面	
軟 棚	
土	
岩 盤	
砂 地	
コンクリート側面	
コンクリートブロック	
ジャカゴ	
根固ブロック	
アスファルト側面	
官民境界	

この官民境界は河川区域線を参考に
記入したものであり、境界確定に
より決定されたものではありません

工事名	KIZ利根川上流域横断測量業務
図面名	横断面図（海外）
作成年月日	平成23年 1月 日
縮尺	H= 1/100 V= 1/100 図面番号 30 / 46
会社名	株式会社 福栄重地
事業者名	利根川下人総合管理事務所

28.50K

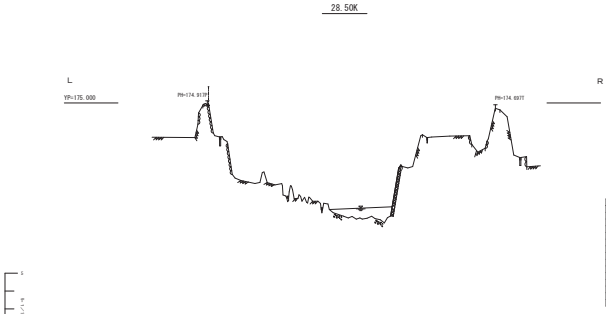

凡例	
コンクリート版	A
金属版	P
木 版	T
各種版面	
軟 棚	
土	
岩 盤	
砂 地	
コンクリート側面	
コンクリートブロック	
ジャカゴ	
根固ブロック	
アスファルト側面	
官民境界	

この官民境界は河川区域線を参考に
記入したものであり、境界確定に
より決定されたものではありません

工事名	KIZ利根川上流域横断測量業務
図面名	横断面図（海外）
作成年月日	平成23年 1月 日
縮尺	H= 1/100 V= 1/100 図面番号 31 / 46
会社名	株式会社 福栄重地
事業者名	利根川下人総合管理事務所

29.00K

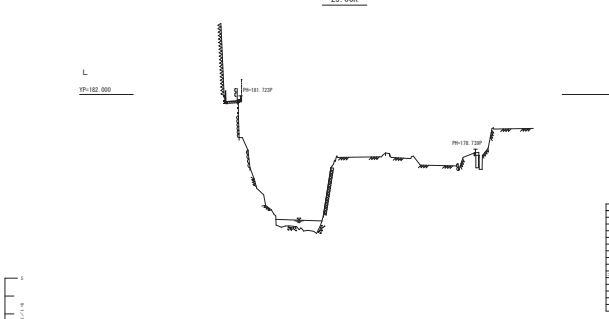

凡例	
コンクリート版	A
金属版	P
木 版	T
各種版面	
軟 棚	
土	
岩 盤	
砂 地	
コンクリート側面	
コンクリートブロック	
ジャカゴ	
根固ブロック	
アスファルト側面	
官民境界	

この官民境界は河川区域線を参考に
記入したものであり、境界確定に
より決定されたものではありません

工事名	KIZ利根川上流域横断測量業務
図面名	横断面図（海外）
作成年月日	平成23年 1月 日
縮尺	H= 1/100 V= 1/100 図面番号 32 / 46
会社名	株式会社 福栄重地
事業者名	利根川下人総合管理事務所

29.35K

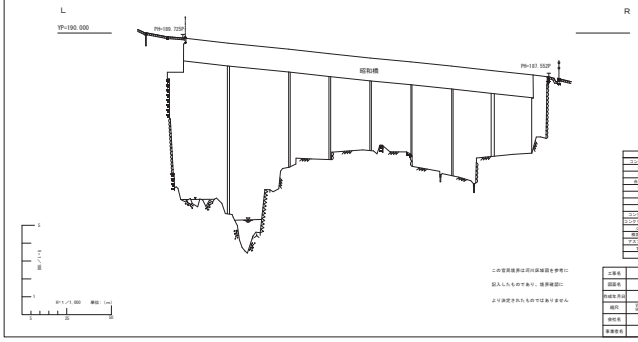

工種	名称
コンクリート版	A
金属類	P
木 材	T
各種舗装	
軌 道	
土	
路 盤	
軌 道	
コンクリート側溝	
コンクリートブロック	
ジャカゴ	
根固ブロック	
アスファルト側溝	
管渠護岸	

この管理境界は河川区域図を参考に記入したものであり、境界確定により決定されたものではありません

工事名	KIZR利根川上流域輪厚調査業務
図面名	横断面図（海外）
作成年月日	平成23年 1月 日
縮尺	S= 1/100 S= 1/200 図面番号 23 / 46
発注名	株式会社 福栄重地
事業者名	利根川ダム統合管理事務所

29.50K

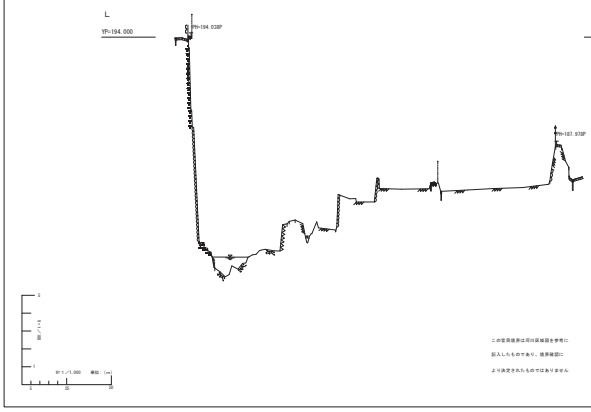

工種	名称
コンクリート版	A
金属類	P
木 材	T
各種舗装	
軌 道	
土	
路 盤	
軌 道	
コンクリート側溝	
コンクリートブロック	
ジャカゴ	
根固ブロック	
アスファルト側溝	
管渠護岸	

この管理境界は河川区域図を参考に記入したものであり、境界確定により決定されたものではありません

工事名	KIZR利根川上流域輪厚調査業務
図面名	横断面図（海外）
作成年月日	平成23年 1月 日
縮尺	S= 1/100 S= 1/200 図面番号 24 / 46
発注名	株式会社 福栄重地
事業者名	利根川ダム統合管理事務所

29.98K

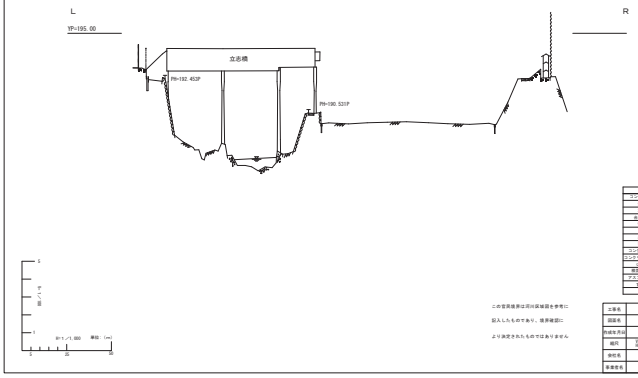

工種	名称
コンクリート版	A
金属類	P
木 材	T
各種舗装	
軌 道	
土	
路 盤	
軌 道	
コンクリート側溝	
コンクリートブロック	
ジャカゴ	
根固ブロック	
アスファルト側溝	
管渠護岸	

この管理境界は河川区域図を参考に記入したものであり、境界確定により決定されたものではありません

工事名	KIZR利根川上流域輪厚調査業務
図面名	横断面図（海外）
作成年月日	平成23年 1月 日
縮尺	S= 1/100 S= 1/200 図面番号 25 / 46
発注名	株式会社 福栄重地
事業者名	利根川ダム統合管理事務所

30.00K

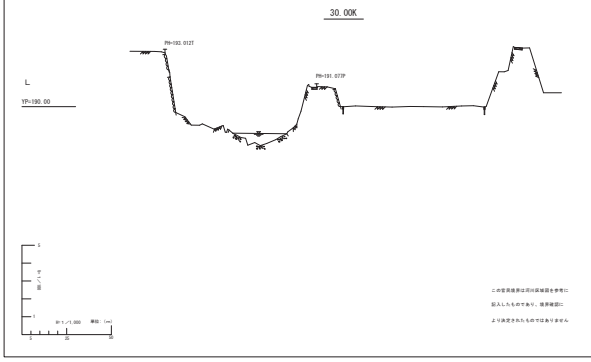

工種	名称
コンクリート版	A
金属類	P
木 材	T
各種舗装	
軌 道	
土	
路 盤	
軌 道	
コンクリート側溝	
コンクリートブロック	
ジャカゴ	
根固ブロック	
アスファルト側溝	
管渠護岸	

この管理境界は河川区域図を参考に記入したものであり、境界確定により決定されたものではありません

工事名	KIZR利根川上流域輪厚調査業務
図面名	横断面図（海外）
作成年月日	平成23年 1月 日
縮尺	S= 1/100 S= 1/200 図面番号 26 / 46
発注名	株式会社 福栄重地
事業者名	利根川ダム統合管理事務所

30.25K

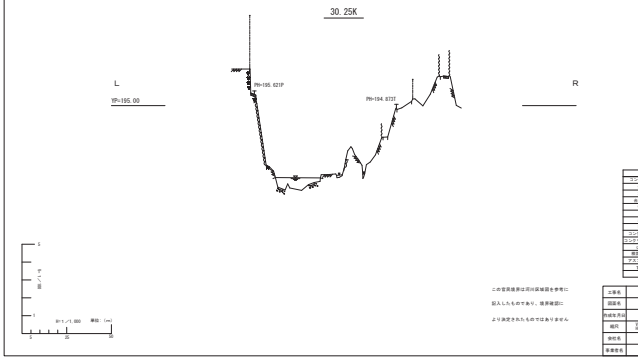

工種	名称
コンクリート版	A
金属類	P
木 材	T
各種舗装	
軌 道	
土	
路 盤	
軌 道	
コンクリート側溝	
コンクリートブロック	
ジャカゴ	
根固ブロック	
アスファルト側溝	
管渠護岸	

この管理境界は河川区域図を参考に記入したものであり、境界確定により決定されたものではありません

工事名	KIZR利根川上流域輪厚調査業務
図面名	横断面図（海外）
作成年月日	平成23年 1月 日
縮尺	S= 1/100 S= 1/200 図面番号 27 / 46
発注名	株式会社 福栄重地
事業者名	利根川ダム統合管理事務所

30.50K

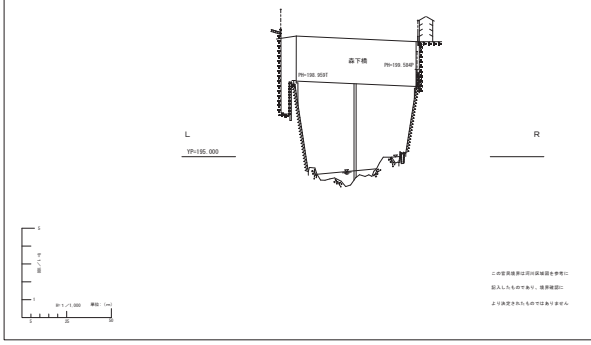

工種	名称
コンクリート版	A
金属類	P
木 材	T
各種舗装	
軌 道	
土	
路 盤	
軌 道	
コンクリート側溝	
コンクリートブロック	
ジャカゴ	
根固ブロック	
アスファルト側溝	
管渠護岸	

この管理境界は河川区域図を参考に記入したものであり、境界確定により決定されたものではありません

工事名	KIZR利根川上流域輪厚調査業務
図面名	横断面図（海外）
作成年月日	平成23年 1月 日
縮尺	S= 1/100 S= 1/200 図面番号 28 / 46
発注名	株式会社 福栄重地
事業者名	利根川ダム統合管理事務所

30.53K

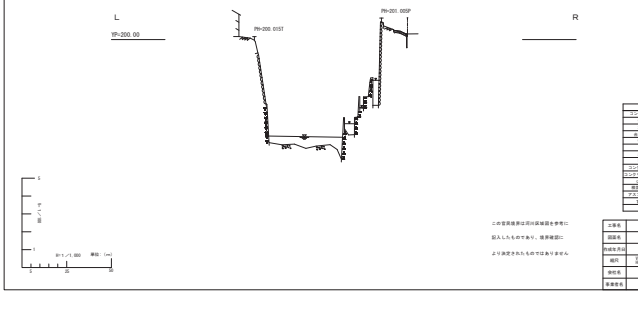

工種	名称
コンクリート版	A
金属類	P
木 材	T
各種舗装	
軌 道	
土	
路 盤	
軌 道	
コンクリート側溝	
コンクリートブロック	
ジャカゴ	
根固ブロック	
アスファルト側溝	
管渠護岸	

この管理境界は河川区域図を参考に記入したものであり、境界確定により決定されたものではありません

工事名	KIZR利根川上流域輪厚調査業務
図面名	横断面図（海外）
作成年月日	平成23年 1月 日
縮尺	S= 1/100 S= 1/200 図面番号 29 / 46
発注名	株式会社 福栄重地
事業者名	利根川ダム統合管理事務所

30.54K

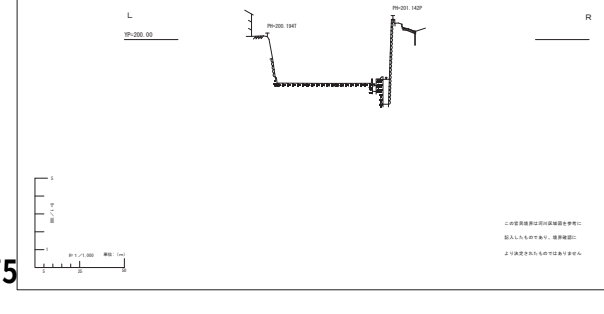

工種	名称
コンクリート版	A
金属類	P
木 材	T
各種舗装	
軌 道	
土	
路 盤	
軌 道	
コンクリート側溝	
コンクリートブロック	
ジャカゴ	
根固ブロック	
アスファルト側溝	
管渠護岸	

この管理境界は河川区域図を参考に記入したものであり、境界確定により決定されたものではありません

工事名	KIZR利根川上流域輪厚調査業務
図面名	横断面図（海外）
作成年月日	平成23年 1月 日
縮尺	S= 1/100 S= 1/200 図面番号 40 / 46
発注名	株式会社 福栄重地
事業者名	利根川ダム統合管理事務所

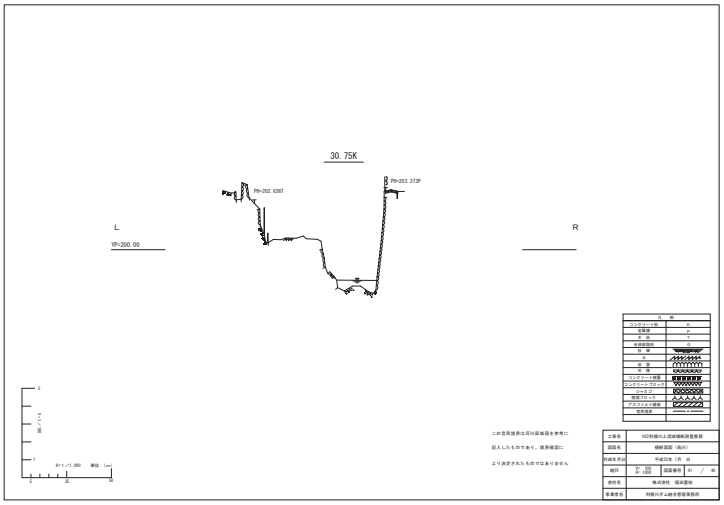
30.75K
L
R
YP=200.00
PH=202.636T
PH=203.373P
S=1/1,000 単位：(mm)
0 25 50
この空黒線部は河川区域図を参考に
記入したものであり、境界確認に
より決定されたものではありません
工事名 KG7利根川上流域横断測量業務
図面名 横断面図（海外）
作成年月日 平成22年 1月 日
縮尺 H= 1/100 V= 1/200 図面番号 41 / 46
発注名 株式会社 福栄重地
事業者名 利根川下ノ瀬治管理事務所

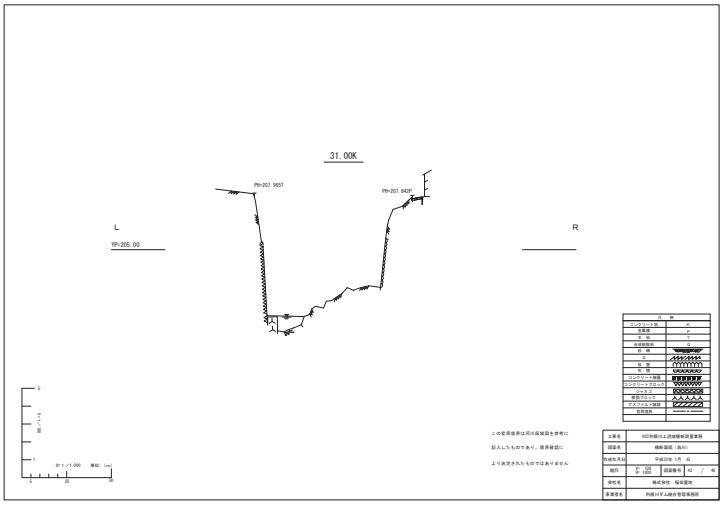
31.00K
L
R
YP=205.00
PH=207.965T
PH=207.842P
S=1/1,000 単位：(mm)
0 25 50
この空黒線部は河川区域図を参考に
記入したものであり、境界確認に
より決定されたものではありません
工事名 KG7利根川上流域横断測量業務
図面名 横断面図（海外）
作成年月日 平成22年 1月 日
縮尺 H= 1/100 V= 1/200 図面番号 42 / 46
発注名 株式会社 福栄重地
事業者名 利根川下ノ瀬治管理事務所

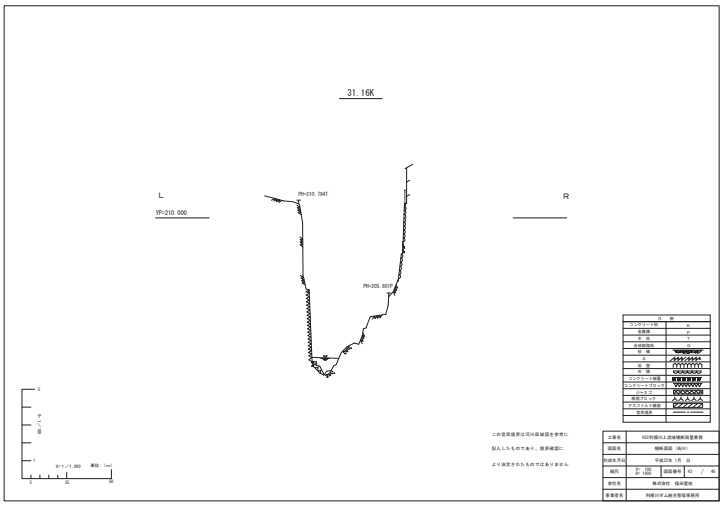
31.16K
L
R
YP=210.000
PH=210.794T
PH=205.631P
S=1/1,000 単位：(mm)
0 25 50
この空黒線部は河川区域図を参考に
記入したものであり、境界確認に
より決定されたものではありません
工事名 KG7利根川上流域横断測量業務
図面名 横断面図（海外）
作成年月日 平成22年 1月 日
縮尺 H= 1/100 V= 1/200 図面番号 43 / 46
発注名 株式会社 福栄重地
事業者名 利根川下ノ瀬治管理事務所

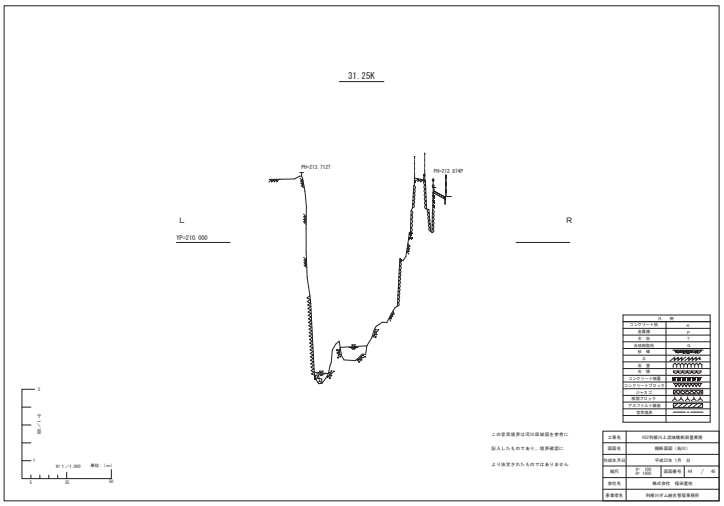
31.25K
L
R
YP=210.000
PH=213.712T
PH=212.874P
S=1/1,000 単位：(mm)
0 25 50
この空黒線部は河川区域図を参考に
記入したものであり、境界確認に
より決定されたものではありません
工事名 KG7利根川上流域横断測量業務
図面名 横断面図（海外）
作成年月日 平成22年 1月 日
縮尺 H= 1/100 V= 1/200 図面番号 44 / 46
発注名 株式会社 福栄重地
事業者名 利根川下ノ瀬治管理事務所

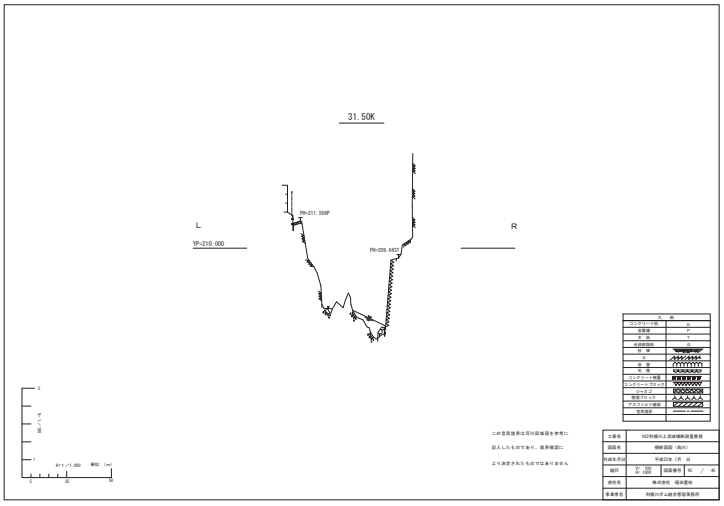
31.50K
L
R
YP=210.000
PH=211.509P
PH=209.642P
S=1/1,000 単位：(mm)
0 25 50
この空黒線部は河川区域図を参考に
記入したものであり、境界確認に
より決定されたものではありません
工事名 KG7利根川上流域横断測量業務
図面名 横断面図（海外）
作成年月日 平成22年 1月 日
縮尺 H= 1/100 V= 1/200 図面番号 45 / 46
発注名 株式会社 福栄重地
事業者名 利根川下ノ瀬治管理事務所

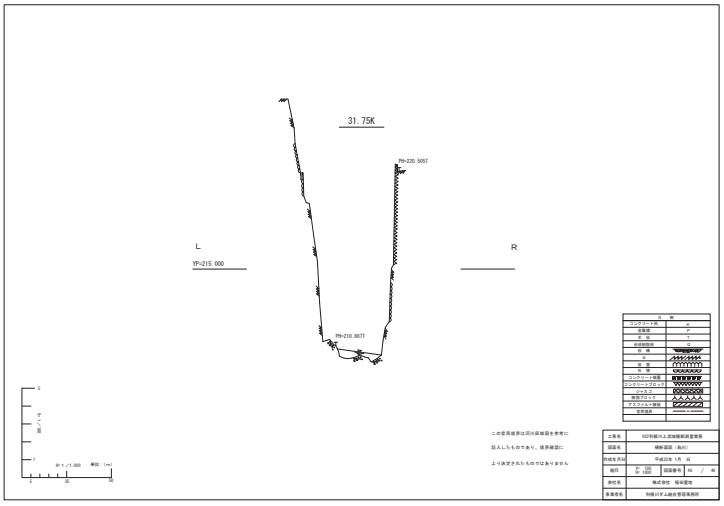
31.75K
L
R
YP=215.000
PH=220.505T
PH=210.867T
S=1/1,000 単位：(mm)
0 25 50
この空黒線部は河川区域図を参考に
記入したものであり、境界確認に
より決定されたものではありません
工事名 KG7利根川上流域横断測量業務
図面名 横断面図（海外）
作成年月日 平成22年 1月 日
縮尺 H= 1/100 V= 1/200 図面番号 46 / 46
発注名 株式会社 福栄重地
事業者名 利根川下ノ瀬治管理事務所

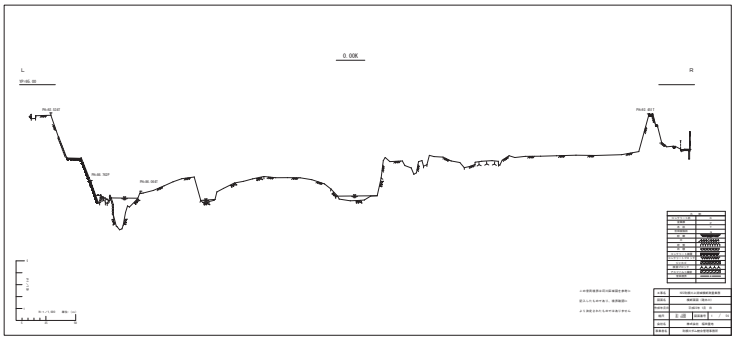
0.00K
L
R
YP=95.00
PH=95.034T
PH=95.507P
PH=95.034T
PH=95.002P
S=1/1,000 単位：(mm)
この空黒線部は河川区域図を参考に
記入したものであり、境界確認に
より決定されたものではありません
工事名 KG7利根川上流域横断測量業務
図面名 横断面図（海外）
作成年月日 平成22年 1月 日
縮尺 H= 1/100 V= 1/200 図面番号 1 / 46
発注名 株式会社 福栄重地
事業者名 利根川下ノ瀬治管理事務所

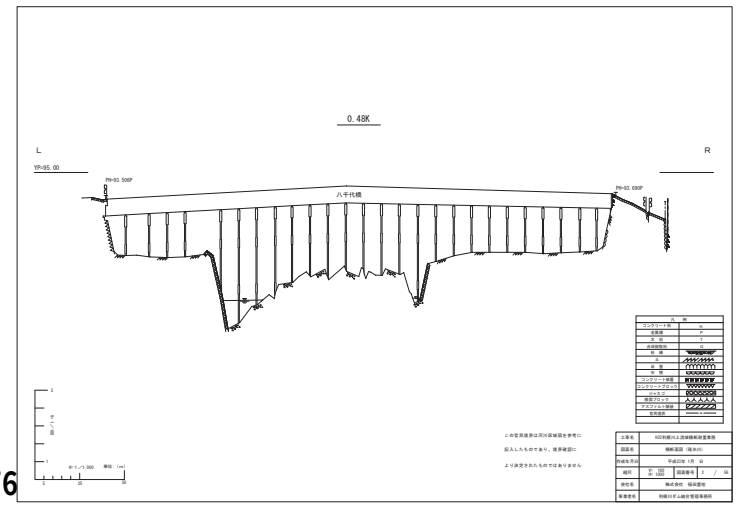
0.48K
L
R
YP=95.00
PH=93.506P
PH=93.690P
八千代橋
S=1/1,000 単位：(mm)
0 25 50
この空黒線部は河川区域図を参考に
記入したものであり、境界確認に
より決定されたものではありません
工事名 KG7利根川上流域横断測量業務
図面名 横断面図（海外）
作成年月日 平成22年 1月 日
縮尺 H= 1/100 V= 1/200 図面番号 2 / 46
発注名 株式会社 福栄重地
事業者名 利根川下ノ瀬治管理事務所

0.50K

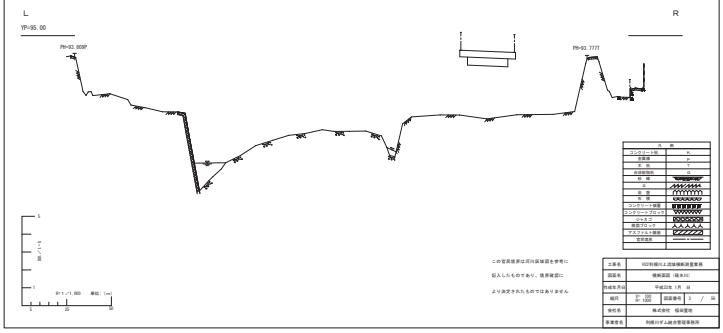

凡例	
コンクリート版	A
金属壁	P
木 柵	T
各種個別	O
砂 礫	
土	
岩 盤	
砂 地	
コンクリート擁護	
コンクリートブロック	
ジャカゴ	
根固ブロック	
アスファルト擁護	
官民境界	

この官民境界は河川区域図を参考に
記入したものであり、境界確認に
より決定されたものではありません

工事名	KG河川改修工事(横瀬川)測量業務
図面名	横断面図（現況川）
作成年月日	平成22年 1月 日
縮尺	1/100 1/1,000 図面番号 3 / 24
受注者	株式会社 福岡重地
事業者名	利根川下人総合管理事務所

1.00K

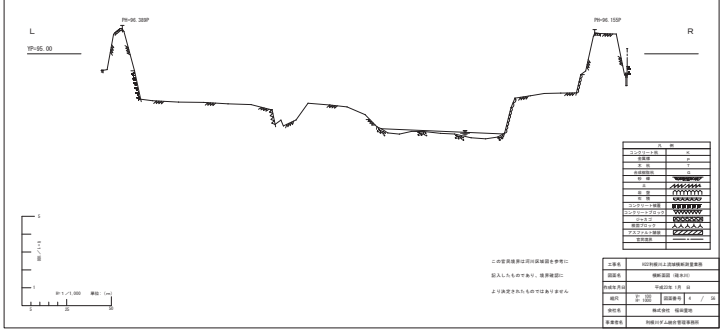

凡例	
コンクリート版	A
金属壁	P
木 柵	T
各種個別	O
砂 礫	
土	
岩 盤	
砂 地	
コンクリート擁護	
コンクリートブロック	
ジャカゴ	
根固ブロック	
アスファルト擁護	
官民境界	

この官民境界は河川区域図を参考に
記入したものであり、境界確認に
より決定されたものではありません

工事名	KG河川改修工事(横瀬川)測量業務
図面名	横断面図（現況川）
作成年月日	平成22年 1月 日
縮尺	1/100 1/1,000 図面番号 4 / 24
受注者	株式会社 福岡重地
事業者名	利根川下人総合管理事務所

1.50K

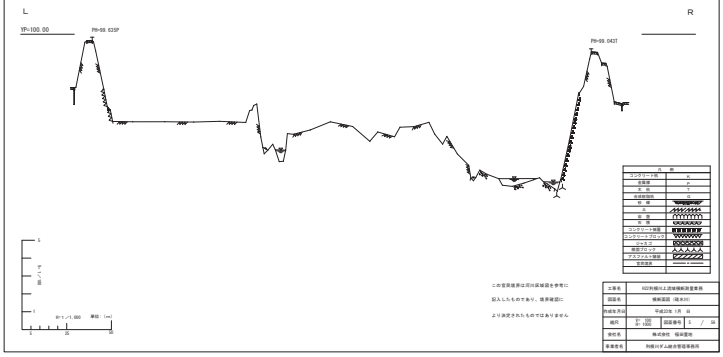

凡例	
コンクリート版	A
金属壁	P
木 柵	T
各種個別	O
砂 礫	
土	
岩 盤	
砂 地	
コンクリート擁護	
コンクリートブロック	
ジャカゴ	
根固ブロック	
アスファルト擁護	
官民境界	

この官民境界は河川区域図を参考に
記入したものであり、境界確認に
より決定されたものではありません

工事名	KG河川改修工事(横瀬川)測量業務
図面名	横断面図（現況川）
作成年月日	平成22年 1月 日
縮尺	1/100 1/1,000 図面番号 5 / 24
受注者	株式会社 福岡重地
事業者名	利根川下人総合管理事務所

2.00K



凡例	
コンクリート版	A
金属壁	P
木 柵	T
各種個別	O
砂 礫	
土	
岩 盤	
砂 地	
コンクリート擁護	
コンクリートブロック	
ジャカゴ	
根固ブロック	
アスファルト擁護	
官民境界	

この官民境界は河川区域図を参考に
記入したものであり、境界確認に
より決定されたものではありません

工事名	KG河川改修工事(横瀬川)測量業務
図面名	横断面図（現況川）
作成年月日	平成22年 1月 日
縮尺	1/100 1/1,000 図面番号 6 / 24
受注者	株式会社 福岡重地
事業者名	利根川下人総合管理事務所

2.46K

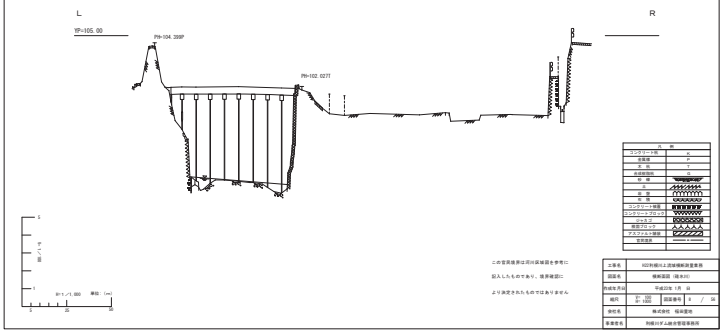

凡例	
コンクリート版	A
金属壁	P
木 柵	T
各種個別	O
砂 礫	
土	
岩 盤	
砂 地	
コンクリート擁護	
コンクリートブロック	
ジャカゴ	
根固ブロック	
アスファルト擁護	
官民境界	

この官民境界は河川区域図を参考に
記入したものであり、境界確認に
より決定されたものではありません

工事名	KG河川改修工事(横瀬川)測量業務
図面名	横断面図（現況川）
作成年月日	平成22年 1月 日
縮尺	1/100 1/1,000 図面番号 8 / 24
受注者	株式会社 福岡重地
事業者名	利根川下人総合管理事務所

2.50K

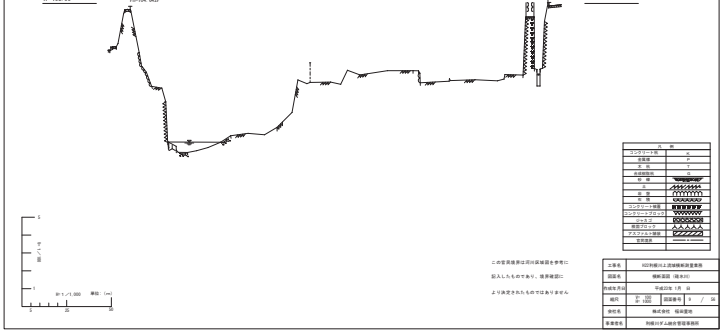

凡例	
コンクリート版	A
金属壁	P
木 柵	T
各種個別	O
砂 礫	
土	
岩 盤	
砂 地	
コンクリート擁護	
コンクリートブロック	
ジャカゴ	
根固ブロック	
アスファルト擁護	
官民境界	

この官民境界は河川区域図を参考に
記入したものであり、境界確認に
より決定されたものではありません

工事名	KG河川改修工事(横瀬川)測量業務
図面名	横断面図（現況川）
作成年月日	平成22年 1月 日
縮尺	1/100 1/1,000 図面番号 9 / 24
受注者	株式会社 福岡重地
事業者名	利根川下人総合管理事務所

3.50K

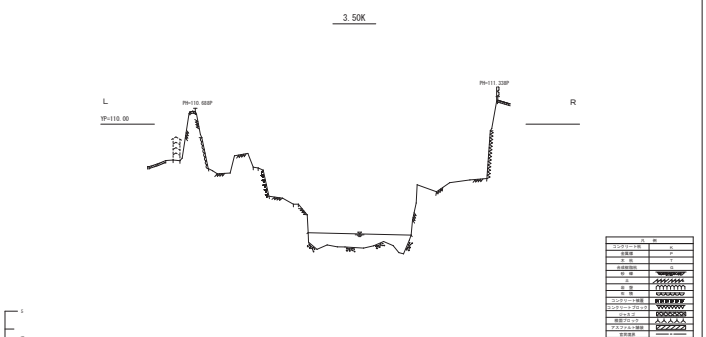

凡例	
コンクリート版	A
金属壁	P
木 柵	T
各種個別	O
砂 礫	
土	
岩 盤	
砂 地	
コンクリート擁護	
コンクリートブロック	
ジャカゴ	
根固ブロック	
アスファルト擁護	
官民境界	

この官民境界は河川区域図を参考に
記入したものであり、境界確認に
より決定されたものではありません

工事名	KG河川改修工事(横瀬川)測量業務
図面名	横断面図（現況川）
作成年月日	平成22年 1月 日
縮尺	1/100 1/1,000 図面番号 13 / 24
受注者	株式会社 福岡重地
事業者名	利根川下人総合管理事務所

3.93K

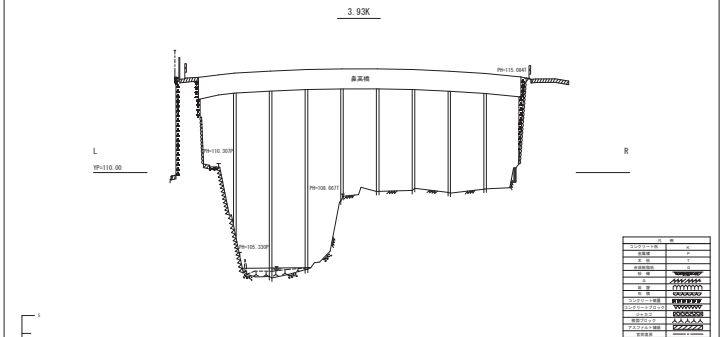

凡例	
コンクリート版	A
金属壁	P
木 柵	T
各種個別	O
砂 礫	
土	
岩 盤	
砂 地	
コンクリート擁護	
コンクリートブロック	
ジャカゴ	
根固ブロック	
アスファルト擁護	
官民境界	

工事名	KG河川改修工事(横瀬川)測量業務
図面名	横断面図（現況川）
作成年月日	平成22年 1月 日
縮尺	1/100 1/1,000 図面番号 14 / 24
受注者	株式会社 福岡重地
事業者名	利根川下人総合管理事務所

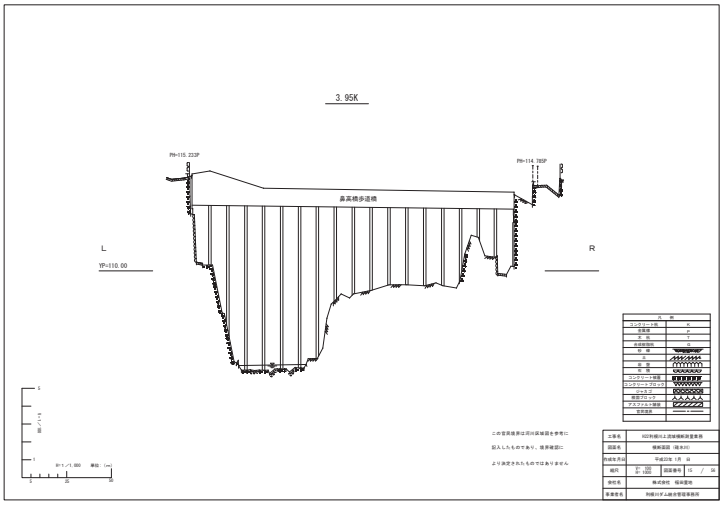
3.95K
PH=115.223P
PH=114.785P
桑高橋歩道橋
L
YP=110.00
R
この空洞断面は河川区域図を参考に
記入したものであり、断面確認に
より決定されたものではありません
S=1/1,000 単位：(m)
0 25 50
工事名 KIZ利根川上流域堰解説重要施
設置名 横断面図（堰本川）
作成年月日 平成23年 1月 日
縮尺 H= 1/50 V= 1/500 図面番号 15 / 24
発注名 株式会社 桜栄設地
事業担名 利根川ダム統合管理事務所

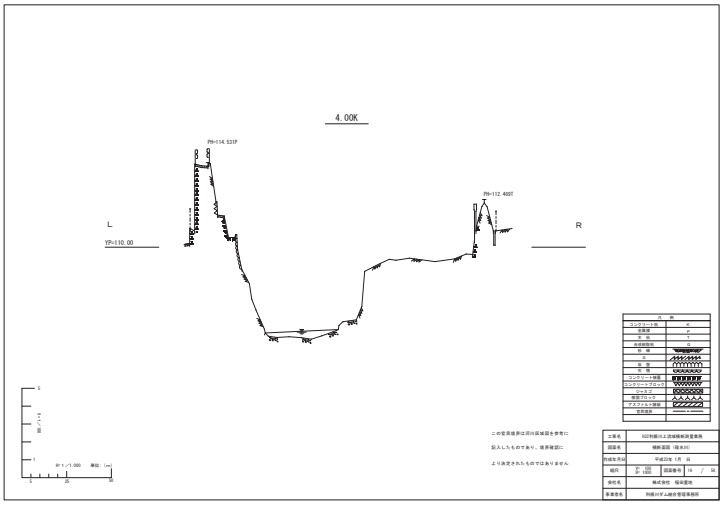
4.00K
PH=114.531P
PH=112.468T
L
YP=110.00
R
この空洞断面は河川区域図を参考に
記入したものであり、断面確認に
より決定されたものではありません
S=1/1,000 単位：(m)
0 25 50
工事名 KIZ利根川上流域堰解説重要施
設置名 横断面図（堰本川）
作成年月日 平成23年 1月 日
縮尺 H= 1/50 V= 1/500 図面番号 16 / 24
発注名 株式会社 桜栄設地
事業担名 利根川ダム統合管理事務所

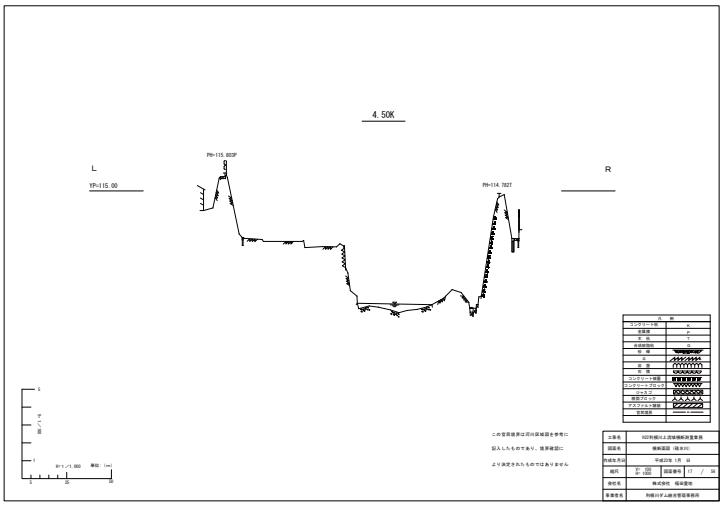
4.50K
PH=115.003P
PH=114.702T
L
YP=115.00
R
この空洞断面は河川区域図を参考に
記入したものであり、断面確認に
より決定されたものではありません
S=1/1,000 単位：(m)
0 25 50
工事名 KIZ利根川上流域堰解説重要施
設置名 横断面図（堰本川）
作成年月日 平成23年 1月 日
縮尺 H= 1/50 V= 1/500 図面番号 17 / 24
発注名 株式会社 桜栄設地
事業担名 利根川ダム統合管理事務所

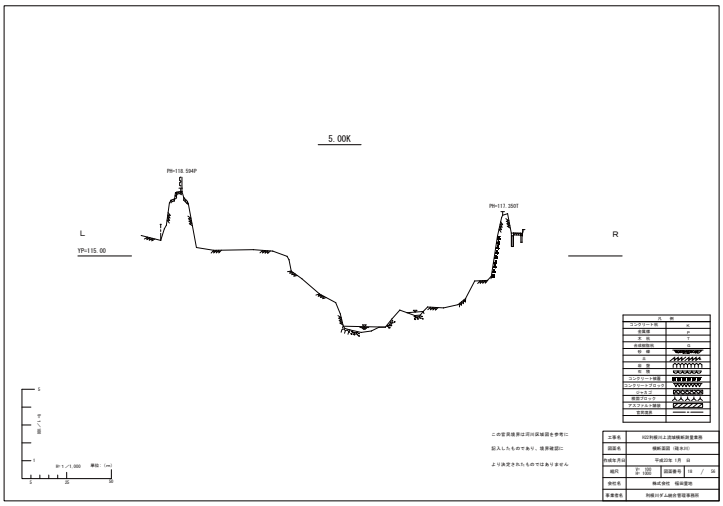
5.00K
PH=116.594P
PH=113.350T
L
YP=115.00
R
この空洞断面は河川区域図を参考に
記入したものであり、断面確認に
より決定されたものではありません
S=1/1,000 単位：(m)
0 25 50
工事名 KIZ利根川上流域堰解説重要施
設置名 横断面図（堰本川）
作成年月日 平成23年 1月 日
縮尺 H= 1/50 V= 1/500 図面番号 18 / 24
発注名 株式会社 桜栄設地
事業担名 利根川ダム統合管理事務所

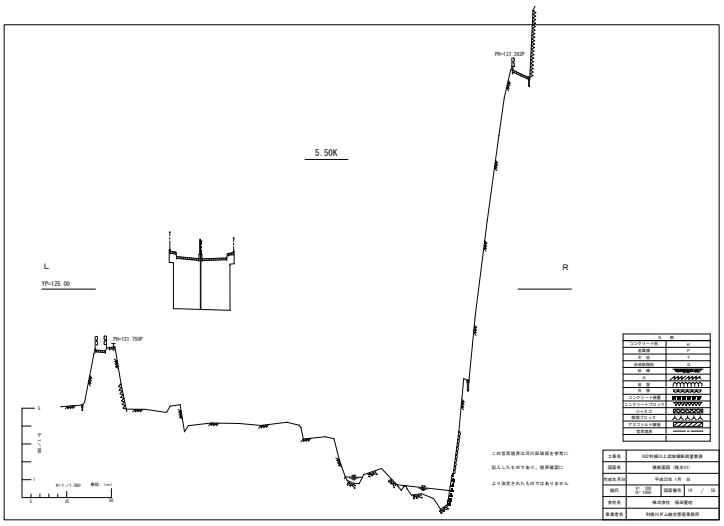
5.50K
PH=137.203P
L
YP=125.00
R
PH=121.750P
この空洞断面は河川区域図を参考に
記入したものであり、断面確認に
より決定されたものではありません
S=1/1,000 単位：(m)
0 25 50
工事名 KIZ利根川上流域堰解説重要施
設置名 横断面図（堰本川）
作成年月日 平成23年 1月 日
縮尺 H= 1/50 V= 1/500 図面番号 19 / 24
発注名 株式会社 桜栄設地
事業担名 利根川ダム統合管理事務所

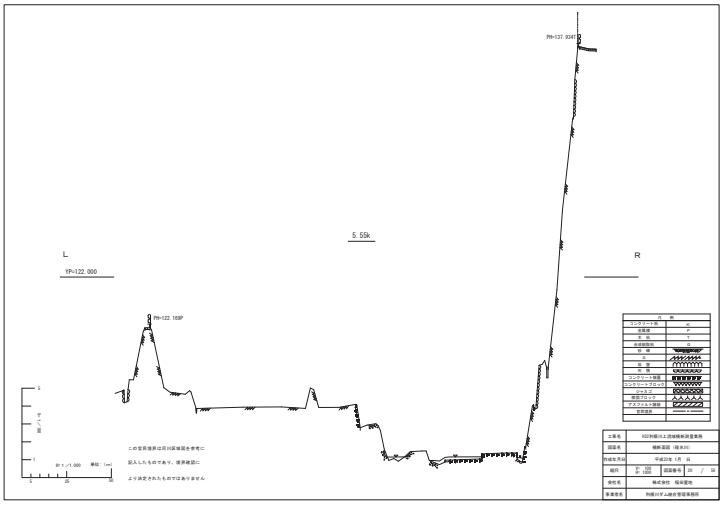
PH=137.934P
5.55k
L
YP=122.000
R
PH=122.169P
この空洞断面は河川区域図を参考に
記入したものであり、断面確認に
より決定されたものではありません
S=1/1,000 単位：(m)
0 25 50
工事名 KIZ利根川上流域堰解説重要施
設置名 横断面図（堰本川）
作成年月日 平成23年 1月 日
縮尺 H= 1/50 V= 1/500 図面番号 20 / 24
発注名 株式会社 桜栄設地
事業担名 利根川ダム統合管理事務所

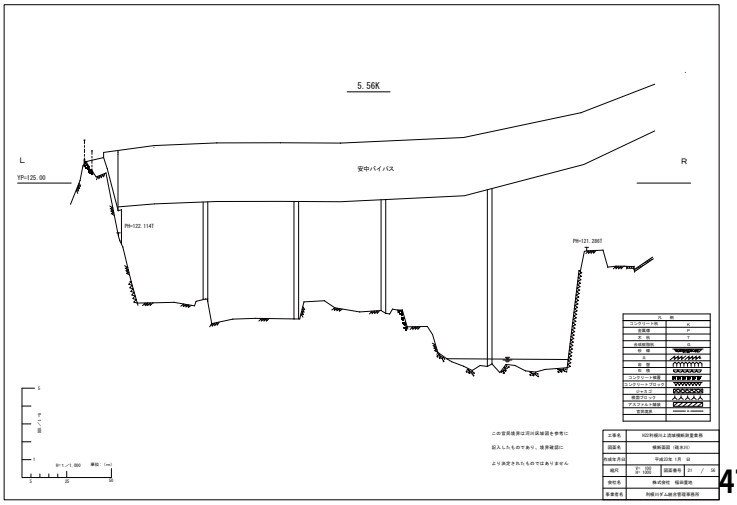
5.56K
L
YP=125.00
安中バイパス
R
PH=122.114T
PH=121.286T
この空洞断面は河川区域図を参考に
記入したものであり、断面確認に
より決定されたものではありません
S=1/1,000 単位：(m)
0 25 50
工事名 KIZ利根川上流域堰解説重要施
設置名 横断面図（堰本川）
作成年月日 平成23年 1月 日
縮尺 H= 1/50 V= 1/500 図面番号 21 / 24
発注名 株式会社 桜栄設地
事業担名 利根川ダム統合管理事務所

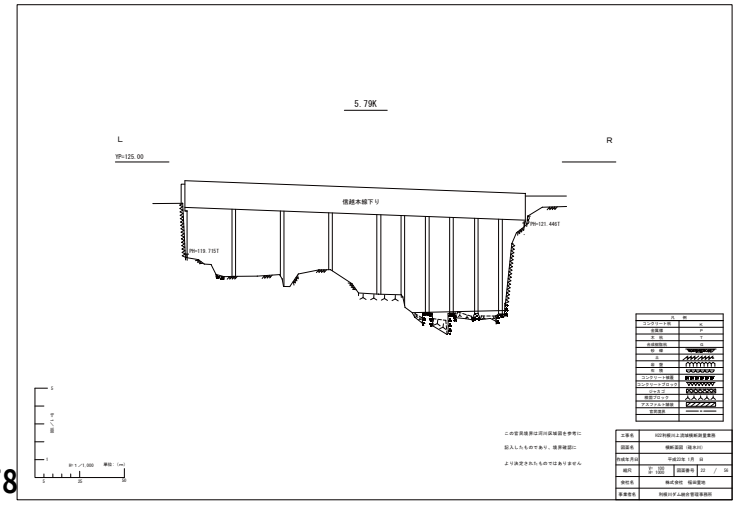
5.79K
L
YP=125.00
R
信越本線下り
PH=119.715T
PH=125.446T
この空洞断面は河川区域図を参考に
記入したものであり、断面確認に
より決定されたものではありません
S=1/1,000 単位：(m)
0 25 50
工事名 KIZ利根川上流域堰解説重要施
設置名 横断面図（堰本川）
作成年月日 平成23年 1月 日
縮尺 H= 1/50 V= 1/500 図面番号 22 / 24
発注名 株式会社 桜栄設地
事業担名 利根川ダム統合管理事務所

5.81K

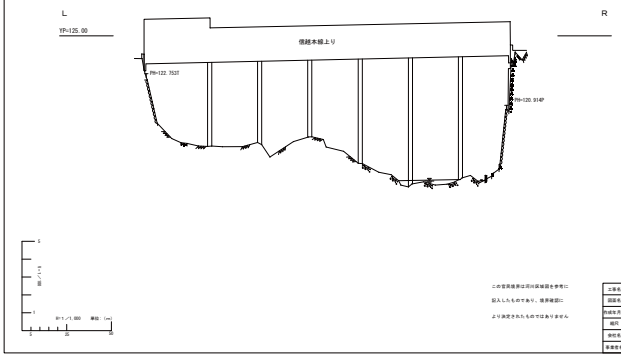

この定規図は河川区域図を参考に
記入したものであり、境界確認に
より決定されたものではありません

コンクリート壁	A
金属壁	P
木 柵	T
各種個別	
軟 構	
土	
岩 盤	
軟 物	
コンクリート擁護	
コンクリートブロック	
ジャカゴ	
根固ブロック	
アスファルト擁護	
官民境界	

工事名	H22年度信濃川上流域横断測量業務
図面名	横断面図（縮水川）
作成年月日	平成22年 1月 日
縮 尺	V:1/100 H:1/500 図面番号 23 / 34
会社名	株式会社 福岡重地
事業者名	利根川ダム統合管理事務所

6.00K

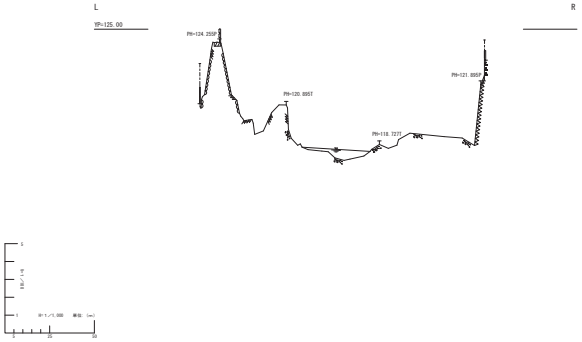

コンクリート壁	A
金属壁	P
木 柵	T
各種個別	
軟 構	
土	
岩 盤	
軟 物	
コンクリート擁護	
コンクリートブロック	
ジャカゴ	
根固ブロック	
アスファルト擁護	
官民境界	

工事名	H22年度信濃川上流域横断測量業務
図面名	横断面図（縮水川）
作成年月日	平成22年 1月 日
縮 尺	V:1/100 H:1/500 図面番号 24 / 34
会社名	株式会社 福岡重地
事業者名	利根川ダム統合管理事務所

6.11K

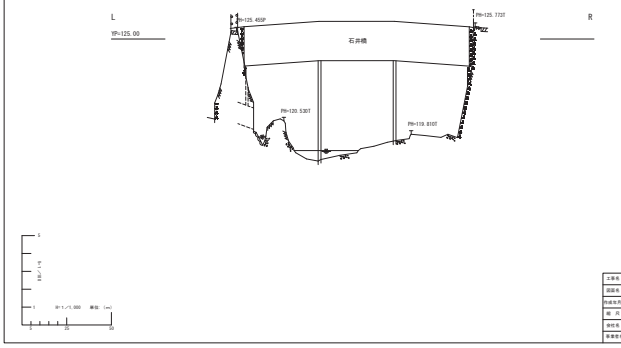

コンクリート壁	A
金属壁	P
木 柵	T
各種個別	
軟 構	
土	
岩 盤	
軟 物	
コンクリート擁護	
コンクリートブロック	
ジャカゴ	
根固ブロック	
アスファルト擁護	
官民境界	

工事名	H22年度信濃川上流域横断測量業務
図面名	横断面図（縮水川）
作成年月日	平成22年 1月 日
縮 尺	V:1/100 H:1/500 図面番号 25 / 34
会社名	株式会社 福岡重地
事業者名	利根川ダム統合管理事務所

6.50K

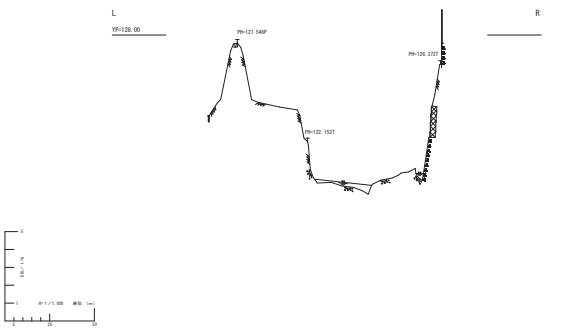

コンクリート壁	A
金属壁	P
木 柵	T
各種個別	
軟 構	
土	
岩 盤	
軟 物	
コンクリート擁護	
コンクリートブロック	
ジャカゴ	
根固ブロック	
アスファルト擁護	
官民境界	

工事名	H22年度信濃川上流域横断測量業務
図面名	横断面図（縮水川）
作成年月日	平成22年 1月 日
縮 尺	V:1/100 H:1/500 図面番号 26 / 34
会社名	株式会社 福岡重地
事業者名	利根川ダム統合管理事務所

6.87K

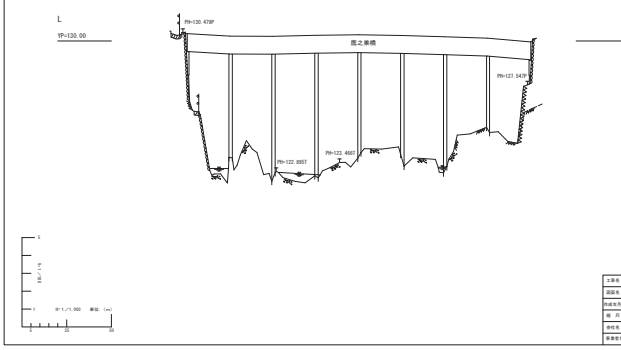

コンクリート壁	A
金属壁	P
木 柵	T
各種個別	
軟 構	
土	
岩 盤	
軟 物	
コンクリート擁護	
コンクリートブロック	
ジャカゴ	
根固ブロック	
アスファルト擁護	
官民境界	

工事名	H22年度信濃川上流域横断測量業務
図面名	横断面図（縮水川）
作成年月日	平成22年 1月 日
縮 尺	V:1/100 H:1/500 図面番号 27 / 34
会社名	株式会社 福岡重地
事業者名	利根川ダム統合管理事務所

7.00K

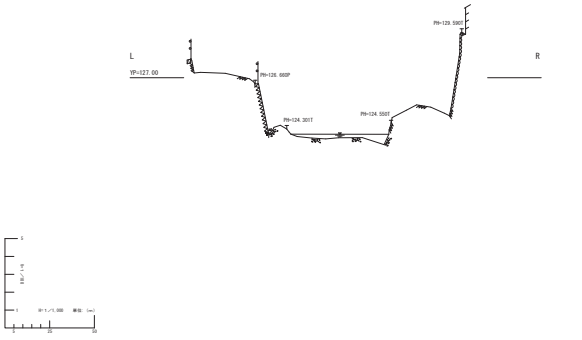

コンクリート壁	A
金属壁	P
木 柵	T
各種個別	
軟 構	
土	
岩 盤	
軟 物	
コンクリート擁護	
コンクリートブロック	
ジャカゴ	
根固ブロック	
アスファルト擁護	
官民境界	

工事名	H22年度信濃川上流域横断測量業務
図面名	横断面図（縮水川）
作成年月日	平成22年 1月 日
縮 尺	V:1/100 H:1/500 図面番号 28 / 34
会社名	株式会社 福岡重地
事業者名	利根川ダム統合管理事務所

7.39K

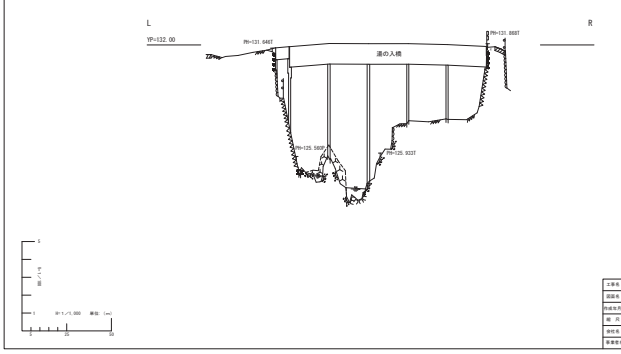

コンクリート壁	A
金属壁	P
木 柵	T
各種個別	
軟 構	
土	
岩 盤	
軟 物	
コンクリート擁護	
コンクリートブロック	
ジャカゴ	
根固ブロック	
アスファルト擁護	
官民境界	

工事名	H22年度信濃川上流域横断測量業務
図面名	横断面図（縮水川）
作成年月日	平成22年 1月 日
縮 尺	V:1/100 H:1/500 図面番号 29 / 34
会社名	株式会社 福岡重地
事業者名	利根川ダム統合管理事務所

7.50K

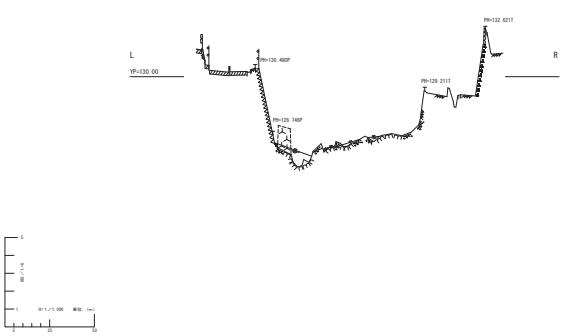

コンクリート壁	A
金属壁	P
木 柵	T
各種個別	
軟 構	
土	
岩 盤	
軟 物	
コンクリート擁護	
コンクリートブロック	
ジャカゴ	
根固ブロック	
アスファルト擁護	
官民境界	

工事名	H22年度信濃川上流域横断測量業務
図面名	横断面図（縮水川）
作成年月日	平成22年 1月 日
縮 尺	V:1/100 H:1/500 図面番号 30 / 34
会社名	株式会社 福岡重地
事業者名	利根川ダム統合管理事務所

7.53K

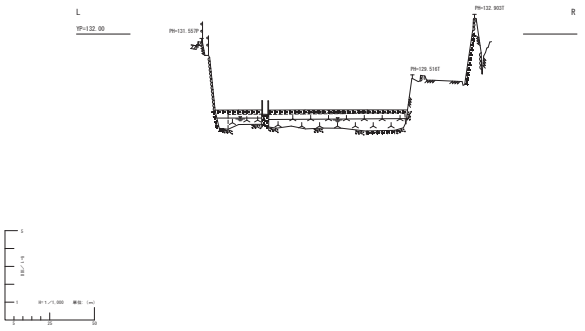

工事名	KO河幅広上流域幅拡調査業務
図面名	横断面図（陸水路）
作成年月日	平成23年 1月 日
縮 尺	V:1/100 H:1/500 図面番号 21 / 34
会社名	株式会社 福岡重地
事業者名	利根川ダム統合管理事務所

7.54K

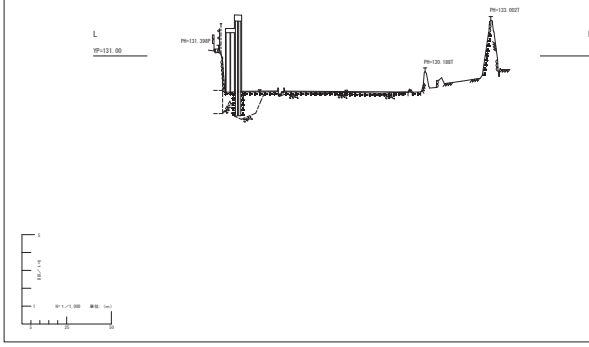

工事名	KO河幅広上流域幅拡調査業務
図面名	横断面図（陸水路）
作成年月日	平成23年 1月 日
縮 尺	V:1/100 H:1/500 図面番号 22 / 34
会社名	株式会社 福岡重地
事業者名	利根川ダム統合管理事務所

7.55K

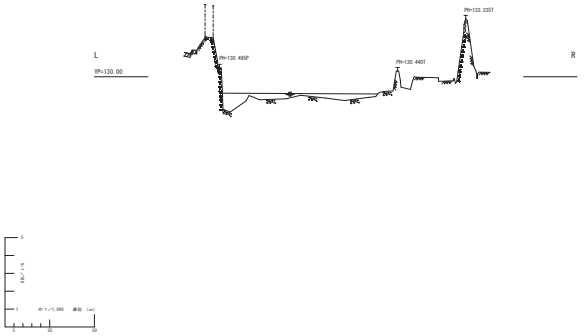

工事名	KO河幅広上流域幅拡調査業務
図面名	横断面図（陸水路）
作成年月日	平成23年 1月 日
縮 尺	V:1/100 H:1/500 図面番号 23 / 34
会社名	株式会社 福岡重地
事業者名	利根川ダム統合管理事務所

8.00K

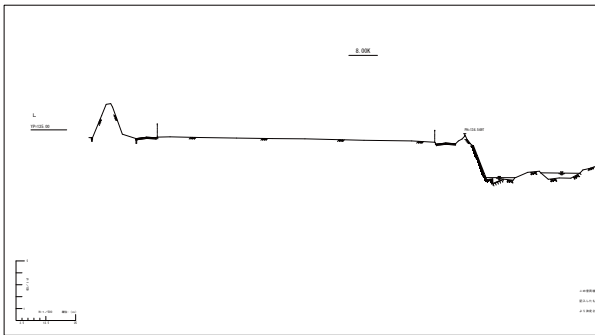

工事名	KO河幅広上流域幅拡調査業務
図面名	横断面図（陸水路）
作成年月日	平成23年 1月 日
縮 尺	V:1/100 H:1/500 図面番号 24 / 34
会社名	株式会社 福岡重地
事業者名	利根川ダム統合管理事務所

8.12K

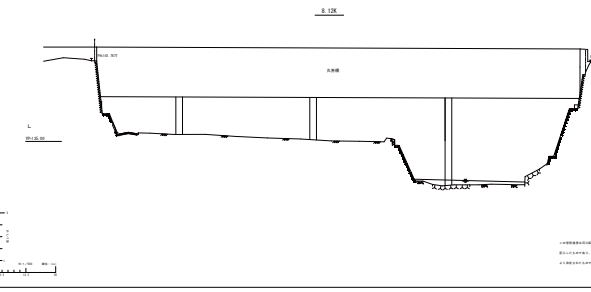

工事名	KO河幅広上流域幅拡調査業務
図面名	横断面図（陸水路）
作成年月日	平成23年 1月 日
縮 尺	V:1/100 H:1/500 図面番号 25 / 34
会社名	株式会社 福岡重地
事業者名	利根川ダム統合管理事務所

8.25k

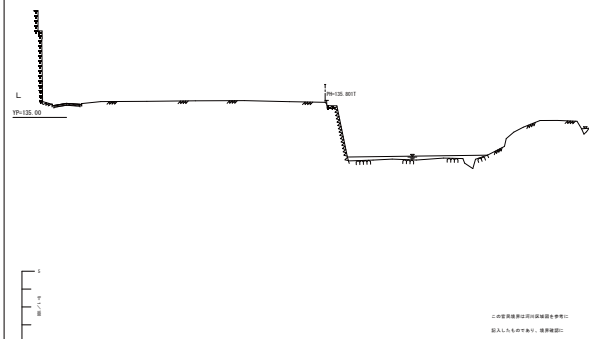

工事名	KO河幅広上流域幅拡調査業務
図面名	横断面図（陸水路）
作成年月日	平成23年 1月 日
縮 尺	V:1/100 H:1/500 図面番号 26 / 34
会社名	株式会社 福岡重地
事業者名	利根川ダム統合管理事務所

8.50k



工事名	KO河幅広上流域幅拡調査業務
図面名	横断面図（陸水路）
作成年月日	平成23年 1月 日
縮 尺	V:1/100 H:1/500 図面番号 27 / 34
会社名	株式会社 福岡重地
事業者名	利根川ダム統合管理事務所

8.75k

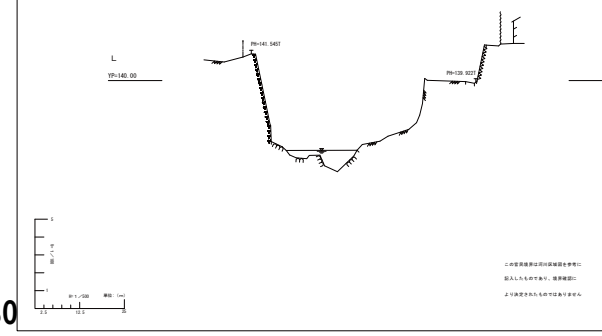

工事名	KO河幅広上流域幅拡調査業務
図面名	横断面図（陸水路）
作成年月日	平成23年 1月 日
縮 尺	V:1/100 H:1/500 図面番号 28 / 34
会社名	株式会社 福岡重地
事業者名	利根川ダム統合管理事務所

8.78K

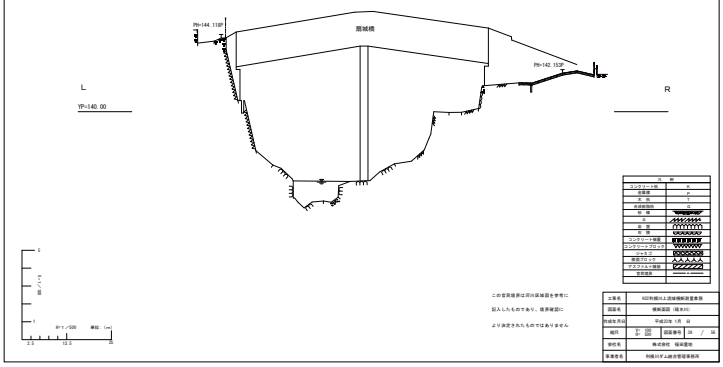

名称	
コンクリート版	A
金属版	P
木 版	T
合成樹脂版	
軟 弱	
土	
砂 質	
礫 質	
コンクリート擁護	
コンクリートブロック	
ジャカゴ	
根固ブロック	
アスファルト擁護	
空洞護岸	

この空洞護岸は河川区域図を参考に
記入したものであり、境界確認に
より決定されたものではありません

工事名	KGR利根川上流域横断測量業務
図面名	横断面図（縮尺付）
作成年月日	平成22年 1月 日
縮尺	1/100 図面番号 39 / 54
受注名	株式会社 福栄重地
事業管名	利根川ダム統合管理事務所

9.00k



名称	
コンクリート版	A
金属版	P
木 版	T
合成樹脂版	
軟 弱	
土	
砂 質	
礫 質	
コンクリート擁護	
コンクリートブロック	
ジャカゴ	
根固ブロック	
アスファルト擁護	
空洞護岸	

この空洞護岸は河川区域図を参考に
記入したものであり、境界確認に
より決定されたものではありません

工事名	KGR利根川上流域横断測量業務
図面名	横断面図（縮尺付）
作成年月日	平成22年 1月 日
縮尺	1/100 図面番号 40 / 54
受注名	株式会社 福栄重地
事業管名	利根川ダム統合管理事務所

9.25k

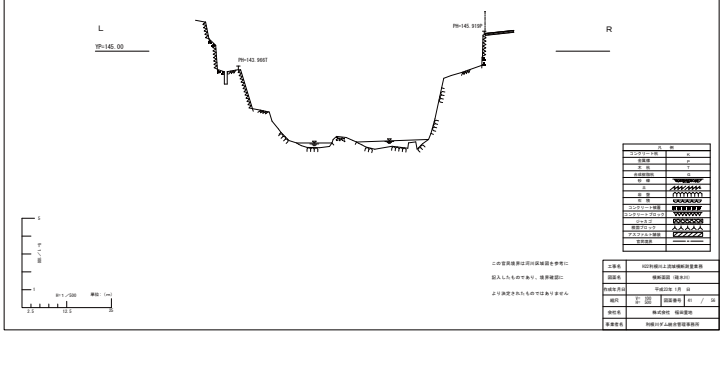

名称	
コンクリート版	A
金属版	P
木 版	T
合成樹脂版	
軟 弱	
土	
砂 質	
礫 質	
コンクリート擁護	
コンクリートブロック	
ジャカゴ	
根固ブロック	
アスファルト擁護	
空洞護岸	

この空洞護岸は河川区域図を参考に
記入したものであり、境界確認に
より決定されたものではありません

工事名	KGR利根川上流域横断測量業務
図面名	横断面図（縮尺付）
作成年月日	平成22年 1月 日
縮尺	1/100 図面番号 41 / 54
受注名	株式会社 福栄重地
事業管名	利根川ダム統合管理事務所

9.30k

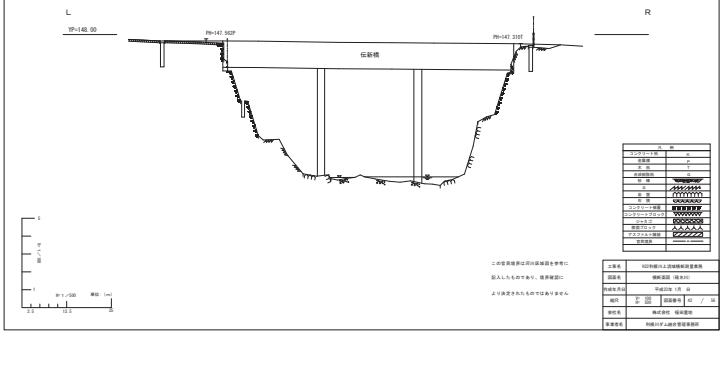

名称	
コンクリート版	A
金属版	P
木 版	T
合成樹脂版	
軟 弱	
土	
砂 質	
礫 質	
コンクリート擁護	
コンクリートブロック	
ジャカゴ	
根固ブロック	
アスファルト擁護	
空洞護岸	

この空洞護岸は河川区域図を参考に
記入したものであり、境界確認に
より決定されたものではありません

工事名	KGR利根川上流域横断測量業務
図面名	横断面図（縮尺付）
作成年月日	平成22年 1月 日
縮尺	1/100 図面番号 42 / 54
受注名	株式会社 福栄重地
事業管名	利根川ダム統合管理事務所

9.43K

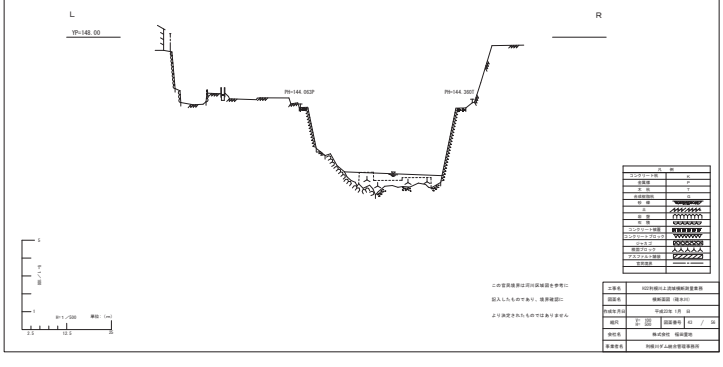

名称	
コンクリート版	A
金属版	P
木 版	T
合成樹脂版	
軟 弱	
土	
砂 質	
礫 質	
コンクリート擁護	
コンクリートブロック	
ジャカゴ	
根固ブロック	
アスファルト擁護	
空洞護岸	

この空洞護岸は河川区域図を参考に
記入したものであり、境界確認に
より決定されたものではありません

工事名	KGR利根川上流域横断測量業務
図面名	横断面図（縮尺付）
作成年月日	平成22年 1月 日
縮尺	1/100 図面番号 43 / 54
受注名	株式会社 福栄重地
事業管名	利根川ダム統合管理事務所

9.44K

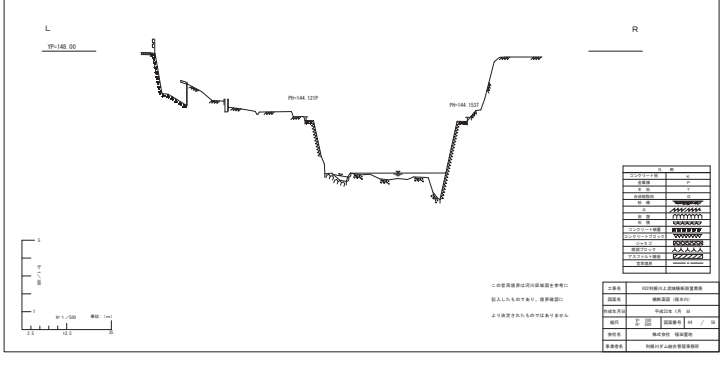

名称	
コンクリート版	A
金属版	P
木 版	T
合成樹脂版	
軟 弱	
土	
砂 質	
礫 質	
コンクリート擁護	
コンクリートブロック	
ジャカゴ	
根固ブロック	
アスファルト擁護	
空洞護岸	

この空洞護岸は河川区域図を参考に
記入したものであり、境界確認に
より決定されたものではありません

工事名	KGR利根川上流域横断測量業務
図面名	横断面図（縮尺付）
作成年月日	平成22年 1月 日
縮尺	1/100 図面番号 44 / 54
受注名	株式会社 福栄重地
事業管名	利根川ダム統合管理事務所

9.47k

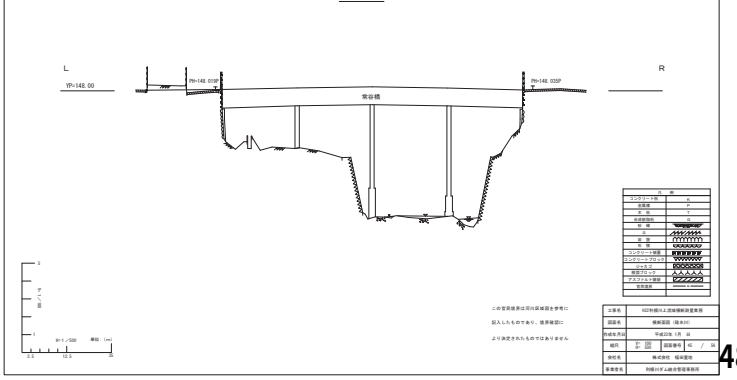

名称	
コンクリート版	A
金属版	P
木 版	T
合成樹脂版	
軟 弱	
土	
砂 質	
礫 質	
コンクリート擁護	
コンクリートブロック	
ジャカゴ	
根固ブロック	
アスファルト擁護	
空洞護岸	

この空洞護岸は河川区域図を参考に
記入したものであり、境界確認に
より決定されたものではありません

工事名	KGR利根川上流域横断測量業務
図面名	横断面図（縮尺付）
作成年月日	平成22年 1月 日
縮尺	1/100 図面番号 45 / 54
受注名	株式会社 福栄重地
事業管名	利根川ダム統合管理事務所

9.50k

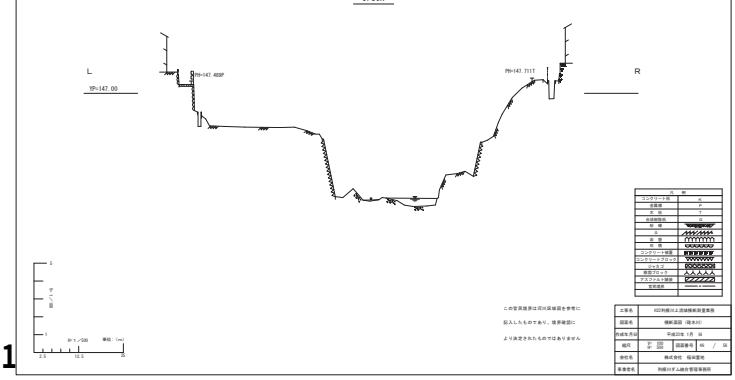

名称	
コンクリート版	A
金属版	P
木 版	T
合成樹脂版	
軟 弱	
土	
砂 質	
礫 質	
コンクリート擁護	
コンクリートブロック	
ジャカゴ	
根固ブロック	
アスファルト擁護	
空洞護岸	

この空洞護岸は河川区域図を参考に
記入したものであり、境界確認に
より決定されたものではありません

工事名	KGR利根川上流域横断測量業務
図面名	横断面図（縮尺付）
作成年月日	平成22年 1月 日
縮尺	1/100 図面番号 46 / 54
受注名	株式会社 福栄重地
事業管名	利根川ダム統合管理事務所

9.65k

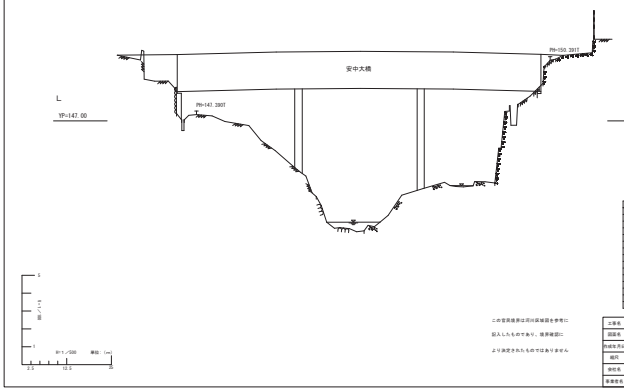

	凡 例
コンクリート版	A
舗装版	P
土 砂	T
表層舗装	S
軟 弱	
土	
岩 盤	
礫	
コンクリート擁壁	
コンクリートブロック	
ジャカゴ	
根固ブロック	
アスファルト擁壁	
空洞調査	

この空洞調査は河川区域内を参考に
記入したものであり、境界確認に
より決定されたものではありません

工事名	KIZ利根川上流域解析調査業務
図面名	横断面図（陸水川）
作成年月日	平成23年 1月 日
縮尺	1/500 図面番号 47 / 54
受注名	株式会社 福栄重地
事業者名	利根川ダム統合管理事務所

9.76K

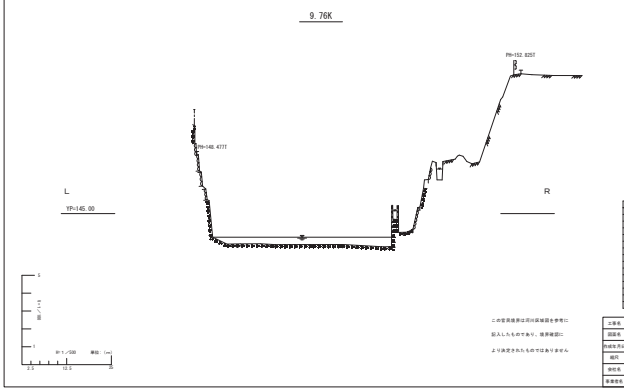

	凡 例
コンクリート版	A
舗装版	P
土 砂	T
表層舗装	S
軟 弱	
土	
岩 盤	
礫	
コンクリート擁壁	
コンクリートブロック	
ジャカゴ	
根固ブロック	
アスファルト擁壁	
空洞調査	

この空洞調査は河川区域内を参考に
記入したものであり、境界確認に
より決定されたものではありません

工事名	KIZ利根川上流域解析調査業務
図面名	横断面図（陸水川）
作成年月日	平成23年 1月 日
縮尺	1/500 図面番号 48 / 54
受注名	株式会社 福栄重地
事業者名	利根川ダム統合管理事務所

9.78K



	凡 例
コンクリート版	A
舗装版	P
土 砂	T
表層舗装	S
軟 弱	
土	
岩 盤	
礫	
コンクリート擁壁	
コンクリートブロック	
ジャカゴ	
根固ブロック	
アスファルト擁壁	
空洞調査	

この空洞調査は河川区域内を参考に
記入したものであり、境界確認に
より決定されたものではありません

工事名	KIZ利根川上流域解析調査業務
図面名	横断面図（陸水川）
作成年月日	平成23年 1月 日
縮尺	1/500 図面番号 49 / 54
受注名	株式会社 福栄重地
事業者名	利根川ダム統合管理事務所

10.00k

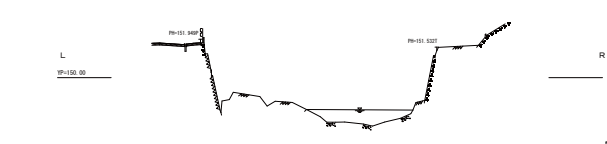

	凡 例
コンクリート版	A
舗装版	P
土 砂	T
表層舗装	S
軟 弱	
土	
岩 盤	
礫	
コンクリート擁壁	
コンクリートブロック	
ジャカゴ	
根固ブロック	
アスファルト擁壁	
空洞調査	

この空洞調査は河川区域内を参考に
記入したものであり、境界確認に
より決定されたものではありません

工事名	KIZ利根川上流域解析調査業務
図面名	横断面図（陸水川）
作成年月日	平成23年 1月 日
縮尺	1/500 図面番号 50 / 54
受注名	株式会社 福栄重地
事業者名	利根川ダム統合管理事務所

10.15K

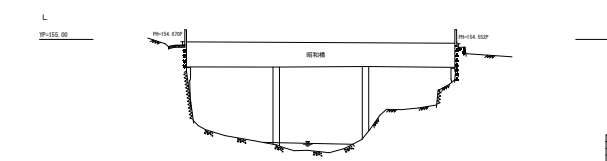

	凡 例
コンクリート版	A
舗装版	P
土 砂	T
表層舗装	S
軟 弱	
土	
岩 盤	
礫	
コンクリート擁壁	
コンクリートブロック	
ジャカゴ	
根固ブロック	
アスファルト擁壁	
空洞調査	

この空洞調査は河川区域内を参考に
記入したものであり、境界確認に
より決定されたものではありません

工事名	KIZ利根川上流域解析調査業務
図面名	横断面図（陸水川）
作成年月日	平成23年 1月 日
縮尺	1/500 図面番号 51 / 54
受注名	株式会社 福栄重地
事業者名	利根川ダム統合管理事務所

10.25k

	凡 例
コンクリート版	A
舗装版	P
土 砂	T
表層舗装	S
軟 弱	
土	
岩 盤	
礫	
コンクリート擁壁	
コンクリートブロック	
ジャカゴ	
根固ブロック	
アスファルト擁壁	
空洞調査	

この空洞調査は河川区域内を参考に
記入したものであり、境界確認に
より決定されたものではありません

工事名	KIZ利根川上流域解析調査業務
図面名	横断面図（陸水川）
作成年月日	平成23年 1月 日
縮尺	1/500 図面番号 52 / 54
受注名	株式会社 福栄重地
事業者名	利根川ダム統合管理事務所

10.50k



	凡 例
コンクリート版	A
舗装版	P
土 砂	T
表層舗装	S
軟 弱	
土	
岩 盤	
礫	
コンクリート擁壁	
コンクリートブロック	
ジャカゴ	
根固ブロック	
アスファルト擁壁	
空洞調査	

この空洞調査は河川区域内を参考に
記入したものであり、境界確認に
より決定されたものではありません

工事名	KIZ利根川上流域解析調査業務
図面名	横断面図（陸水川）
作成年月日	平成23年 1月 日
縮尺	1/500 図面番号 53 / 54
受注名	株式会社 福栄重地
事業者名	利根川ダム統合管理事務所

10.62K

	凡 例
コンクリート版	A
舗装版	P
土 砂	T
表層舗装	S
軟 弱	
土	
岩 盤	
礫	
コンクリート擁壁	
コンクリートブロック	
ジャカゴ	
根固ブロック	
アスファルト擁壁	
空洞調査	

この空洞調査は河川区域内を参考に
記入したものであり、境界確認に
より決定されたものではありません

工事名	KIZ利根川上流域解析調査業務
図面名	横断面図（陸水川）
作成年月日	平成23年 1月 日
縮尺	1/500 図面番号 54 / 54
受注名	株式会社 福栄重地
事業者名	利根川ダム統合管理事務所

10.75k

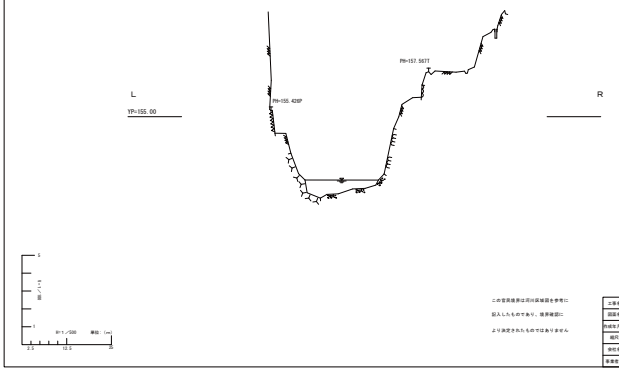

工事名	KO川相川上流域橋梁調査業務
図面名	橋脚断面（縮尺1/500）
作成年月日	平成23年 1月 日
縮尺	1/500 図面番号 15 / 34
発注者	株式会社 福岡重地
事業者名	利根川ダム統合管理事務所

11.00k

工事名	KO川相川上流域橋梁調査業務
図面名	橋脚断面（縮尺1/500）
作成年月日	平成23年 1月 日
縮尺	1/500 図面番号 14 / 34
発注者	株式会社 福岡重地
事業者名	利根川ダム統合管理事務所

3.00K

工事名	KO川相川上流域橋梁調査業務
図面名	橋脚断面（縮尺1/500）
作成年月日	平成23年 1月 日
縮尺	1/500 図面番号 1 / 34
発注者	株式会社 福岡重地
事業者名	利根川ダム統合管理事務所

3.03K

工事名	KO川相川上流域橋梁調査業務
図面名	橋脚断面（縮尺1/500）
作成年月日	平成23年 1月 日
縮尺	1/500 図面番号 2 / 34
発注者	株式会社 福岡重地
事業者名	利根川ダム統合管理事務所

3.50K

工事名	KO川相川上流域橋梁調査業務
図面名	橋脚断面（縮尺1/500）
作成年月日	平成23年 1月 日
縮尺	1/500 図面番号 3 / 34
発注者	株式会社 福岡重地
事業者名	利根川ダム統合管理事務所

4.00K

工事名	KO川相川上流域橋梁調査業務
図面名	橋脚断面（縮尺1/500）
作成年月日	平成23年 1月 日
縮尺	1/500 図面番号 4 / 34
発注者	株式会社 福岡重地
事業者名	利根川ダム統合管理事務所

4.50K

工事名	KO川相川上流域橋梁調査業務
図面名	橋脚断面（縮尺1/500）
作成年月日	平成23年 1月 日
縮尺	1/500 図面番号 5 / 34
発注者	株式会社 福岡重地
事業者名	利根川ダム統合管理事務所

5.00K

工事名	KO川相川上流域橋梁調査業務
図面名	橋脚断面（縮尺1/500）
作成年月日	平成23年 1月 日
縮尺	1/500 図面番号 6 / 34
発注者	株式会社 福岡重地
事業者名	利根川ダム統合管理事務所

5.27K

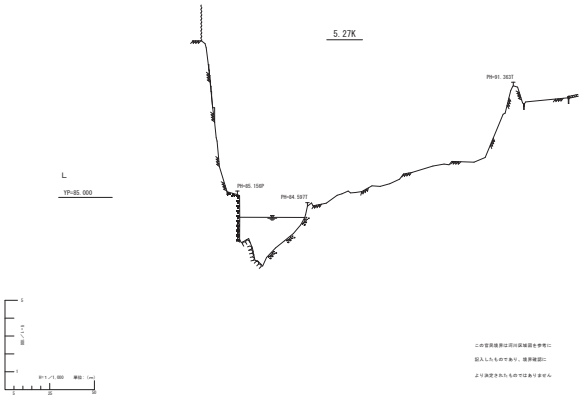

コンクリート壁	A
金網柵	P
木 柵	T
各種個別	G
柵 標	
土	
岩 盤	
石 積	
コンクリート擁壁	
コンクリートブロック	
ジャカゴ	
根固ブロック	
アスファルト擁壁	
官民境界	

この官民境界は河川区域線を参考に
記入したものであり、境界確認に
より決定されたものではありません

工事名	KG市横川上流域横断測量業務
図面名	横断面図（横川）
作成年月日	平成22年 1月 日
縮尺	鉛直 1:100 水平 1:200 図面番号 7 / 21
受注者	株式会社 福岡重地
事業者名	利根川ダム統合管理事務所

5.50K

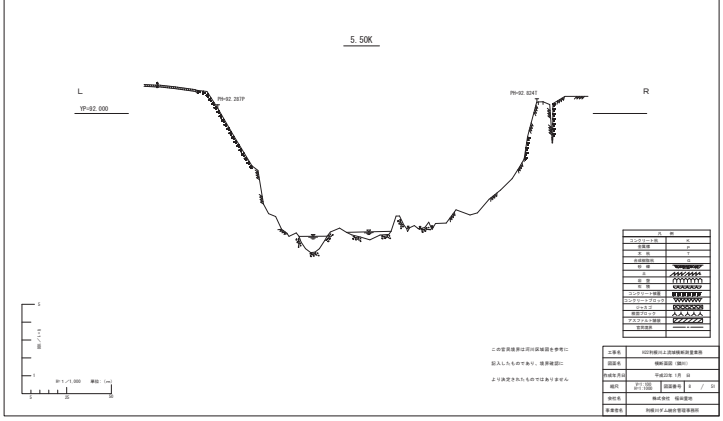

コンクリート壁	A
金網柵	P
木 柵	T
各種個別	G
柵 標	
土	
岩 盤	
石 積	
コンクリート擁壁	
コンクリートブロック	
ジャカゴ	
根固ブロック	
アスファルト擁壁	
官民境界	

この官民境界は河川区域線を参考に
記入したものであり、境界確認に
より決定されたものではありません

工事名	KG市横川上流域横断測量業務
図面名	横断面図（横川）
作成年月日	平成22年 1月 日
縮尺	鉛直 1:100 水平 1:200 図面番号 8 / 21
受注者	株式会社 福岡重地
事業者名	利根川ダム統合管理事務所

5.51K

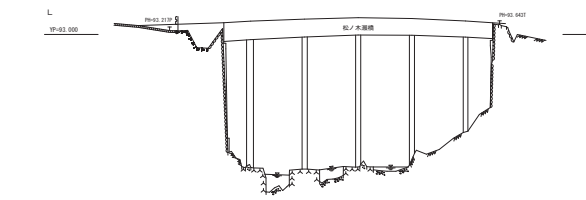

コンクリート壁	A
金網柵	P
木 柵	T
各種個別	G
柵 標	
土	
岩 盤	
石 積	
コンクリート擁壁	
コンクリートブロック	
ジャカゴ	
根固ブロック	
アスファルト擁壁	
官民境界	

この官民境界は河川区域線を参考に
記入したものであり、境界確認に
より決定されたものではありません

工事名	KG市横川上流域横断測量業務
図面名	横断面図（横川）
作成年月日	平成22年 1月 日
縮尺	鉛直 1:100 水平 1:200 図面番号 9 / 21
受注者	株式会社 福岡重地
事業者名	利根川ダム統合管理事務所

6.00K

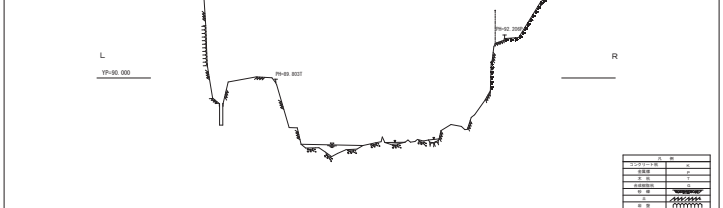

コンクリート壁	A
金網柵	P
木 柵	T
各種個別	G
柵 標	
土	
岩 盤	
石 積	
コンクリート擁壁	
コンクリートブロック	
ジャカゴ	
根固ブロック	
アスファルト擁壁	
官民境界	

この官民境界は河川区域線を参考に
記入したものであり、境界確認に
より決定されたものではありません

工事名	KG市横川上流域横断測量業務
図面名	横断面図（横川）
作成年月日	平成22年 1月 日
縮尺	鉛直 1:100 水平 1:200 図面番号 10 / 21
受注者	株式会社 福岡重地
事業者名	利根川ダム統合管理事務所

6.25K

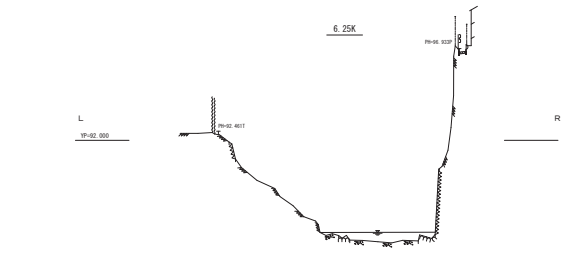

コンクリート壁	A
金網柵	P
木 柵	T
各種個別	G
柵 標	
土	
岩 盤	
石 積	
コンクリート擁壁	
コンクリートブロック	
ジャカゴ	
根固ブロック	
アスファルト擁壁	
官民境界	

この官民境界は河川区域線を参考に
記入したものであり、境界確認に
より決定されたものではありません

工事名	KG市横川上流域横断測量業務
図面名	横断面図（横川）
作成年月日	平成22年 1月 日
縮尺	鉛直 1:100 水平 1:200 図面番号 11 / 21
受注者	株式会社 福岡重地
事業者名	利根川ダム統合管理事務所

6.50K

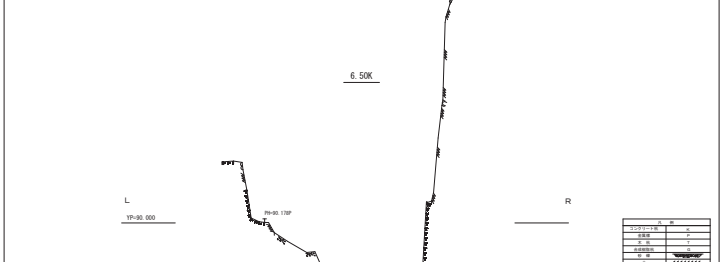

コンクリート壁	A
金網柵	P
木 柵	T
各種個別	G
柵 標	
土	
岩 盤	
石 積	
コンクリート擁壁	
コンクリートブロック	
ジャカゴ	
根固ブロック	
アスファルト擁壁	
官民境界	

この官民境界は河川区域線を参考に
記入したものであり、境界確認に
より決定されたものではありません

工事名	KG市横川上流域横断測量業務
図面名	横断面図（横川）
作成年月日	平成22年 1月 日
縮尺	鉛直 1:100 水平 1:200 図面番号 12 / 21
受注者	株式会社 福岡重地
事業者名	利根川ダム統合管理事務所

6.93K

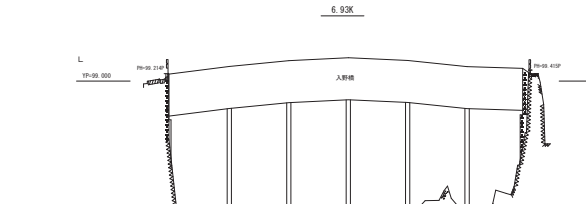

コンクリート壁	A
金網柵	P
木 柵	T
各種個別	G
柵 標	
土	
岩 盤	
石 積	
コンクリート擁壁	
コンクリートブロック	
ジャカゴ	
根固ブロック	
アスファルト擁壁	
官民境界	

工事名	KG市横川上流域横断測量業務
図面名	横断面図（横川）
作成年月日	平成22年 1月 日
縮尺	鉛直 1:100 水平 1:200 図面番号 13 / 21
受注者	株式会社 福岡重地
事業者名	利根川ダム統合管理事務所

7.00K

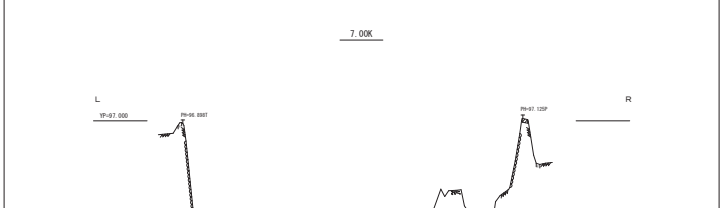

コンクリート壁	A
金網柵	P
木 柵	T
各種個別	G
柵 標	
土	
岩 盤	
石 積	
コンクリート擁壁	
コンクリートブロック	
ジャカゴ	
根固ブロック	
アスファルト擁壁	
官民境界	

工事名	KG市横川上流域横断測量業務
図面名	横断面図（横川）
作成年月日	平成22年 1月 日
縮尺	鉛直 1:100 水平 1:200 図面番号 14 / 21
受注者	株式会社 福岡重地
事業者名	利根川ダム統合管理事務所

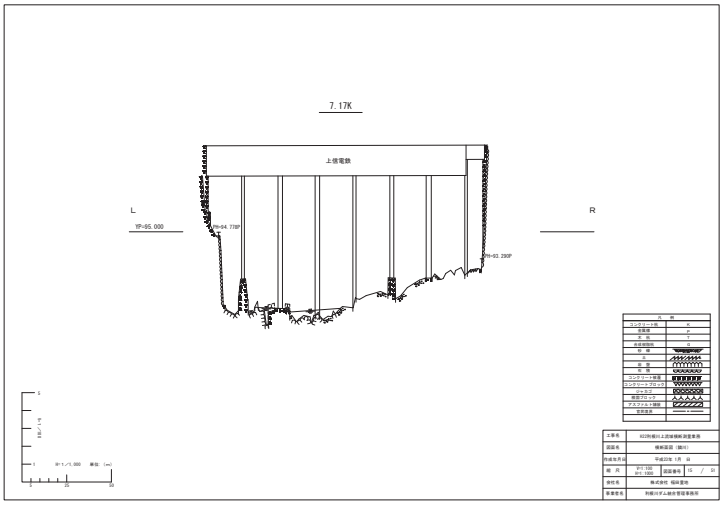
7.17K
上信電鉄
L
R
YP=95.000
PH=94.738P
PH=93.290P
1:1/1,000 単位 (m)
0 25 50


7.50K
L
R
YP=95.000
PH=95.183T
PH=96.231T
1:1/1,000 単位 (m)
0 25 50

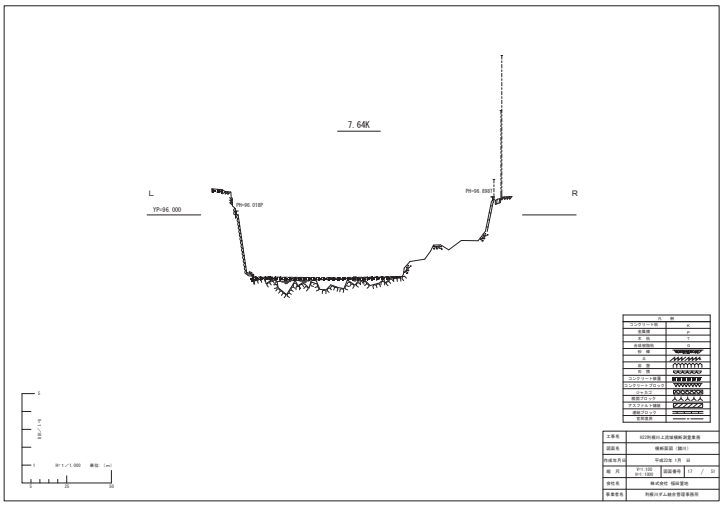
7.64K
L
R
YP=96.000
PH=96.018P
PH=96.898T
1:1/1,000 単位 (m)
0 25 50

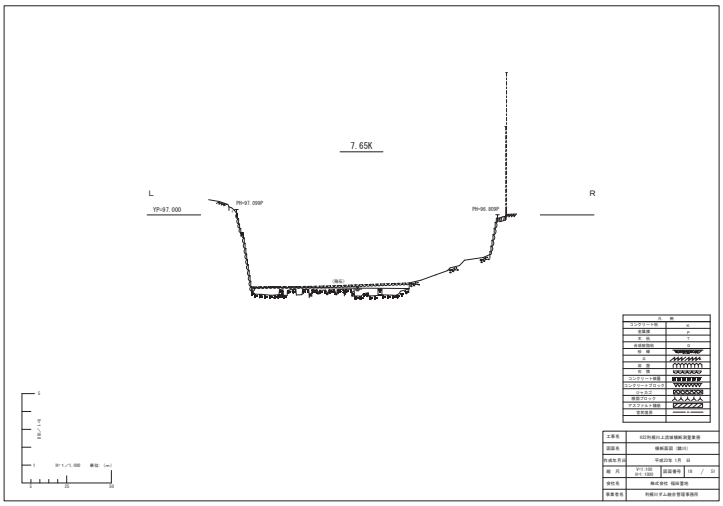
7.65K
L
R
YP=97.000
PH=97.059P
PH=96.809P
1:1/1,000 単位 (m)
0 25 50

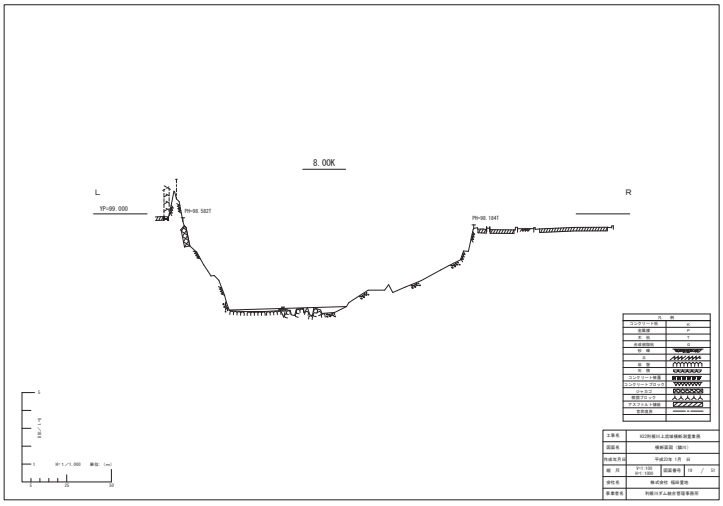
8.00K
L
R
YP=99.000
PH=98.582T
PH=98.184T
1:1/1,000 単位 (m)
0 25 50

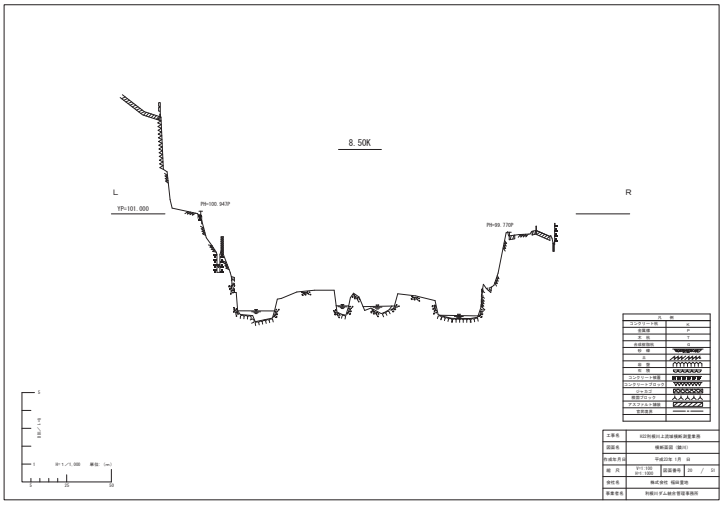
8.50K
L
R
YP=101.000
PH=100.943P
PH=99.770P
1:1/1,000 単位 (m)
0 25 50

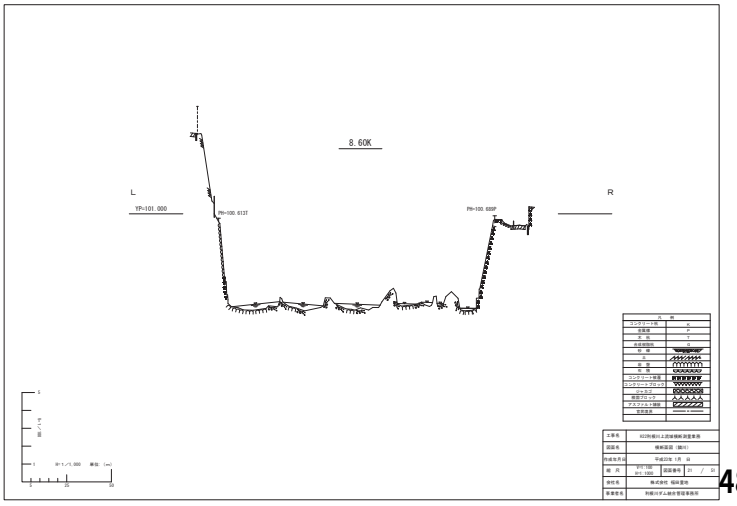
8.60K
L
R
YP=101.000
PH=100.612T
PH=100.688P
1:1/1,000 単位 (m)
0 25 50

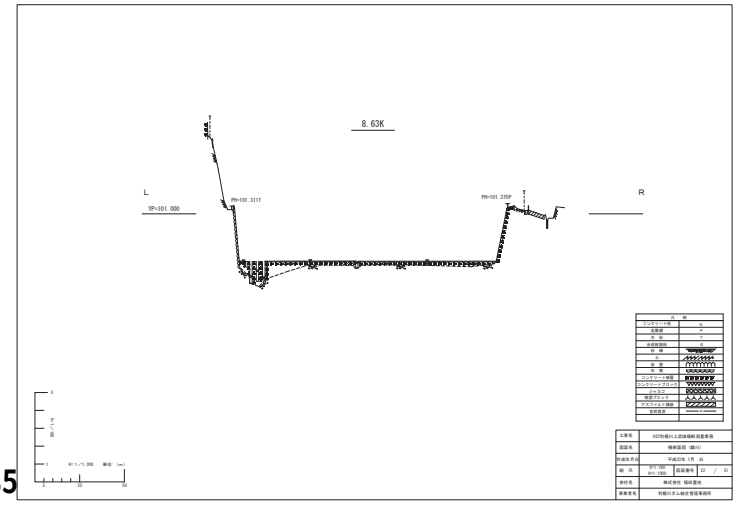
8.63K
L
R
YP=101.000
PH=101.211T
PH=101.370P
1:1/1,000 単位 (m)
0 25 50