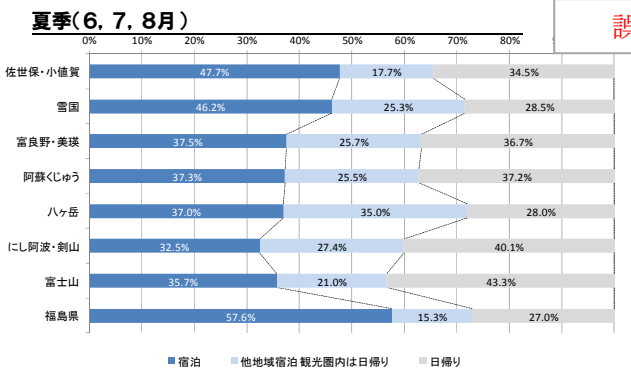
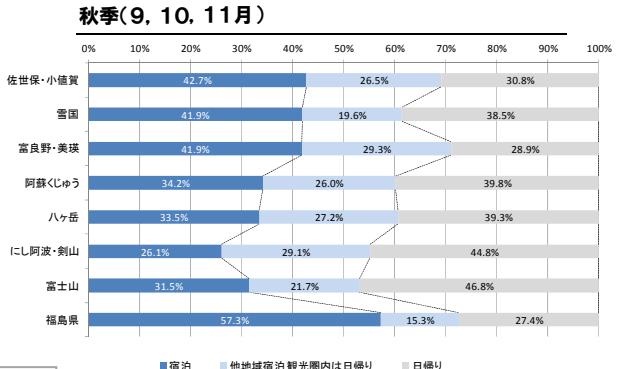
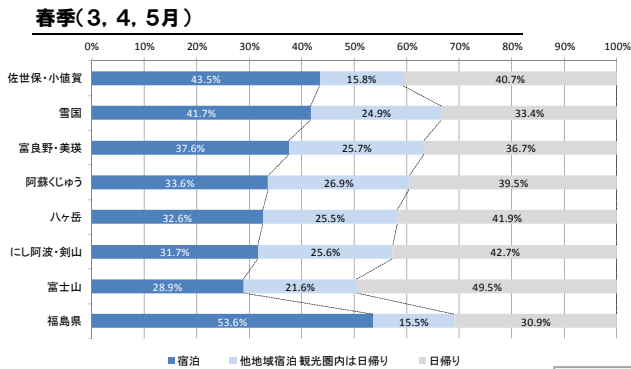


# 「GPSを利用した観光行動の調査分析に関するワーキンググループ」(第3回)資料訂正について

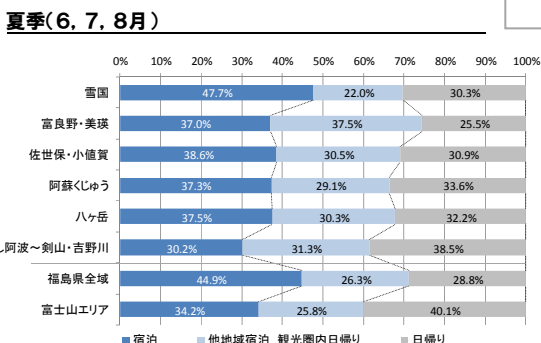
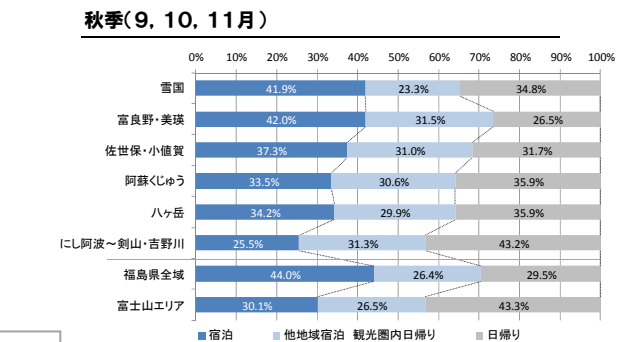
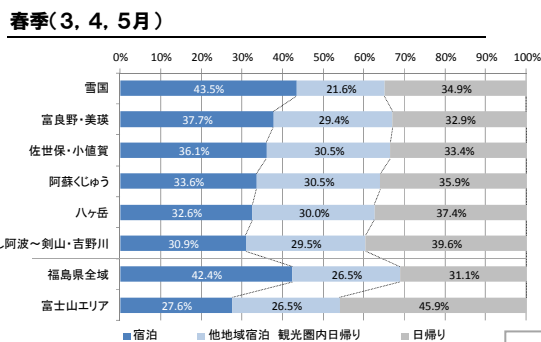
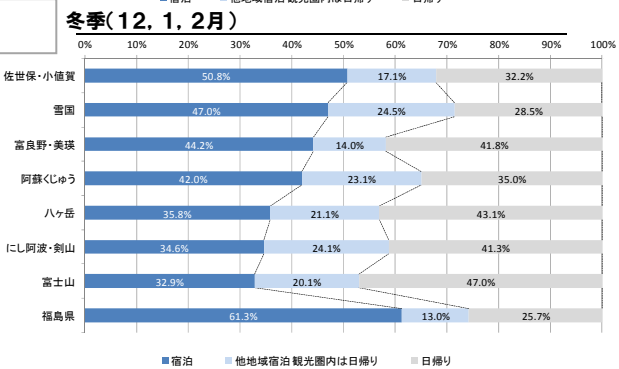
2014年3月7日開催の「GPSを利用した観光行動の調査分析に関するワーキンググループ」(第3回)における「資料1 GPSを利用した観光行動の調査分析結果概要」資料におきまして、5頁、7頁のグラフに誤りがございました。謹んでお詫び申し上げますと共に、以下のように訂正致します。

## 5頁グラフの修正

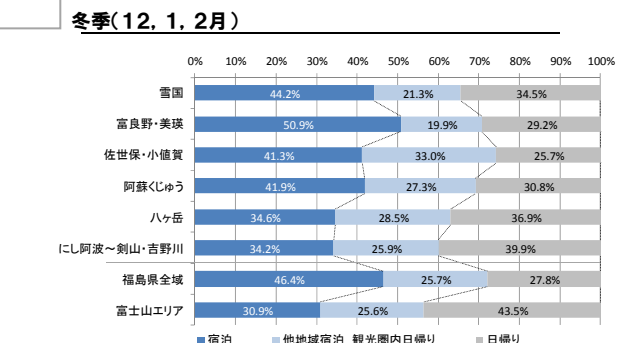
- 四季すべて各観光圏のグラフの数値に誤りがあった為、正しい値に差し替え。
- 観光圏名を修正。(例：にし阿波・剣山→にし阿波～剣山・吉野川)
- グラフの順番を修正。四季すべて上から順に「雪国、富良野・美瑛、佐世保・小値賀、阿蘇くじゅう、八ヶ岳、にし阿波～剣山・吉野川、福島県全域、富士山エリア」に統一。



誤



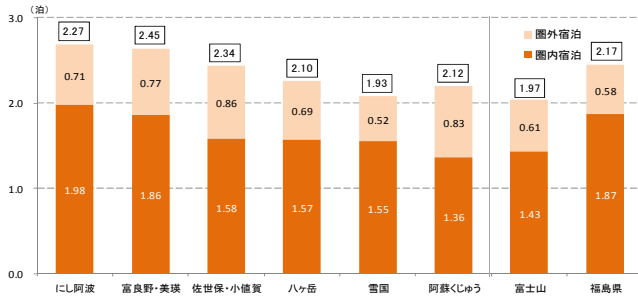
正



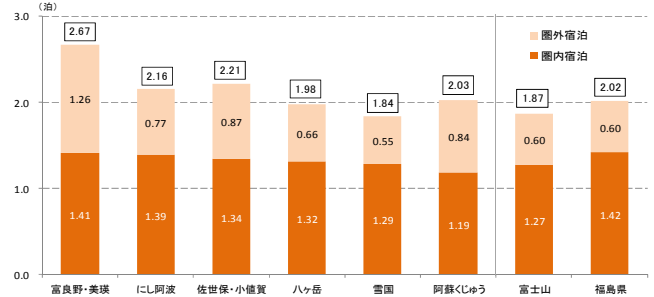
### 7頁グラフの修正

- 春季のみ、各観光圏のグラフの数値および積み上げ合計値に誤りがあった為、正しい値に差し替え。
- 観光圏名を修正。(例：にし阿波→にし阿波～剣山・吉野川)
- グラフの順番を修正。四季すべて左から順に「にし阿波～剣山・吉野川、富良野・美瑛、佐世保・小値賀、雪国、ハケ岳、阿蘇くじゅう、富士山エリア、福島県全域」に統一。

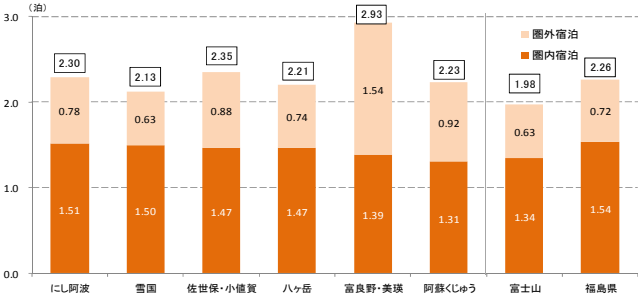
春季(3, 4, 5月)



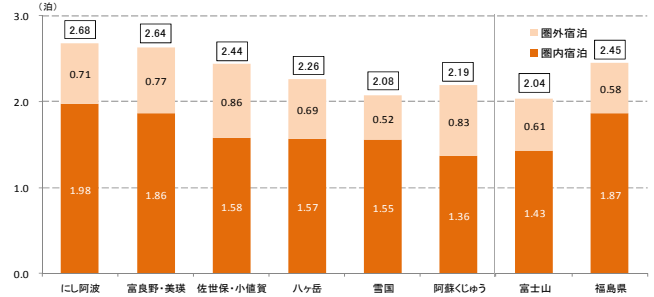
秋季(9, 10, 11月)



夏季(6, 7, 8月)

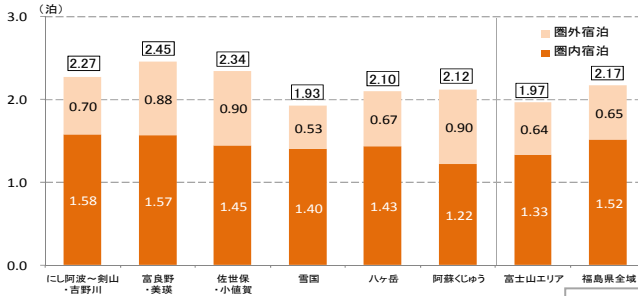


冬季(12, 1, 2月)

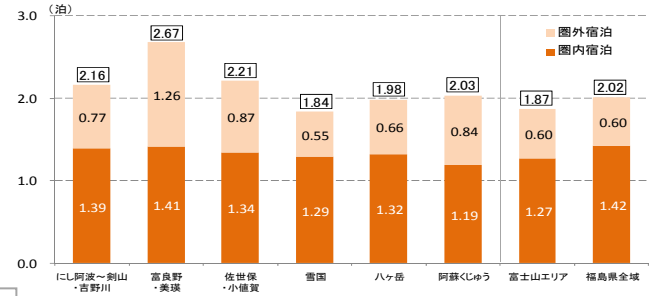


誤

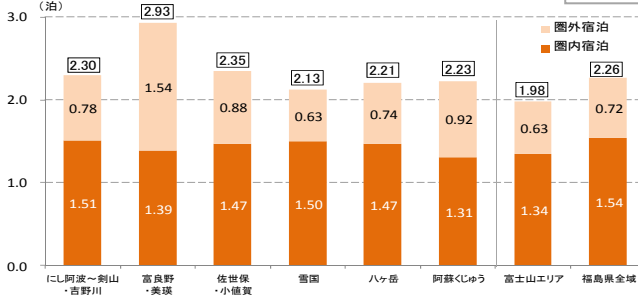
春季(3, 4, 5月)



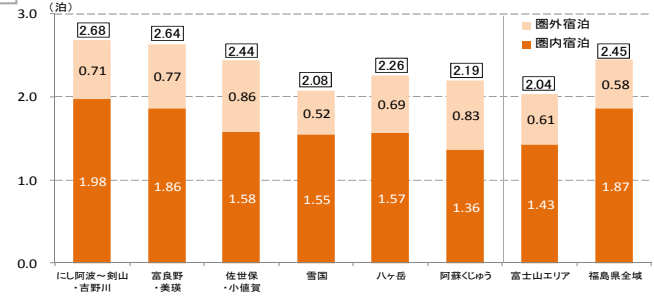
秋季(9, 10, 11月)



夏季(6, 7, 8月)



冬季(12, 1, 2月)



正