資料5

UTMF
STY
UTMF START & FINISH
STY FINISH
河口湖
西湖
精進湖
鳴沢氷穴
本栖湖
本栖湖スポーツセンター
A9
W2
河口湖大池公園
青木ヶ原樹海
大室山
片蓋山
富士河口湖町
富士吉田市
西桂町
A1
富士吉田市工業団地
A2
二十曲峠
忍野村
山中湖
A3
山中湖きらら
山中湖村
富士スバルライン
朝霧高原
田貫湖
宝永山
すばしり
A4
小山町
A5
富士山御殿場口太郎坊
御殿場市
A8
西富士中学校
白糸の滝
A6
水ヶ塚公園
W1
北山
富士宮市
STY START
A7
富士山こどもの国
富士市
裾野市
139
469
413
138

ULTRA-TRAIL Mt.FUJI®
ULTRA-TRAIL Mt.FUJI®
GOLDWIN
ULTRA-TRAIL Mt.FUJI®
GOLDWIN
東レインターナショナル株式会社
TORAY
DuPont Sorona
FlexSkin
MIF
YKK

388
671


994
献燈
献燈

2180

エイドステーション
AID STATION
CHECK POINT
入口
IN

CREAM
BEAN PASTE
CHOCOLATE BREAD
PLAIN BREAD

1543
FRANCOIS

Bovine
1987m
Catogne
2011m
Trient
1300m
8:00
138 km
Vallorcine
1260m
149 km
11:15
Col des Montets
Champex-lac
1477m
123 km
3:00
Valais
Praz de Fort
La Flégère
1877m
MONT DOLENT
La Fouly
1593m
108 km
23:00
Chamonix
1035m
166 km
16:30
Haute-Savoie
La Peule
2071m
Grand Col Ferret
2537m
Refuge Elena
Saint-Gervais
807m
21 km
La Charme
1799m
Les Houches
1012m
18:30
Arnuva
1769m
94 km
MONT-BLANC
Refuge Bonatti
2020m
Val d'Aoste
0:45
Les Contamines
1160m
31 km
Refuge Bertone
1989m
Col Checrouit
Maison vieille
1953m
Notre Dame
de la Gorge
Lac Combal
1970m
65 km
Courmayeur
1190m
78 km
13:00
2:45
Refuge Elisabetta
10:00
Arête Mont Favre
2435m
La Balme
1706m
Savoie
Col de la Seigne
2516m
Col du Bonhomme
2329m
La Ville des Glaciers
Croix du
Bonhomme
2479m
Les Chapieux
1549m
50 km
6:15
30 km
Distance parcourue
Boissons uniquement
Ravitaillement
Repas chaud
Repos
8h00
Barrière horaire
Secours
Médecins
Kinés & Podologues
Carte utilisée avec l'aimable autorisation de l'Institut géographique national

THE NORTH FACE®
ULTRA-TRAIL DU MONT-BLANC®
SOMMET MONDIAL DE LA COURSE NATURE
ULTRA-TRAIL DU MONT-BLANC
THE NORTH FACE
3 PAYS TRAVERSÉS
4 COURSES
DERNIÈRE SEMAINE D'AOÛT
Départ Chamonix Vendredi 18:30
Départ Courmayeur Vendredi 10:00
Départ Courmayeur Jeudi 7:00
Départ Chamonix Lundi 22:00
Valais



BIWAICHI!
Trail Running
ビワイチ! トレイル ランニング プロジェクト

357

WE LOVE TRAIL RUNN
512
THE NORTH FACE
C3fit
POLAR

THE NORTH FACE

SALOMON

ULTRA-TRAIL MtFUJI